

T.C.
KÜLTÜR VE TURİZM BAKANLIĞI
İstanbul I Numaralı Kültür Varlıklarını
Koruma Bölge Kurulu

Toplantı Tarihi ve No :04.11.2021/474
Karar Tarihi ve No :04.11.2021/6591-I

Toplantı Yeri
İSTANBUL

KARAR

İstanbul İli, Eyüpsultan İlçesi, Rami Yeni Mahallesi, 50 pafta, 268 ada, 17 parsel sayılı, Eyüpsultan Belediyesi mülkiyetine ait, 221061.00 m² yüzölçümlü, "Maa Müstemilat Kargir Kışla" vasıflı, Gayrimenkul Eski Eserler ve Anıtlar Yüksek Kurulu Başkanlığının 15.01.1977 tarih ve 9591 sayılı kararıyla belirlenen Kentsel Sit Alanı içinde kalan, 18.03.2014 tarih ve 2164 sayılı Kurul kararı ile düzeltmelerle uygun bulunan 21.07.2017 tasdik tarihli 1/1000 Ölçekli Eyüp 1. Etap Koruma Amaçlı Revizyon Uygulama İmar Planında "İstanbul Şehir Kütüphanesi ve Kültür Merkezi (Rami Kışlası) - Kültürel Tesis Alanı" fonksiyonunda olan, Gayrimenkul Eski Eserler ve Anıtlar Yüksek Kurulunun 14.10.1972 tarih ve 6695 sayılı kararıyla tescil edilen, İstanbul I Numaralı Kültür ve Tabiat Varlıklarını Koruma Kurulunun 22.09.1993 tarih ve 4906 sayılı kararıyla koruma grubu II olarak belirlenen, İstanbul II Numaralı Kültür ve Tabiat Varlıklarını Koruma Bölge Kurulunun 22.01.2009 tarih ve 2348 sayılı kararıyla rölöve, restitüsyonun, restorasyon projesi ile ek yapıya ait avan projesi uygun bulunan, İstanbul II Numaralı Kültür ve Tabiat Varlıklarını Koruma Bölge Kurulu'nun 01.04.2015 tarih 3291 sayılı kararı ile tadilat restorasyon projeleri uygun bulunan, aynı Kurulun 10.06.2016 tarih 4461 sayılı Kurul kararı ile Kültür Varlıkları ve Müzeler Genel Müdürlüğüne tahsis edilmiş olduğundan oluşacak parsellerde tahsisin korunması koşulu ile ifraz edilen, İstanbul I Numaralı Kültür Varlıklarını Koruma Bölge Kurulunun 24.01.2019 tarih 3998 sayılı kararı ile Rami Kışlası L3 yapısına ilişkin iletilen tadilat restorasyon projesinin uygun olduğuna, L3 yapısına ilişkin sistem detayı ve nokta detaylarının ayrıca iletilmesine, 6-7 ana kollarına ilişkin iletilen rölövede eksiklikler olduğundan uygun olmadığına, 660 sayılı ilke kararına uygun olarak çizilerek iletilmesi halinde değerlendirilebileceğine, 6-7 ana kollarına ilişkin iletilen tadilat restorasyon projesinin rölövesinin onaylanmasından sonra değerlendirilebileceğine karar verilen, aynı Kurulun 10.10.2019 tarih 4647 sayılı kararı ile parselde yer alan Rami Kışlası L1 yapısına ilişkin rölöve ve analitik rölövenin, L3 yapısına ilişkin restorasyon tadilat+detay projesinin ve 6-7 nolu ana kola ilişkin restorasyon tadilat projesinin uygun olduğuna, uygulamanın müellif mimar sorumluluğunda, İstanbul Rölöve ve Anıtlar Müdürlüğü denetiminde yapılmasına, uygulamanın kurul kararına uygun olarak sonuçlandırıldığına dair denetleme sorumlusu mimar ve İstanbul Rölöve Anıtlar Müdürlüğüne hazırlanacak raporun ve uygulama sonrası fotoğrafların Kurulumuza iletilmesine, uygulama esnasında döşemede su yolu- su kanalı vb. kalıntılara rastlanması halinde bütün bilgi belgelerin Kurulumuza iletilmesine, yapı dış duvarlarının orjinal dokusunun tespitine yönelik raspa ve araştırma çalışması yapılarak çalışmalar sonucu elde edilecek verilerin ve kışla yapısı ile parselini bütüncül olarak ele alacak şekilde hazırlanacak çevre düzenleme ve şematik mekanik-elektrik projelerinin ayrıca Kurulumuza iletilmesine karar verilen, İstanbul I Numaralı Kültür Varlıklarını Koruma Bölge Kurulunun 19.08.2021 tarih ve 6354 sayılı kararı ile tescilli parselde bulunan L3 no'lu yapıda devam eden çalışmalar esnasında yapı içerisinde tespit edilen eski su kanalı kalıntısına ilişkin Kurulumuzca yerinde inceleme yapılmasına, söz konusu parsel yerinde incelenene kadar gerekli güvenlik önlemlerinin ilgili idarece alınmasına, kalıntıya ilişkin ilgili Müze Müdürlüğünden rapor istenmesine karar verilen, İstanbul I Numaralı Kültür Varlıklarını Koruma Bölge Kurulunun 16.09.2021 tarih ve 6449 sayılı kararı ile tescilli parselde bulunan L3 no'lu yapıda devam eden çalışmalar esnasında yapı içerisinde tespit edilen eski su kanalı kalıntısına ilişkin, Kurulumuzun 19.08.2021 tarih ve 6354 sayılı kararı gereği İstanbul Rölöve ve Anıtlar Müdürlüğü'nün 06.09.2021 tarih ve 1687638 sayılı yazısı ekinde iletilen Müze Müdürlüğü Uzman Raporundan bilgi alınmasına, L3 no'lu yapısının kuzeybatı kanadı ile kuzeydoğu kanadının keşişiminde uzanan bahse konu su kanalı kalıntısının 2863 sayılı Yasa'nın 6. Maddesindeki özellikleri taşıması sebebiyle korunması gerekli kültür varlığı olarak tescil edilmesine, koruma grubunun II. grup olarak belirlenmesine, hazırlanacak tescil fişinin Kurulumuza iletilmesine, kalıntıya ilişkin İstanbul Rölöve ve Anıtlar Müdürlüğü'nün 17.08.2021 tarih 1630539 sayılı yazısı ekinde iletilen rölöve ve koruma önerisi proje paftasının uygun olduğuna, uygulamanın müellif mimar sorumluluğunda, İstanbul Rölöve ve Anıtlar Müdürlüğü denetiminde yapılmasına, uygulamanın kurul kararına uygun olarak sonuçlandırıldığına dair denetleme sorumlusu mimar

T.C.
KÜLTÜR VE TURİZM BAKANLIĞI
İstanbul I Numaralı Kültür Varlıklarını
Koruma Bölge Kurulu

Toplantı Tarihi ve No :04.11.2021/474
Karar Tarihi ve No :04.11.2021/6591-II

Toplantı Yeri
İSTANBUL

ve İstanbul Rölöve Anıtlar Müdürlüğünce hazırlanacak raporun ve uygulama sonrası fotoğrafların Kurulumuza iletilmesine, ayrıca yerinde inceleme esnasında 8 no'lu ana kol yapısının önünde yer alan L4 yapısı alanı içerisinde tespit edilen su kanalı kalıntısına ilişkin kalıntı çevresinde gerekli güvenlik önlemlerinin ilgili idarece alınmasına, kalıntıya ilişkin ilgili Müze Müdürlüğünden rapor istenmesine, kalıntı rölövesinin hazırlanarak Kurul Müdürlüğüne iletilmesine karar verilen parselde ilişkin, L3 nolu yapı içerisinde tespit edilen eski su kanalı kalıntısına ilişkin Kurulumuzun 16.09.2021 tarih ve 6449 sayılı kararı gereği Müdürlük uzmanlarınca hazırlanan tescil fişi incelendi, 03.11.2021 tarih ve 1026539 kayıt sayılı uzman raporu okundu, 34.19.1204 numaralı işlem dosyası incelendi, yapılan görüşmeler sonucunda;

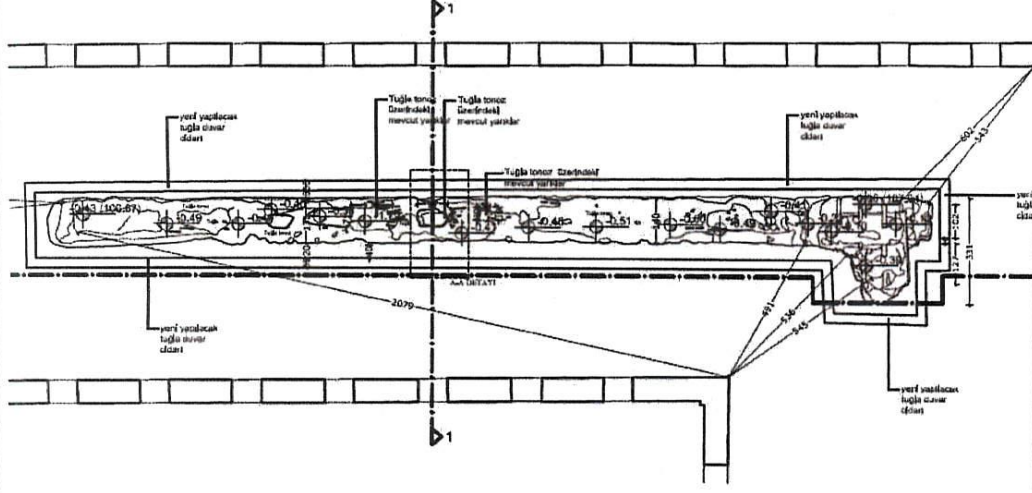
İstanbul İli, Eyüpsultan İlçesi, Rami Yeni Mahallesi, 50 pafta, 268 ada, 17 parselde yer alan L3 no'lu yapısının kuzeybatı kanadı ile kuzeydoğu kanadının kesişiminde uzanan bahse konu su kanalı kalıntısına ilişkin, Kurulumuzun 16.09.2021 tarih ve 6449 sayılı kararı gereği hazırlanan tescil fişinin uygun olduğuna karar verildi.

AVRUPA KONSEYİ	DOĞAL VE KÜLTÜREL VARLIKLARI KORUMA ENVANTERİ	D.K.V.K.E.	SU KANALI KALINTISI	ENVANTER NO: -
TÜRKİYE	İSTANBUL 1 NUMARALI KVKBK MÜDÜRLÜĞÜ			HARİTA NO:
İLİ: İSTANBUL	İLÇESİ: EYÜPSULTAN	MAHALLE KÖY VEYA MEVKİ: RAMİ YENİ MAH.	ANITSAL	-
CADDE/SOKAK VE KAPI NO:	KADASTRO PAFTA: 50	ADA: 268	PARSEL: 17	SİVİL
ADI: SU KANALI KALINTISI	YAPTIRAN: BİLİNMIYOR	YAPAN: BİLİNMIYOR	MİMARİ ÇAĞI (USLUP): BİLİNMIYOR	ÇEVREYE AYKIRI
	YAPIM TARİHİ: OSMANLI DÖNEMİ-18.-19. Yy	KİTABE: -	VAKFIYE:	


GENEL TANIM : İSTANBUL İLİ, EYÜPSULTAN İLÇESİ, MERKEZ MAHALLESİ, 268 ADA, 17 PARSELDE BULUNAN RAMİ KIŞLASI L3 NOLU YAPISINDA UYGULAMA ESNASINDA SAPTANAN SU KANALI KALINTISI.

KORUMA DURUMU	A	İYİ	TAŞIYICI YAPI	A	DIŞ YAPI	A	ÜST YAPI	A	İÇ YAPI	A	SÜSLEME ELEMANLARI	A	RUTUBET	A	YOK		
	B	ORTA		B		B		B		B		B		B		B	İZİ VAR
	C	FENA		C		C		C		C		C		C		C	ÖNEMLİ

VAZİYET PLANI :



FOTOĞRAF :



GÖZLEMLER : Eyüpsultan İlçesi, Rami Yeni Mahallesi, 50 pafta, 268 ada, 17 parselde yer alan Rami Kışlasının L3 nolu yapısında su kanalı kalıntısı tespit edilmiştir. Uygulamalar durdurularak, su kanalı kalıntısına ilişkin kalıntı rölvəsi çizilmiş ve koruma önerisi sunulmuştur. Su kanalı kalıntısı L biçimli yapının orta kısmında uzun kol boyunca uzanmakta olup, yapının kısa koluna doğru dönüş yaptığı ve kuzeybatı-kuzeydoğu doğrultuda ilerlediği görülmektedir. Kanalın kuzeybatı kolunun yaklaşık 27 m, kuzeydoğu kolunun ise yaklaşık 3 m. sinin korunduğu, kanal duvarlarının alt kısımlarının taş, üst kısımlarının ise horasan bağlayıcılı tuğla ile tonoz biçiminde yapıldığı görülmektedir.

BUGÜNKÜ SAHİBİ:- Kamu

BAKIMINDAN SORUMLU OLMASI GEREKEN KURULUŞ :
- Mülkiyet Sahibi

YAPILAN ONARIMLAR :

AYRINTILI TANIM :

Eyüpsultan İlçesi, Rami Yeni Mahallesi, 50 pafta, 268 ada, 17 parselde bulunan Rami Kışlasının L3 no'lu yapısında devam eden restorasyon işi kapsamında; uygulamalar esnasında su kanalı kalıntısı tespit edilmiştir. Su kanalı kalıntısının L biçimli yapının orta kısmında uzun kol boyunca uzanmakta olup, yapının kısa koluna doğru dönüş yaptığı ve kuzeybatı-kuzeydoğu doğrultuda ilerlediği, kanalın kuzeybatı kolunun yaklaşık 27 m, kuzeydoğu kolunun ise yaklaşık 3 m. olduğu, kanal duvarlarının alt kısımlarının taş, üst kısımlarının ise horasan bağlayıcılı tuğla ile tonoz biçiminde yapıldığı, kanal boyunca tonoz üst örtüsünde yer yer göçük alanların bulunduğu görülmektedir. Kanal yapısının İstanbul'un tarihi su yollarının "Halkalı Su Yolları" havzasına bağlı olduğu düşünülmekle birlikte, Halkalı Su Yollarının 16 kolu bulunmakla birlikte bu 16 kolun dışında Kışlalar Su Yolu'nun Rami Kışlası ve Davutpaşa Kışlalarına gelen ayrı iki tane kol daha olduğu bilinmektedir. Rami Kışlası L3 yapısı içinde bulunan su kanalı da olasılıkla Halkalı su yoluna ait olmalıdır. İlk olarak 1757-1774 yılları arasında 3. Mustafa döneminde yapılar daha sonra 2. Mahmut 1828-1829 yılları arasında kışlanın yenilenip büyütüldüğü, su kanalının da bu dönemlerde buraya eklenmiş olduğu düşünülmektedir.

TEKNİK BİLGİLER	SU	ELEKTRİK	ISITMA	KANALİZASYON
-----------------	----	----------	--------	--------------

ORJİNAL KULLANIMI :SU KANALI

BUGÜNKÜ KULLANIMI :-

ÖNERİLEN KULLANIMI:

HAZIRLAYANLAR :

Nilay ALTINMAKAS
Arkeolog

Merve ÇAĞAN
Mimar

YAYIN DİZİNİ :

KURUL ONAYI:

[Handwritten signatures and stamps of the commission members]

EKLER :

RAPOR

FOTOĞRAF

VAR

RÖLÖVE PROJESİ

VAR

RESTORASYON PROJESİ

YOK

HARİTA

YOK

KRÖKİ

YOK

KİTABE

YOK

VAKFIYE

YOK

KONTROL EDEN: Ersay KOSE
Müdür


KURUL ONAYI NO:
İST. 1 NUMARALI K.V.K. B. KURULU

REVİZYON :

04.11.2021 TARİH VE 659/SAYILI KARAR EKİDİR.

Merve ÇAĞAN
Mimar

Ersay KOSE
Müdür



Merve ÇAĞAN
Mimar

Ersoy KÖSE
Müdür

ASLI GIBİDİR

MAĞAZA
Mimar

Handwritten signatures and initials in blue ink.

Ersoy KÖSE
Müdür