

T.C.
KÜLTÜR VE TURİZM BAKANLIĞI
Kayseri Kültür Varlıklarını Koruma Bölge Kurulu

KARAR

Toplantı no ve tarih: 334 - 24.11.2021
Karar no ve tarih :5590 - 24.11.2021

Toplantı Yeri
KAYSERİ

Niğde ili, Merkez ilçesi, Fertek Mahallesinde bulunan, Maliye Hazinesi adına kayıtlı, tapunun 3808 ve 3192 parsellerin bir kısmı üzerinde yer alan “*Akkaya Tümülüsleri (I-II)*” tescil çalışmalarının başlatılmasına ilişkin Kayseri Kültür Varlıklarını Koruma Bölge Kurulunun 25.08.2021 tarih ve 5373 sayılı kararı doğrultusunda “*Akkaya Tümülüsleri (I-II)*” nin I. derece arkeolojik sit alanı olarak tescili ve tümülüslerde yapılan uygulamaların değerlendirilmesine yönelik Koruma Bölge Kurulu Müdürlüğü uzmanlarının 04.10.2021 tarih ve 972875 sayılı raporu, alanın tescili konusuna yönelik Niğde Valiliği, Çevre ve Şehircilik İl Müdürlüğü’nün 07.10.2021 tarih, E.1921292 sayılı, Niğde Belediye Başkanlığı, İmar ve Şehircilik Müdürlüğü’nün 11.10.2021 tarih, E.16483 sayılı, Nevşehir Valiliği, Çevre ve Şehircilik İl Müdürlüğü’nün 12.10.2021 tarih, E.1945526 sayılı, Enerji ve Tabii Kaynaklar Bakanlığı, Maden ve Petrol İşleri Genel Müdürlüğü’nün 14.10.2021 tarih, E.2021318428 sayılı, Kültür ve Turizm Bakanlığı, Yatırım ve İşletmeler Genel Müdürlüğü’nün 14.10.2021 tarih, E.1808021 sayılı, Niğde Valiliği, İl Tarım ve Orman Müdürlüğü’nün 14.10.2021 tarih, E.3032848 sayılı, Devlet Su İşleri Genel Müdürlüğü 4. Bölge Müdürlüğü’nün 28.10.2021 tarih, E.1700702 sayılı, Niğde Ömer Halisdemir Üniversitesi Rektörlüğü, Yapı İşleri ve Teknik Daire Başkanlığının 03.11.2021 tarih, E.130786 sayılı kurum görüş yazısı ile Koruma Bölge Kurulu Müdürlüğü uzmanının 22.11.2021 tarih, 1058812 sayılı dosya inceleme raporu okundu, açıklamaları dinlendi, dosyasındaki bilgi ve belgeler incelendi, yapılan görüşme sonucunda;

Niğde ili, Merkez ilçesi, Fertek Mahallesinde bulunan, Maliye Hazinesi adına kayıtlı, tapunun 3808 ve 3192 parsellerin bir kısmı üzerinde yer alan “*Akkaya Tümülüsleri (I-II)*”nin 2863 sayılı Kanunun 6. Maddesi kapsamına giren özellikler taşıdığı anlaşıldığından I. Derece Arkeolojik Sit alanı olarak tescil edilmesine,

- Bu doğrultuda hazırlanan kararımız eki sit fişi ile 1/1000 ölçekli koordinatlı kadastral haritanın uygun olduğuna,
- Niğde ili, Merkez ilçesi, Fertek Mahallesinde bulunan, Maliye Hazinesi adına kayıtlı, tapunun 3808 ve 3192 parsel numaralı taşınmazlarının pafta, fen klasörü ve tapu kütüğü beyanlar hanesine “*bir kısmı I . Derece Arkeolojik sit alanıdır*” şerhinin ilgili Tapu ve Kadastro Müdürlüklerince 13.03.2012 tarih ve 28232 sayılı Resmi Gazetede yayımlanarak yürürlüğe giren “Korunması Gerekli Taşınmaz Kültür Varlıklarının ve Sitlerin Tespit ve Tescili Hakkında Yönetmelik” gereği verilmesine, işlem sonucuna ilişkin bilgi ve belgelerin bilgi amaçlı Koruma Bölge Kurulu Müdürlüğüne iletilmesine,
- Sit alanı sınırları içinde kalan taşınmazlara yönelik Kültür ve Tabiat Varlıklarını Koruma Yüksek Kurulu’nun 05/11/1999 tarih ve 658 sayılı ilke kararının I. derece arkeolojik sit alanlarına ilişkin 1. Maddesinde belirtilen Koruma ve Kullanma Koşullarının geçerli olduğuna,
- Sit alanına ilişkin ilgili kurumlar tarafından süresi içinde Koruma Amaçlı İmar Planı hazırlanmasına,

ASLI GİBİDİR

- “*Akkaya Tümülüsü (I)*’de kaçak kazı yapılması suretiyle 2863 sayılı Kanuna muhalefet edenler hakkında suç duyurusunda bulunulmasına, kaçak kazı çukurunun adli makamların uygun görüşü alındıktan sonra ilgili Müze Müdürlüğü denetiminde, yerel yönetimlerce kapatılmasına ve uygulama sonucuna ilişkin bilgi belgelerin Koruma Bölge Kurulu Müdürlüğüne bilgi amaçlı iletilmesine,
- “*Akkaya Tümülüsü (II)*’de tespit ve tescil tarihinden önce yapıldığı anlaşılan seyir/gözetleme kulesinin kaldırılmasına ve suç duyurusunda bulunulmasına gerek olmadığına,
- Sit alanında daha fazla tahribata neden olunmaması için alanın belli aralıklarla kolluk kuvvetlerince kontrolünün sağlanmasına karar verildi.

ASLI GİBİDİR

AVRUPA KONSEYİ	DOĞAL VE KÜLTÜREL VARLIKLARI KORUMA ENVANTERİ	D.K.V.K.E	SİT	ENVANTER NO: 137
TÜRKİYE	KÜLTÜR VARLIKLARI VE MÜZELER GENEL MÜDÜRLÜĞÜ			HARİTA NO:
İLİ: NİĞDE	İLÇESİ: MERKEZ	MAHALLE KÖY: FERTEK MAHALLESİ		KADASTRO: 3192 ve 3808 PARSELLER
		VEYA MEVKİİ :		PAFTA:
ADI: AKKAYA TÜMÜLÜSLERİ I-II				

GENEL TANIM: "Akkaya Tümülüsü I" olarak adlandırılan tümülüs, Akkaya Barajı'nın yaklaşık 200 metre kuzeyinde ve Atatürk Kent Ormanı'nın yaklaşık 970 metre güneyindedir. Yaklaşık 30 m çapında ve 1 m yüksekliğindedir. Basık ve yayvan görünümlüdür. Dolgu malzemesinde taş ile birlikte toprak kullanılmıştır. Tümülüsün üst noktasında 1-1,5 m derinliğinde ve 2 m çapında kaçak kazı çukuru açılmıştır. Kaçak kazı çukurunda mezar yapısına ulaşıldığına dair bir emareye rastlanmamıştır. "Akkaya Tümülüsü II" olarak adlandırılan tümülüs, I nolu tümülüsün yaklaşık 70 m güneyinde konumlanmıştır. Akkaya Barajı'nın yaklaşık 135 metre kuzeyinde ve Atatürk Kent Ormanı'nın yaklaşık 900 metre güneyindedir. Yaklaşık 60 m çapında ve 2-3 m yüksekliğinde ve oldukça yayvan görünüme sahiptir. Yapay tepenin düzleştirilen kısmında gözetleme/seyir kulesi mevcuttur. Kulenin ahşap ayakları, tümülüsün kazılması ve tıraşlanması suretiyle zemine oturtulmuştur.

ŞİMDİKİ TEHLİKELER: :Doğal ve beşeri etkenler sonucu tahribatların oluşması

ŞİMDİKİ DURUM :Akkaya Tümülüsü I, kaçak kazılar neticesinde, Akkaya Tümülüsü II ise, üzerine yapılan gözetleme/seyir kulesi yapılması neticesinde tahrip edilmiştir.

SİT POTANSİYELİ : I. ARKEOLOJİK SİT ALANI

KORUMA DERECEŚİ : I. (Birinci) DERECE ARKEOLOJİK SİT ALANI

ŞİMDİKİ KORUMA : Korumasız

HAZIRLAYANLAR: 04/10/ 2021

Zeynep ÖZDEMİR Uzman

ÖNERİLEN KORUMA :1/1000 Ölçekli Kadastral harita üzerinde işaretli olduğu şekliyle I. DERECE ARKEOLOJİK SİT ALANI olarak belirlenmesi.

Recep TOK

Harita Mühendisi

KONTROL EDEN: Fatih ÇAPAR 04/10/2021

Koruma Bölge Kurulu Müdürü


YAYIN DİZİSİ :

K.K.V.K.B.K. KARARLARI

GÖZLEMLER :

REVİZYON

K.K.V.K.B.K. ONAYI: 24.11.2021



AKKAYA (I) TÜMÜLÜSÜ



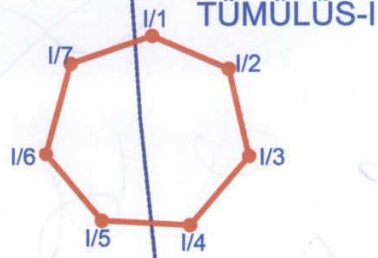
AKKAYA (II) TÜMÜLÜSÜ



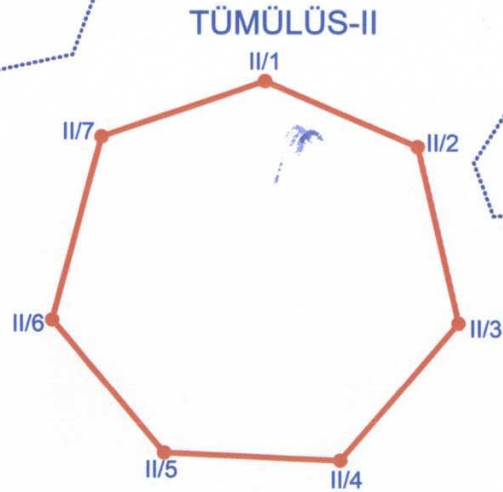
NİĞDE İLİ MERKEZ İLÇESİ FERTEK MAHALLESİ AKKAYA TÜMÜLÜSLERİ (I-II)



0/3192



0/3808



3 DERECELİK ITRF KOORDİNAT

	Nokta No	Y	X
TÜMÜLÜS-I	I/1	378206.598	4200310.860
	I/2	378217.906	4200305.923
	I/3	378220.932	4200292.704
	I/4	378212.172	4200282.351
	I/5	378199.112	4200282.988
	I/6	378190.830	4200293.022
	I/7	378194.493	4200306.719

	Nokta No	Y	X
TÜMÜLÜS-II	II/1	378227.885	4200228.668
	II/2	378250.508	4200218.790
	II/3	378256.562	4200192.343
	II/4	378239.038	4200171.632
	II/5	378212.909	4200172.907
	II/6	378196.340	4200192.981
	II/7	378203.669	4200220.383

— I. DERECE ARKEOLOJİK SİT ALANI
— SINIRLARININ İSABET ETTİĞİ KADASTRAL PARSELLER (3192 ve 3808)



Kayseri Kültür Varlıklarının
Koruma Bölge Kurulunun
24.11.2021 Gün ve 5590 Sayılı
karar ekidir.

Fatih ÇAPAR
Koruma Bölge Kurulu Müdürü