

**T.C.**  
**KÜLTÜR VE TURİZM BAKANLIĞI**  
**Kayseri Kültür Varlıklarını Koruma Bölge Kurulu**

**KARAR**

**Toplantı No ve Tarih** : 334- 24.11.2021  
**Karar No ve Tarih** : 5594 - 24.11.2021

**Toplantı Yeri**  
**KAYSERİ**

Niğde İli, Merkez, Konaklı Kasabası'nda ve sit alanı dışında bulunan, 200 ada, 1 nolu mera parselinde (eski 3318 parsel) kaçak kazı yapıldığı ihbarı üzerine alanda Niğde Müze Müdürlüğü uzmanlarınca yapılan yerinde inceleme sonucu tespit edilen ve 1.derece arkeolojik sit alanı olarak tescile önerilen "Kaya Mezarı"nın sit değil de tek yapı ölçeğinde koruma altına alınması ve isminin de "Yeraltı Oygu Kaya Mezarı" olarak değiştirilerek tescile önerilmesine ilişkin mülga Nevşehir Kültür Varlıklarını Koruma Bölge Kurulunun 30.06.2018 gün ve 3175 sayılı kararı gereği Kayseri Kültür Varlıklarını Koruma Bölge Kurulu Müdürlüğü uzmanlarınca yerinde yapılan inceleme sonucu "Dromoslu Kaya Oda Mezarı" ismiyle 1.derece arkeolojik sit alanı olarak tescile önerildiği Koruma Bölge Kurulu Müdürlüğü uzmanlarının 22.11.2021 gün ve 1059997 sayılı yerinde inceleme raporu, Niğde İl Gıda Tarım ve Hayvancılık Müdürlüğü'nün 11.05.2018 gün ve 1453189 sayılı, Niğde İl Özel İdaresinin 16.05.2018 gün ve E.5689 sayılı, Enerji ve Tabii Kaynaklar Bakanlığı Maden İşletme Genel Müdürlüğü'nün 16.05.2018 gün ve E.422779 sayılı, Niğde Çevre ve Şehircilik İl Müdürlüğü'nün 21.05.2018 gün ve E.2148 sayılı görüş yazıları okundu, uzmanın açıklamaları dinlendi, dosyasındaki bilgi ve belgeler incelendi, yapılan görüşme sonucunda;

Niğde İli, Merkez, Konaklı Kasabası'nda bulunan, 200 ada, 1 nolu mera parselinde (eski 3318 parsel ) yeralan "Dromoslu Kaya Oda Mezarı" nın 2863 sayılı yasa kapsamına giren özellikler taşınması nedeniyle 1.derece arkeolojik sit alanı olarak tescil edilmesine; bu doğrultuda hazırlanan ve kararımız eki 1/500 ölçekli harita ile sit fişinin uygun olduğuna;

- Mülga Nevşehir Kültür Varlıklarını Koruma Bölge Kurulunun 30.06.2018 gün ve 3175 sayılı kararının iptal edilmesine;
- Niğde İli, Merkez, Konaklı Kasabası'nda bulunan, 200 ada, 1 nolu parselin pafta ve fen klasörleriyle tapu kütüğü beyanlar hanesine **"bir kısmı 1.derece arkeolojik sit alanıdır"** şerhinin, ilgili Tapu ve Kadastro Müdürlüklerince 13.03.2012 tarih ve 28232 sayılı Resmi Gazetede yayımlanarak yürürlüğe giren "Korunması Gerekli Taşınmaz Kültür Varlıklarının ve Sitlerin Tespit ve Tescili Hakkında Yönetmelik" gereği verilmesi ve tesis işlemi sonrasında Kayseri Kültür Varlıklarını Koruma Bölge Kurulu Müdürlüğüne bilgi verilmesine;
- Mezarda kaçak kazı yapanlar hakkında Niğde İl Kültür ve Turizm Müdürlüğü'nün 20.02.2018 gün ve 154664 sayılı yazısı eki Niğde Müze Müdürlüğü uzmanlarının 16.02.2018 tarihli raporundan yasal işlem başlatıldığı anlaşıldığından tekrar yasal işlem başlatılmasına gerek olmadığına;
- Adli makamların uygun görüşü alındıktan sonra mezardaki çöplerin ilgili Müze Müdürlüğü denetiminde yerel yönetimlerce temizlendikten sonra mezarın korunması amacıyla, çevresindeki hafriyat toprağıyla kapatılmasına;
- Sit alanında, Kültür ve Tabiat Varlıklarını Koruma Yüksek Kurulu'nun 05.11.1999 gün ve 658 sayılı ilke kararının I. derece arkeolojik sit alanlarına ilişkin 1. Maddesinde belirtilen Koruma ve Kullanma Koşullarının geçerli olduğuna;

**ASLI GİBİDİR**

- Sit alanında tahribata neden olunmaması için taşınmazın belli aralıklarla kolluk kuvvetlerince kontrolünün sağlanmasına;
- Alana ilişkin ilgili kurumlar tarafından süresi içinde Koruma Amaçlı İmar Planı hazırlanmasına karar verildi.


**ASLI GİBİDİR**

AVRUPA KONSEYİ	DOĞAL VE KÜLTÜREL VARLIKLARI KORUMA ENVANTERİ	D.K.V.K.E	SİT	ENVANTER NO	139
TÜRKİYE	KÜLTÜR VARLIKLARI VE MÜZELER GENEL MÜDÜRLÜĞÜ			HARİTA NO	
İLİ: NİĞDE	İLÇESİ: MERKEZ	MAHALLE KÖY : KONAKLI KASABASI		KADASTRO	
		VEYA MEVKİİ :		PAFTA:	ADA: 200 PARSEL: 1
ADI: DROMOSLU KAYA ODA MEZARI					
GENEL TANIM: Konaklı Kasabası'nın yaklaşık 1,3km. güneydoğusunda, 200 ada, 1 parselde yer almaktadır. Kaçak kazı sonucu ortaya çıkartılan mezarın dromosu yaklaşık 1,20m. genişliğinde, 2,5m. uzunluğunda ve 1,70m. derinliğindedir. 8 basamaklı dromosunun kenarları düzgün traşlanmıştır. Mezarın girişi 50x50cm. ebatlarda kare formda olup güney yöndedir. Mezar dikdörtgen planlı ve beşik tonozlu olup giriş kapısının sağında ve solunda yer alan klinelere kadar toprak dolgusunun bulunduğu görülmektedir. Mezarın girişini kapatan kapak taşının kaçak kazılarla söküldüğü görülmüştür. Roma Dönemine ait olduğu düşünülen mezarın dromosu ve girişi yarı yarıya toprakla ve çöple dolmuştur.					
ŞİMDİKİ TEHLİKELER : Kaçak kazı					
ŞİMDİKİ DURUM :					
SİT POTANSİYELİ : 1.derece arkeolojik sit			KORUMA DERECEŚİ : 1.derece arkeolojik sit		
ŞİMDİKİ KORUMA : Korumasız			HAZIRLAYANLAR: Dilek YALDIZ Arkeolog Aytaç TANRISEVEN Harita Mühendisi 22.11.2021		
ÖNERİLEN KORUMA : 1.derece arkeolojik sit alanı olarak tescili			KONTROL EDEN: Fatih ÇAPAR Bölge Kurul Müdürü		
YAYIN DİZİSİ :			K. K. V. K. B. K. KARARLARI		
GÖZLEMLER			K. K. V. K. B. K. ONAYI: 24.11/2021		

1/500

## İTRF96 3 DERECE

Nokta No	Y	X	Nokta No	Y	X
1	400724.670	4225991.010	2	400727.270	4225990.667
3	400729.692	4225989.664	4	400731.772	4225988.068
5	400733.367	4225985.988	6	400734.371	4225983.566
7	400734.713	4225980.967	8	400734.371	4225978.368
9	400733.367	4225975.946	10	400731.772	4225973.866
11	400729.692	4225972.270	12	400727.270	4225971.267
13	400724.670	4225970.925	14	400722.071	4225971.267
15	400719.649	4225972.270	16	400717.569	4225973.866
17	400715.973	4225975.946	18	400714.970	4225978.368
19	400714.628	4225980.967	20	400714.970	4225983.566
21	400715.973	4225985.988	22	400717.569	4225988.068
23	400719.649	4225989.664	24	400722.071	4225990.667







## ED50 6 DERECE

Nokta No	Y	X	Nokta No	Y	X
1	663616.829	4225524.228	2	663619.438	4225523.970
3	663621.890	4225523.046	4	663624.020	4225521.518
5	663625.683	4225519.492	6	663626.763	4225517.104
7	663627.189	4225514.517	8	663626.932	4225511.909
9	663626.007	4225509.456	10	663624.480	4225507.326
11	663622.453	4225505.664	12	663620.065	4225504.583
13	663617.479	4225504.157	14	663614.871	4225504.415
15	663612.418	4225505.339	16	663610.288	4225506.867
17	663608.626	4225508.894	18	663607.545	4225511.281
19	663607.119	4225513.868	20	663607.377	4225516.476
21	663608.301	4225518.929	22	663609.828	4225521.059
23	663611.855	4225522.721	24	663614.243	4225523.802




KAYSERİ KÜLTÜR VARLIKLARINI KORUMA BÖLGE KURULU

C. H. K. S. T. Z.



1505.11.05



NİĞDE İLİ, MERKEZ İLÇESİ, KONAKLI KASABASI, 200 ADA 1 PARSELDE YER ALAN  
DROMOSLU KAYA ODA MEZAR 1. DERECE ARKEOLOJİK SİT ALANI


1. DERECE ARKEOLOJİK SİT



1/500

İTRF96 3 DERECE

Nokta No	Y	X	Nokta No	Y	X
1	400724.670	4225991.010	2	400727.270	4225990.667
3	400729.692	4225989.664	4	400731.772	4225988.068
5	400733.367	4225985.988	6	400734.371	4225983.566
7	400734.713	4225980.967	8	400734.371	4225978.368
9	400733.367	4225975.946	10	400731.772	4225973.866
11	400729.692	4225972.270	12	400727.270	4225971.267
13	400724.670	4225970.925	14	400722.071	4225971.267
15	400719.649	4225972.270	16	400717.569	4225973.866
17	400715.973	4225975.946	18	400714.970	4225978.368
19	400714.628	4225980.967	20	400714.970	4225983.566
21	400715.973	4225985.988	22	400717.569	4225988.068
23	400719.649	4225989.664	24	400722.071	4225990.667



Kayseri Kültür Varlıklarının  
Koruma Bölge Kurulunun  
4.11.2021 Gün ve 5534 Sayılı  
karar ekidir.



ED50 6 DERECE

Nokta No	Y	X	Nokta No	Y	X
1	663616.829	4225524.228	2	663619.438	4225523.970
3	663621.890	4225523.046	4	663624.020	4225521.518
5	663625.683	4225519.492	6	663626.763	4225517.104
7	663627.189	4225514.517	8	663626.932	4225511.909
9	663626.007	4225509.456	10	663624.480	4225507.326
11	663622.453	4225505.664	12	663620.065	4225504.583
13	663617.479	4225504.157	14	663614.871	4225504.415
15	663612.418	4225505.339	16	663610.288	4225506.867
17	663608.626	4225508.894	18	663607.545	4225511.281
19	663607.119	4225513.868	20	663607.377	4225516.476
21	663608.301	4225518.929	22	663609.828	4225521.059
23	663611.855	4225522.721	24	663614.243	4225523.802

NOT: İşbu Koordinatlı Harita 22.11.2021 tarihinde NETCAD ortamında TAKBİS veri tabanından temin edilen sayısal veri ile hazırlanmıştır.

*(Handwritten signatures and initials)*