

T.C.
KÜLTÜR VE TURİZM BAKANLIĞI
Kayseri Kültür Varlıklarını Koruma Bölge Kurulu
KARAR

Toplantı no ve tarih: 336 - 26.11.2021
Karar no ve tarih : 5642 - 26.11.2021

Toplantı Yeri
KAYSERİ

Yozgat İli, Sorgun İlçesi, Araplı Beldesi, Araplı Mahallesi sınırları içerisinde bulunan mülkiyeti Maliye Hazinesine ait olan tapunun 207 ada, 106 nolu parselin bir kısmı, özel mülkiyete ait olan tapunun 207 ada, 73, 74, 94, 95 105 ve 174 nolu parsellerin bir kısmı ile 207 ada, 99 ve 100 nolu parsellerin tamamında tespit edilen “**Araplı Mevkii Kible Bağları Höyüğü**”nün I. Derece Arkeolojik Sit Alanı olarak tescili konusunun Kayseri Kültür Varlıklarını Koruma Bölge Kurulunda değerlendirilmesi istemine yönelik Koruma Bölge Kurulu Müdürlüğü uzmanlarının 01.10.2021 tarihli ve 970026 sayılı yerinde inceleme raporu; konuya ilişkin Kültür ve Turizm Bakanlığı, Yatırım ve İşletmeler Genel Müdürlüğü’nün 08.10.2021 tarihli, 1781172; Enerji ve Tabii Kaynaklar Bakanlığı, Maden ve Petrol İşleri Genel Müdürlüğü’nün 21.10.2021 tarih, 2021326845; Yozgat Valiliği, İl Kültür ve Turizm Müdürlüğü, Müze Müdürlüğü’nün 06.10.2021 tarih, 1784935; Tarım ve Orman Bakanlığı, DSİ 12. Bölge Müdürlüğü’nün 08.10.2021 tarih, 1638929; Kayseri Valiliği, Çevre ve Şehircilik İl Müdürlüğü’nün 05.10.2021 tarih, 1894880; Yozgat Valiliği, Çevre ve Şehircilik İl Müdürlüğü’nün 08.10.2021 tarih, 1906433; Yozgat Valiliği, İl Tarım ve Orman Müdürlüğü’nün 08.10.2021 tarih, 2940112; Tarım ve Orman Bakanlığı, 9. Bölge Müdürlüğü’nün 11.11.2021 tarih, 3318895; Araplı Belediye Başkanlığının 20.10.2021 tarih, 289 sayılı kurum görüş yazıları ile Koruma Bölge Kurulu Müdürlüğü uzmanının 22.11.2021 tarih, 1059899 sayılı dosya inceleme raporu okundu, açıklamaları dinlendi, dosyasındaki bilgi ve belgeler incelendi, yapılan görüşme sonucunda;

Yozgat İli, Sorgun İlçesi, Araplı Beldesi, Araplı Mahallesi sınırları içerisinde bulunan mülkiyeti Maliye Hazinesine ait olan tapunun 207 ada, 106 nolu parselin bir kısmı ile özel mülkiyete ait olan tapunun 207 ada, 73, 74, 94, 95, 105 ve 174 nolu parsellerin bir kısmı ile 207 ada, 99 ve 100 nolu parsellerin tamamında kalan alan içerisinde tespit edilen “**Araplı Mevkii Kible Bağları Höyüğü**”nün 2863 sayılı Kanununun 6. Maddesi kapsamına giren özellikler taşıdığı anlaşıldığından I. Derece Arkeolojik Sit alanı olarak tescil edilmesine;

- Bu doğrultuda hazırlanan kararımız eki sit fişi ile 1/1500 ölçekli koordinatlı kadastral haritanın uygun olduğuna,
- Sit sınırlarının bir kısmının kaldığı, Yozgat ili, Sorgun ilçesi, Araplı Beldesi, Araplı Mahaltesinde bulunan Maliye hazinesine ve özel mülkiyete ait olan tapunun 207 ada, 73, 74, 94, 95, 105, 106 ve 174 nolu parsellerin pafta, fen klasörü ve tapu kütüğü beyanlar hanesine “**Bir Kısmı I. Derece Arkeolojik sit alanıdır**” ve sit sınırlarının tamamının kaldığı özel mülkiyete ait olan tapunun 207 ada, 99 ve 100 nolu parsellerin pafta, fen klasörü ve tapu kütüğü beyanlar hanesine “**Tamamı I. Derece Arkeolojik sit alanıdır**” şerhlerinin ilgili tapu ve kadastro müdürlüklerince verilmesine,
- Sit alanı sınırları içinde kalan taşınmazlara yönelik Kültür ve Tabiat Varlıklarını Koruma Yüksek Kurulu’nun 05/11/1999 tarih ve 658 sayılı ilke kararının I. derece arkeolojik sit alanlarına ilişkin 1. Maddesinde belirtilen Koruma ve Kullanma Koşullarının geçerli olduğuna,
- Sit alanına ilişkin ilgili kurumlar tarafından süresi içinde Koruma Amaçlı İmar Planı hazırlanması gerektiğine karar verildi.

ASLI GİBİDİR

AVRUPA KONSEYİ	DOĞAL VE KÜLTÜREL VARLIKLARI KORUMA ENVANTERİ	D.K.V.K.E	SİT	ENVANTER NO: 101
TÜRKİYE	KÜLTÜR VARLIKLARI VE MÜZELER GENEL MÜDÜRLÜĞÜ			HARİTA NO:
İLİ: YOZGAT	İLÇESİ: SORGUN	MAHALLE KÖYÜ: Araplı Beldesi, Araplı Mahallesi		KADASTRO:
		Mevkii: Araplı Mevkii		PAFTA:
ADI: ARAPLI MEVKİİ KIBLE BAĞLARI HÖYÜĞÜ				ADA: 207
				73, 74, 94, 95, 99, 100, 105 ve 106 parseller

GENEL TANIM: Söz konusu Höyük Araplı Mahallesi'nin yaklaşık olarak 750 metre kuzeydoğusunda yer almaktadır. Tepenin kuzey tarafında dere yatağı bulunmaktadır. Etrafında ekili tarım arazileri bulunmakta olup höyük konik şeklinde profilini korumaktadır. Höyük yaklaşık olarak 30 metre yüksekliğinde, 50 metre çapındadır. Çevresine göre daha yüksek bir alanda konumlanmıştır. Doğu tarafında höyük alanından daha yüksek bir tepe bulunmaktadır. Höyük alanı ve çevresinde yaptığımız yüzey incelemesinde amaç nitelikte bir çok seramik parçalarına rastlanılmıştır. Söz konusu seramik parçalarının değerlendirilmesinde bu alanın tek evreli bir yerleşim yeri olduğu kanaati oluşmuştur. Alanda rastlanan seramik malzeme örneklerinden Doğu Roma Döneminde yerleşim görüldüğü düşünülmektedir. Alan içerisinde mimari herhangi bir duvar kalıntısına veya mimari bir yapıya tesadüf edilmemiştir. Höyük zaman içerisinde yayvanlaşmış ve etek kısımlarında akmalar görülmüştür.

ŞİMDİKİ TEHLİKELER: Kaçak kazı

ŞİMDİKİ DURUM: Beşeri ve doğal tahribata açıktır

SİT POTANSİYELİ: I. ARKEOLOJİK SİT ALANI

KORUMA DERECE: I. (Birinci) DERECE ARKEOLOJİK SİT ALANI

ŞİMDİKİ KORUMA: Korumasız

HAZIRLAYANLAR: 01./10/2021

Sezai ARIK Arkeolog

ÖNERİLEN KORUMA: 1/1500 Ölçekli Kadastral harita üzerinde işaretli olduğu şekliyle I. DERECE ARKEOLOJİK SİT ALANI olarak tescilli edilmesi.

Recep TOK

Harita Mühendisi

KONTROL EDEN: Fatih ÇAPAR 01/10/2021

Koruma Bölge Kurulu Müdürü

YAYIN DİZİSİ:

K.K.V.K. B. K. KARARLARI

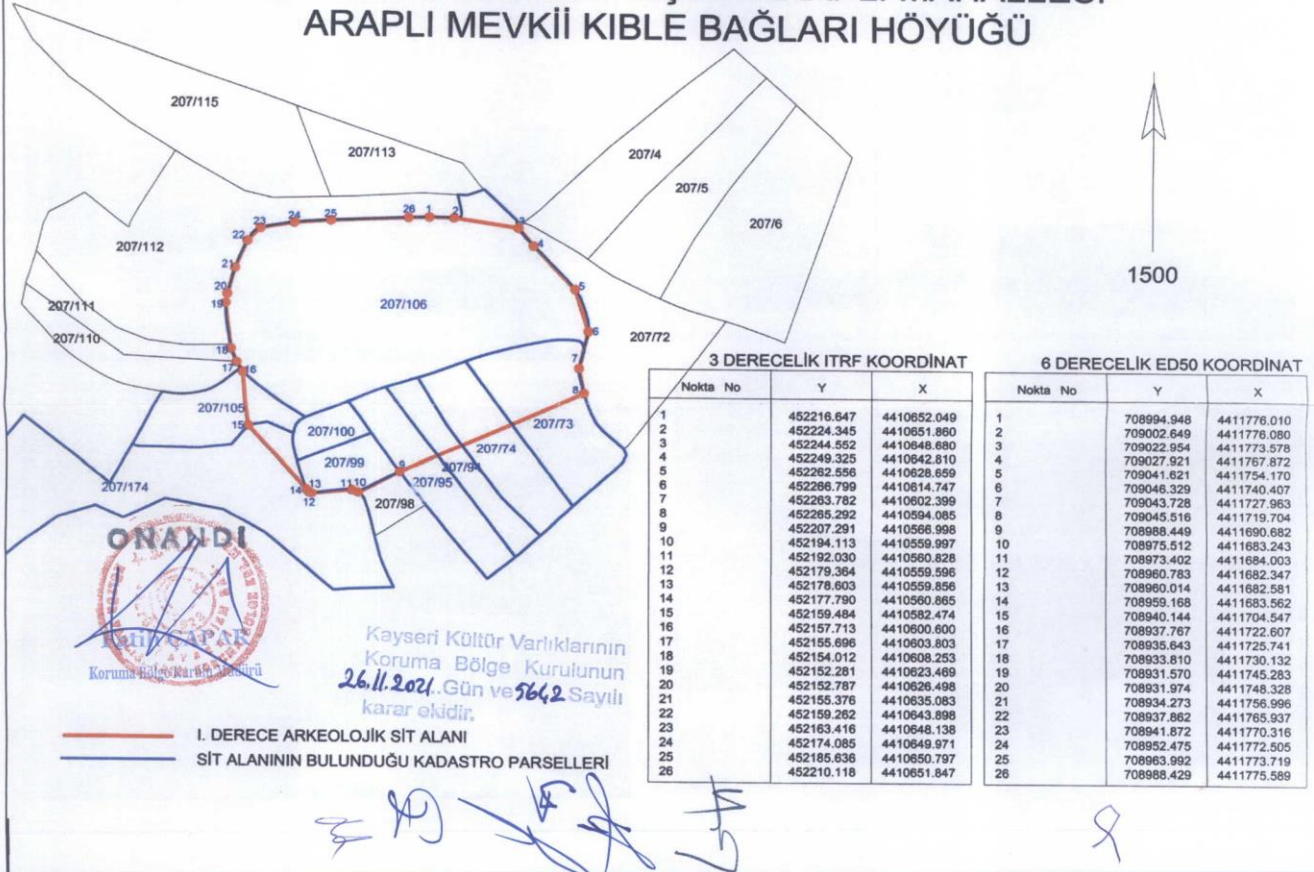
GÖZLEMLER:

REVİZYON

K.K.V.K.B.K. ONAYI: 26.11.2021

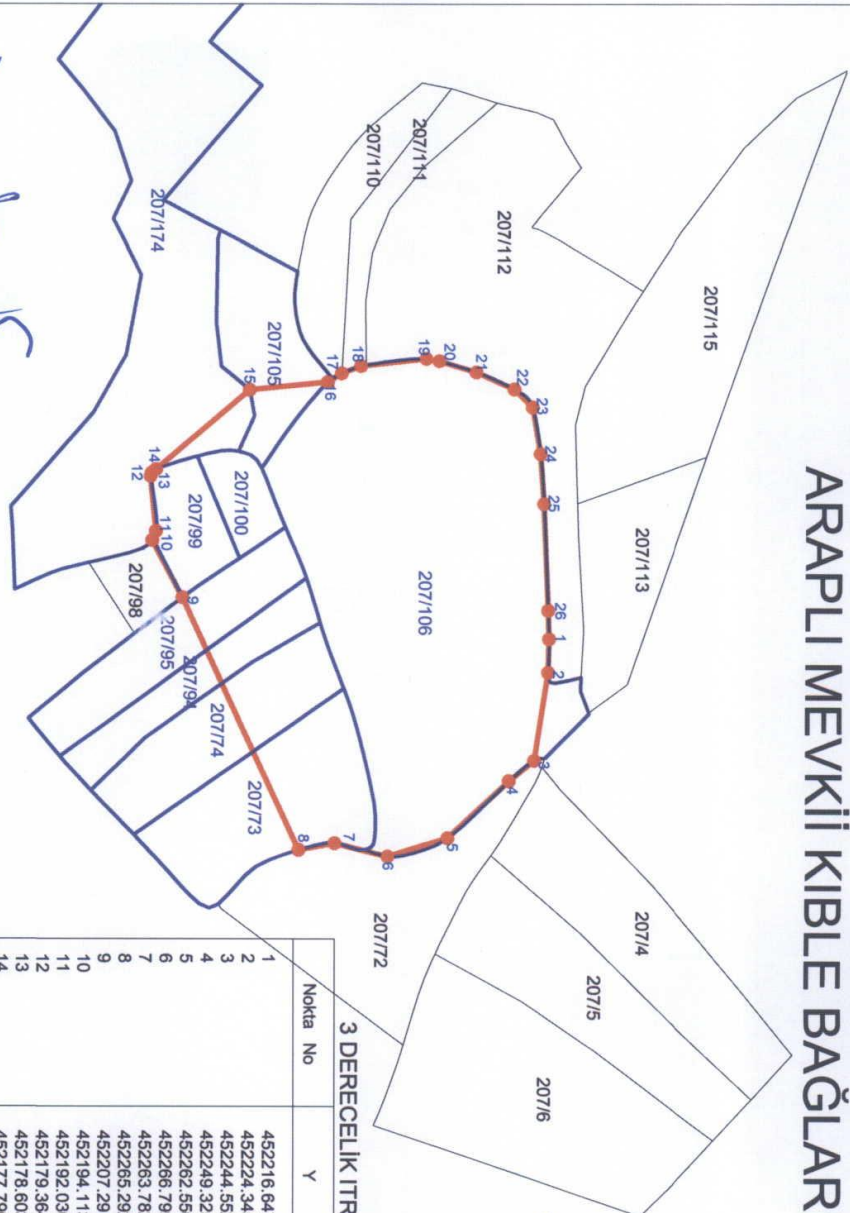
HARİTA VE FOTOĞRAFLAR:

YOZGAT İLİ SORGUN İLÇESİ ARAPLI MAHALLESİ ARAPLI MEVKİİ KIBLE BAĞLARI HÖYÜĞÜ





YOZGAT İLİ SORGUN İLÇESİ ARAPLI MAHALLESİ ARAPLI MEVKİİ KIBLE BAĞLARI HÖYÜĞÜ




Kayseri Kültür Varlıklarının
Koruma Bölge Kurulunun
26.11.2021 Gün ve 7642 Sayılı
karar ektidir.

1. DERECE ARKEOLOJİK SİT ALANI
SİT ALANININ BULUNDUĞU KADASTRO PARSELLERİ

3 DERECELİK İTRF KOORDİNAT				6 DERECELİK ED50 KOORDİNAT			
Nokta No	Y	X	Nokta No	Y	X		
1	452216,647	4410852,049	1	708994,948	4411776,010		
2	452224,345	4410851,860	2	709002,649	4411776,080		
3	452244,552	4410648,680	3	709022,954	4411773,578		
4	452249,325	4410842,810	4	709027,921	4411767,872		
5	452262,556	4410628,659	5	709041,621	4411754,170		
6	452266,799	4410814,747	6	709046,329	4411740,407		
7	452283,782	4410862,399	7	709043,728	4411727,983		
8	452265,292	4410594,085	8	709045,516	4411719,704		
9	452207,291	4410566,998	9	708988,449	4411690,682		
10	452194,113	4410556,997	10	708975,512	4411683,243		
11	452192,030	4410560,828	11	708973,402	4411684,003		
12	452179,364	4410559,596	12	708960,783	4411682,347		
13	452178,603	4410558,856	13	708960,014	4411682,581		
14	452177,790	4410560,865	14	708959,168	4411683,562		
15	452159,484	4410582,474	15	708940,144	4411704,547		
16	452157,713	4410600,600	16	708937,767	4411722,607		
17	452155,696	4410603,803	17	708935,643	4411725,741		
18	452154,012	4410608,253	18	708933,810	4411730,132		
19	452152,281	4410623,469	19	708931,570	4411745,283		
20	452152,787	4410626,498	20	708931,974	4411748,328		
21	452155,376	4410835,083	21	708934,273	4411756,996		
22	452159,262	4410643,898	22	708937,862	4411765,937		
23	452163,416	4410648,138	23	708941,872	4411770,316		
24	452174,085	4410649,971	24	708952,475	4411772,505		
25	452185,636	4410650,797	25	708963,992	4411773,719		
26	452210,118	4410651,847	26	708988,429	4411775,589		



1500



Handwritten signatures and initials in blue ink, including the name 'AYDIN' and other illegible names.