

T.C.
KÜLTÜR VE TURİZM BAKANLIĞI
Kayseri Kültür Varlıklarını Koruma Bölge Kurulu

KARAR

Toplantı No. ve Tarihi : 336 - 26.11.2021
Karar No. ve Tarihi :5650 - 26.11.2021

Toplantı Yeri
KAYSERİ

Kayseri İli, Yahyalı İlçesi, Ağcaşar Mahallesi, İğdecik Mevkiinde bulunan, tapunun 129 ada 22, 27 parselleri üzerinde özel mülkiyet ve tapunun 129 ada 26 parseli üzerinde Hazine adına kayıtlı taşınmazlar üzerinde tespit edilen Ağcaşar Nekropolünün 2863 sayılı Yasanın 6. Maddesi kapsamına giren özellikler taşınması nedeniyle 1. derece arkeolojik sit alanı olarak tescil edilmesi istemine ilişkin Koruma Bölge Kurulu Müdürlüğü uzmanlarının 11.08.2021 tarih ve 883254 sayılı yerinde inceleme raporu; konuya ilişkin Kayseri Valiliği, Çevre ve Şehircilik İl Müdürlüğünün 17.08.2021 tarih, 1535605 sayılı; Kayseri Valiliği, İl Kültür ve Turizm Müdürlüğünün 18.08.2021 tarih, 1630055 sayılı; Kayseri Valiliği, Yatırım, İzleme ve Koordinasyon Başkanlığının 18.08.2021 tarih, 17301 sayılı; Kültür ve Turizm Bakanlığı, Yatırım ve İşletmeler Genel Müdürlüğünün 20.08.2021 tarih, 1637639 sayılı; Kayseri Valiliği, İl Tarım ve Orman Müdürlüğünün 20.08.2021 tarih, 2396242 sayılı; Enerji ve Tabii Kaynaklar Bakanlığı, Maden ve Petrol İşleri Genel Müdürlüğünün 23.08.2021 tarih, 2021256487 sayılı; Tarım ve Orman Bakanlığı, DSİ 12. Bölge Müdürlüğünün 03.09.2021 tarih, 1534210 sayılı kurum görüş yazıları ile konuya yönelik Koruma Bölge Kurulu Müdürlüğü uzmanının 05.11.2021 tarih, 1030677 sayılı dosya inceleme raporu okundu, açıklamaları dinlendi, dosyasındaki bilgi ve belgeler incelendi, yapılan görüşme sonucunda;

Kayseri İli, Yahyalı İlçesi, Ağcaşar Mahallesi, İğdecik Mevkiinde bulunan, tapunun 129 ada 22, 27 parselleri üzerinde özel mülkiyet ve tapunun 129 ada 26 parseli üzerinde Hazine adına kayıtlı taşınmazlar üzerinde tespit edilen Ağcaşar Nekropolünün; 2863 sayılı Yasanın 6. Maddesi kapsamına giren özellikler taşınması nedeniyle kararımız eki 1/2000 ölçekli koordinatlı kadastral harita üzerinde işaretlendiği şekliyle 1. derece arkeolojik sit alanı olarak tescil edilmesine ve bu doğrultuda hazırlanan kararımız eki sit fişinin uygun olduğuna,

- Ağcaşar Mahallesi 129 ada, 22, 26, 27 Parselin pafta, fen klasörü ve tapu kütüğü beyanlar hanesine “**bir kısmı I. Derece Arkeolojik sit alanıdır**” şerhinin ilgili Tapu ve Kadastro Müdürlüklerince 13.03.2012 tarih ve 28232 sayılı Resmi Gazetede yayımlanarak yürürlüğe giren “Korunması Gerekli Taşınmaz Kültür Varlıklarının ve Sitlerin Tespit ve Tescili Hakkında Yönetmelik” gereği verilmesine,
- Sit sınırları içerisinde Kültür ve Tabiat Varlıklarını Koruma Yüksek Kurulu’nun 05.11.1999 gün ve 658 sayılı ilke kararının 1. Derece Arkeolojik Sit Alanlarına ilişkin 1. maddesinde belirtilen Koruma ve Kullanma Koşullarının geçerli olduğuna,
- Sit alana ilişkin ilgili kurumlar tarafından süresi içinde Koruma Amaçlı İmar Planı hazırlanmasına,
- Nekropol üzerinde bulunan kaçak kazı çukurlarına ilişkin olarak, kaçak kazı yapmak suretiyle 2863 sayılı Yasanın muhalefet edenler hakkında yasal işlem başlatılmasına,
- Kaçak kazı çukurlarının kapatılmasına yönelik adli makamların uygun görüşü alındıktan sonra ilgili Müze Müdürlüğü denetiminde ilgili yerel yönetimlerce kapatılmasına, can ve mal güvenliğini sağlamaya yönelik gerekli tedbirlerin ilgili idare tarafından alınmasına, uygulama sonrasına ilişkin bilgi belgelerin Koruma Bölge Kurulu Müdürlüğüne bilgi amaçlı iletilmesine,
- Sit alanında daha fazla tahribata neden olunmaması için belli aralıklarla kolluk kuvvetlerince kontrolünün sağlanmasına karar verildi.

ASLI GİBİDİR

AVRUPA KONSEYİ	DOĞAL VE KÜLTÜREL VARLIKLARI KORUMA ENVANTERİ	D.K.V.K.E	sit	ENVANTER NO:	630
TÜRKİYE	KÜLTÜR VARLIKLARI VE MÜZELER GENEL MÜDÜRLÜĞÜ			HARİTA NO:	
İLİ: KAYSERİ	İLÇESİ: YAHYALI	MAHALLE / KÖY: AĞÇAŞAR MAHALLESİ		KADASTRO:	
		VEYA MEVKİİ : İĞDECİK MEVKİİ		PAFTA:	
Adı: AĞÇAŞAR NEKROPOLÜ				ADA: 129	PARSEL: 22-26-27

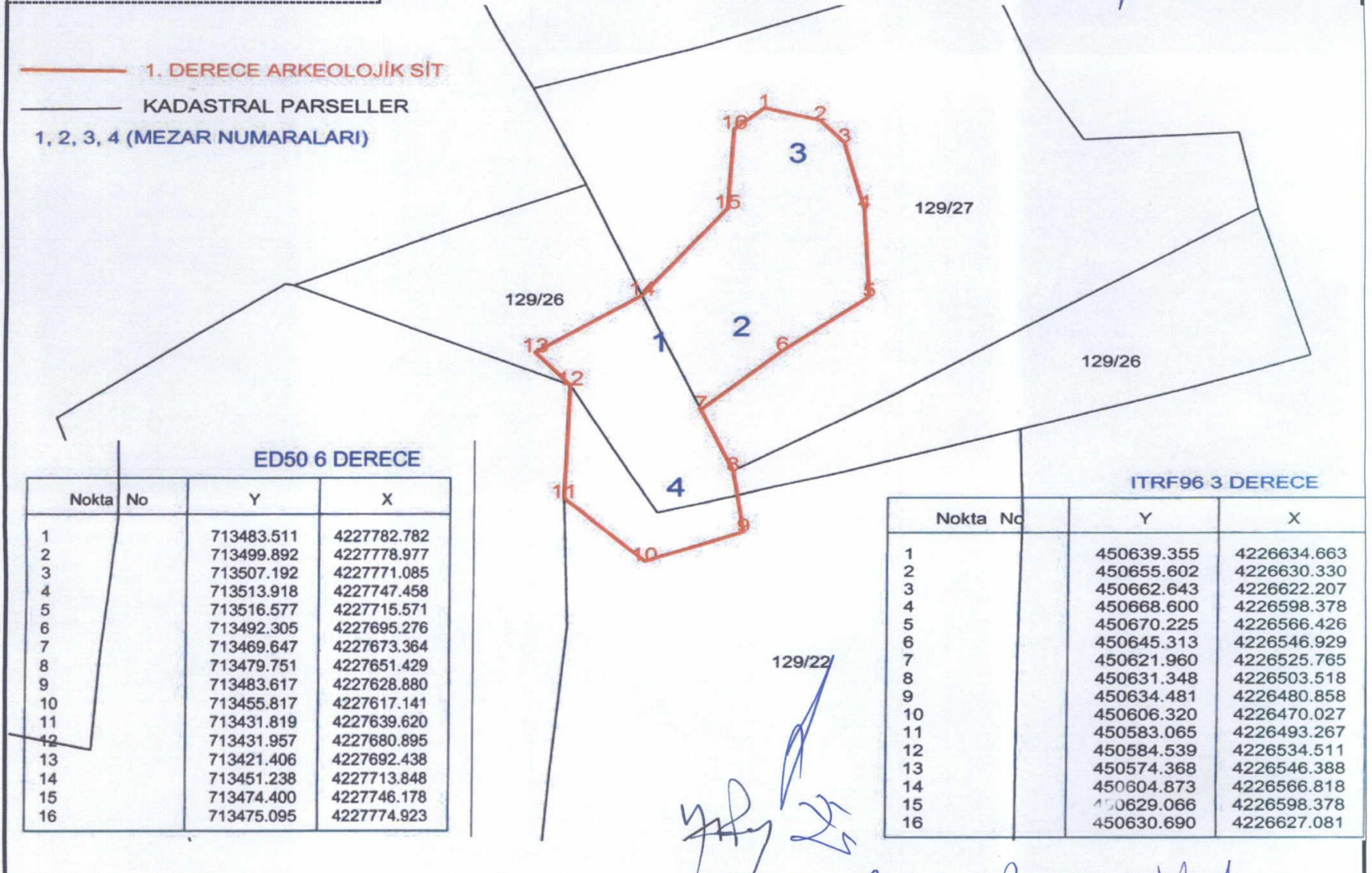
GENEL TANIM:



Kayseri İli, Yahyalı İlçesi, Ağcaşar Mahallesi, İğdecik Mevkiinde, tapununun 129 ada, 22, 26, 27 Parsellerinde yer alan nekropol üzerinde 4 adet yığma mezar bulunmaktadır. I nolu Yığma Mezar yaklaşık 16 m çapında 4 m yüksekliğindedir. Mezar odasına ait olduğunu düşündüğümüz kesme blok taşlar görülmekte olup, yığma mezar büyük oranda tahrip edilmiştir. II nolu Yığma Mezar yaklaşık 8 m çapında 1 m yüksekliğindedir. Kaba yonu taşlardan oluşan Mezar odasının tamamen açıldığı görülmekte olup, yığma mezar büyük oranda tahrip edilmiştir. III nolu Yığma Mezar yaklaşık 12 m çapında 2 m yüksekliğindedir. Mezar odasına ait olduğunu düşündüğümüz kesme blok taşlar görülmekte olup, yığma mezar büyük oranda tahrip edilmiştir. IV nolu Yığma Mezar yaklaşık 15 m çapında 4 m yüksekliğindedir. Mezar odasına girilip girilemediği tespit edilememiş olup, yığma mezar büyük oranda tahrip edilmiştir. Etrafta seramik ve kemik parçasına rastlanamamıştır.



Kayseri Kültür Varlıklarının
Koruma Bölge Kurulunun
26.11.2021 Gün ve 5650. Sayılı
karar ektir.

ŞİMDİKİ TEHLİKELER	: TAHRİBAT	
ŞİMDİKİ DURUM	: TAHRİBATA AÇIK	
SİT POTANSİYELİ	: I. DERECE ARKEOLOJİK SİT ALANI	KORUMA DERECE: I. (BİRİNCİ) DERECE ARKEOLOJİK SİT ALANI
ŞİMDİKİ KORUMA	: KORUMASIZ	HAZIRLAYANLAR: Volkan CANİBEK Sanat Tarihi Aytaç TANRISEVEN Harita Mühendisi
ÖNERİLEN KORUMA	: HARİTADA KOORDİNATLI OLARAK GÖSTERİLDİĞİ ŞEKLİYLE I. DERECE ARKEOLOJİK SİT ALANI OLARAK TESCİLİ VE YEREL YÖNETİMLERCE VE KOLLUK KUVVETLERİNCE KONTROLÜ	KONTROL EDEN: Alper YILDIZ 11/08/2021 Koruma Bölge Kurulu Müdür V.
YAYIN DİZİSİ	:	K.K.V.K.B.K. KARARLARI
GÖZLEMLER	:Doğal ve insan tahribatına açık vaziyettedir	REVİZYON K.K.V.K.B.K. ONAYI: 26.11.2021 / 2021





Handwritten text at the bottom of the page, possibly a date or location, which is partially obscured and difficult to read.

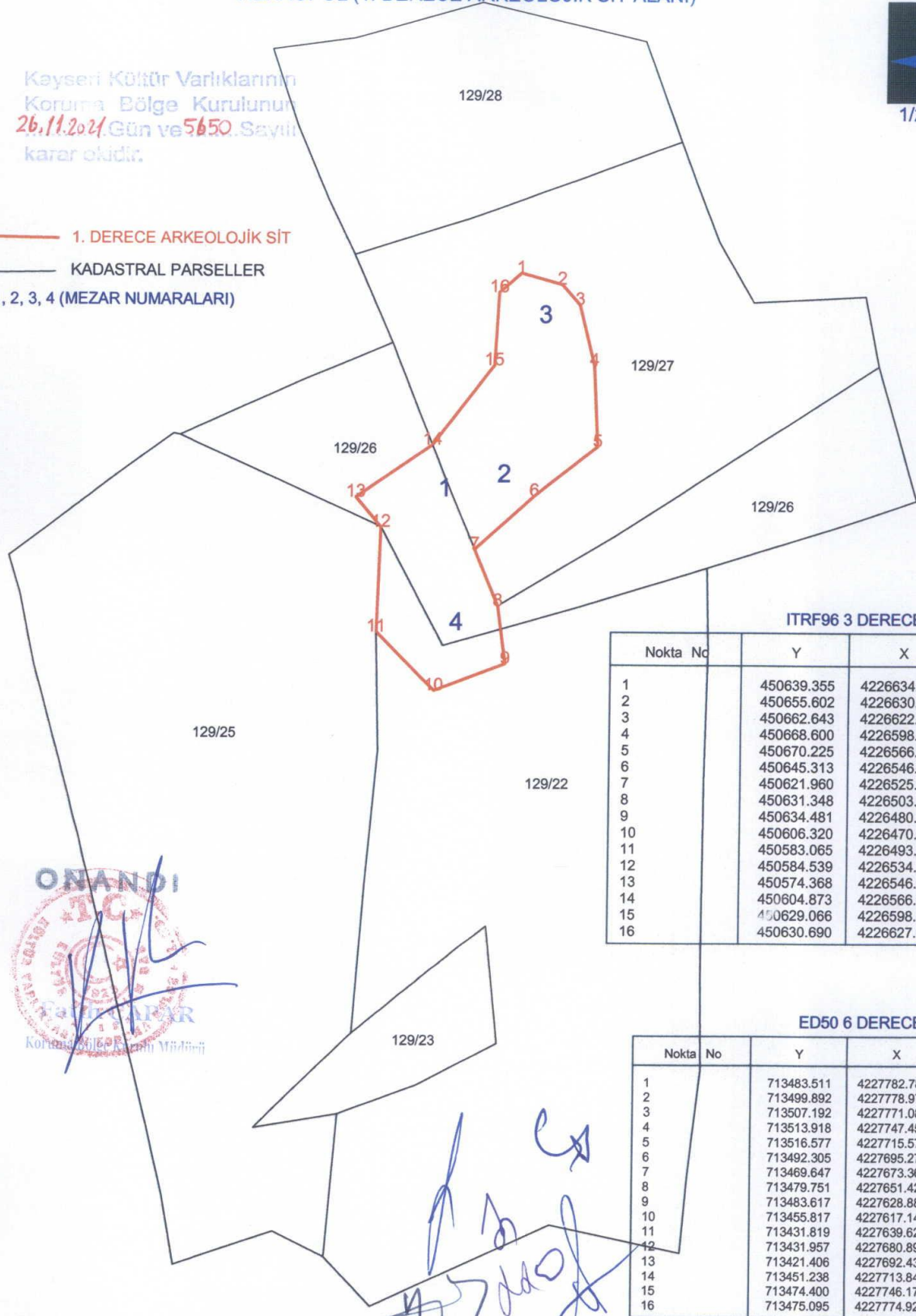
KAYSERİ İLİ, YAHYALI İLÇESİ, AĞÇAŞAR MAHALLESİ, 129 ADA, 22, 26 VE 27 PARSELLERDE YER ALAN
NEKROPOL (1. DERECE ARKEOLOJİK SİT ALANI)



1/2000

Kayseri Kültür Varlıklarının
Koruma Bölge Kurulunun
26.11.2021 Gün ve 5650. Sayılı
kararıdır.

- 1. DERECE ARKEOLOJİK SİT
— KADASTRAL PARSELLER
1, 2, 3, 4 (MEZAR NUMARALARI)



ITRF96 3 DERECE

Nokta No	Y	X
1	450639.355	4226634.663
2	450655.602	4226630.330
3	450662.643	4226622.207
4	450668.600	4226598.378
5	450670.225	4226566.426
6	450645.313	4226546.929
7	450621.960	4226525.765
8	450631.348	4226503.518
9	450634.481	4226480.858
10	450606.320	4226470.027
11	450583.065	4226493.267
12	450584.539	4226534.511
13	450574.368	4226546.388
14	450604.873	4226566.818
15	450629.066	4226598.378
16	450630.690	4226627.081

ED50 6 DERECE

Nokta No	Y	X
1	713483.511	4227782.782
2	713499.892	4227778.977
3	713507.192	4227771.085
4	713513.918	4227747.458
5	713516.577	4227715.571
6	713492.305	4227695.276
7	713469.647	4227673.364
8	713479.751	4227651.429
9	713483.617	4227628.880
10	713455.817	4227617.141
11	713431.819	4227639.620
12	713431.957	4227680.895
13	713421.406	4227692.438
14	713451.238	4227713.848
15	713474.400	4227746.178
16	713475.095	4227774.923

NOT: İşbu Kadastral Harita 11.08.2021 tarihinde NETCAD ortamında TAKBİS veri tabanından ITRF96 datumunda
temin edilen sayısal kadastral veri ile hazırlanmıştır.



Handwritten signatures and initials in blue ink.

Handwritten signatures and initials in blue ink.