

T.C.
KÜLTÜR VE TURİZM BAKANLIĞI
Kayseri Kültür Varlıklarını Koruma Bölge Kurulu

KARAR

Toplantı No. ve Tarihi : 336 - 26.11.2021
Karar No. ve Tarihi :5651 - 26.11.2021

Toplantı Yeri
KAYSERİ

Kayseri İli, Yahyalı İlçesi, Ağcaşar Mahallesi, Göltepesi Mevkiinde kadastro harici alanda tespit edilen Göltepesi Tümülsünün 2863 sayılı Yasanın 6. Maddesi kapsamına giren özellikler taşıması nedeniyle 1. derece arkeolojik sit alanı olarak tescil edilmesi istemine ilişkin Koruma Bölge Kurulu Müdürlüğü uzmanlarının 11.08.2021 tarih ve 883254 sayılı yerinde inceleme raporu; konuya ilişkin Kayseri Valiliği, Çevre ve Şehircilik İl Müdürlüğünün 17.08.2021 tarih, 1535605 sayılı; Kayseri Valiliği, İl Kültür ve Turizm Müdürlüğünün 18.08.2021 tarih, 1630055 sayılı; Kayseri Valiliği, Yatırım, İzleme ve Koordinasyon Başkanlığının 18.08.2021 tarih, 17301 sayılı; Kültür ve Turizm Bakanlığı, Yatırım ve İşletmeler Genel Müdürlüğünün 20.08.2021 tarih, 1637639 sayılı; Kayseri Valiliği, İl Tarım ve Orman Müdürlüğünün 20.08.2021 tarih, 2396242 sayılı; Enerji ve Tabii Kaynaklar Bakanlığı, Maden ve Petrol İşleri Genel Müdürlüğünün 23.08.2021 tarih, 2021256487 sayılı; Tarım ve Orman Bakanlığı, DSİ 12. Bölge Müdürlüğünün 03.09.2021 tarih, 1534210 sayılı kurum görüş yazıları ile konuya yönelik Koruma Bölge Kurulu Müdürlüğü uzmanının 05.11.2021 tarih, 1030677 sayılı dosya inceleme raporu okundu, açıklamaları dinlendi, dosyasındaki bilgi ve belgeler incelendi, yapılan görüşme sonucunda;

Kayseri İli, Yahyalı İlçesi, Ağcaşar Mahallesi, Göltepesi Mevkiinde kadastro harici alanda tespit edilen Göltepesi Tümülsünün; 2863 sayılı Yasanın 6. Maddesi kapsamına giren özellikler taşıması nedeniyle kararımız eki 1/2000 ölçekli koordinatlı kadastral harita üzerinde işaretlendiği şekliyle 1. derece arkeolojik sit alanı olarak tescil edilmesine ve bu doğrultuda hazırlanan kararımız eki sit fişinin uygun olduğuna,

- Kararımız eki 1/2000 ölçekli koordinatlı haritada gösterilen “Göltepesi Tümülsü” kadastro harici alanda kaldığından bu alanda yeni bir sınırlandırma ve parsel ihdası olması durumunda Koruma Bölge Kurulundan izin alınmasına,
- Sit sınırları içerisinde Kültür ve Tabiat Varlıklarını Koruma Yüksek Kurulu’nun 05.11.1999 gün ve 658 sayılı ilke kararının 1. Derece Arkeolojik Sit Alanlarına ilişkin 1. maddesinde belirtilen Koruma ve Kullanma Koşullarının geçerli olduğuna,
- Sit alana ilişkin ilgili kurumlar tarafından süresi içinde Koruma Amaçlı İmar Planı hazırlanmasına,
- Tümülsü üzerinde bulunan kaçak kazı çukurlarına ilişkin olarak kaçak kazı yapmak suretiyle 2863 sayılı Yasanın muhalefet edenler hakkında yasal işlem başlatılmasına,
- Kaçak kazı çukurlarının kapatılmasına yönelik adli makamların uygun görüşü alındıktan sonra ilgili Müze Müdürlüğü denetiminde ilgili yerel yönetimlerce ivedilikle kapatılmasına, can ve mal güvenliğini sağlamaya yönelik gerekli tedbirlerin ilgili idare tarafından alınmasına, uygulama sonrasına ilişkin bilgi belgelerin Koruma Bölge Kurulu Müdürlüğüne bilgi amaçlı iletilmesine,
- Sit alanında daha fazla tahribata neden olunmaması için belli aralıklarla kolluk kuvvetlerince kontrolünün sağlanmasına karar verildi.

ASLI GİBİDİR

AVRUPA KONSEYİ	DOĞAL VE KÜLTÜREL VARLIKLARI KORUMA ENVANTERİ	D.K.V.K.E	sit	ENVANTER NO:	631
TÜRKİYE	KÜLTÜR VARLIKLARI VE MÜZELER GENEL MÜDÜRLÜĞÜ			HARİTA NO:	
İLİ: KAYSERİ	İLÇESİ: YAHYALI	MAHALLE / KÖY: AĞÇAŞAR MAHALLESİ		KADASTRO:	
		VEYA MEVKİİ : GÖLTEPESİ MEVKİİ		PAFTA:	
Adı: GÖLTEPESİ TÜMÜLÜSÜ				ADA:	PARSEL: TESCİL HARİCİ

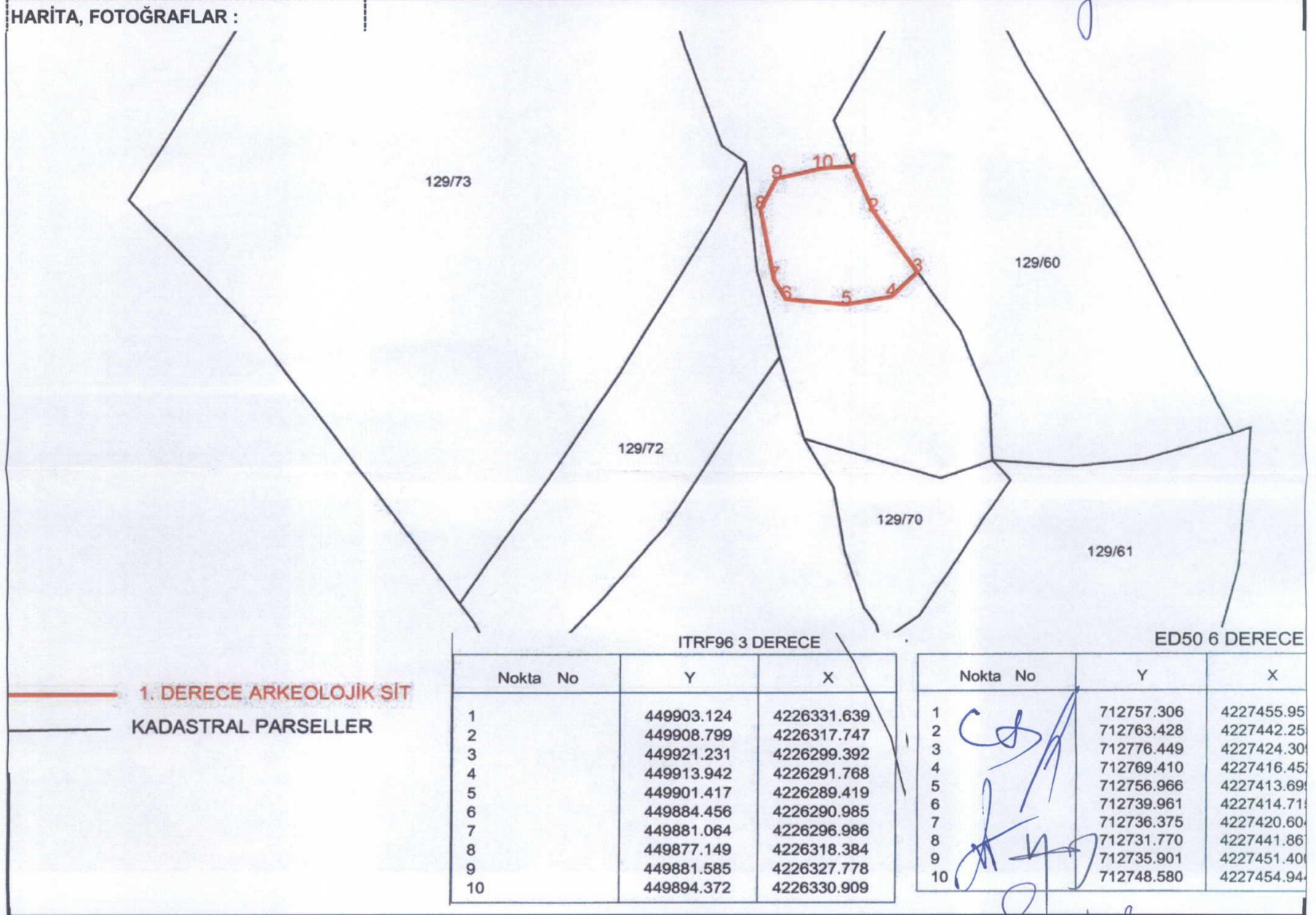
GENEL TANIM:
 Kayseri İli, Yahyalı İlçesi, Ağcaşar Mahallesi, Göltepesi Mevkiinde tescil harici alanda yer alan tümülüs yaklaşık 10 metre çapında 3 m yüksekliğindedir. Tümülüsün mezar odasına ait kapak taşlarının kırıldığı, kesme taş bloklardan oluşan mezar odası duvarlarının tahrip edildiği, içerisinde bulunan kemik parçalarının etrafa saçıldığı gözlemlenmiştir. Bunun yanında eser miktar seramik parçasına da rastlanılmıştır.




Kayseri Kültür Varlıklarının
Koruma Bölge Kurulunun
26.11.2021 Gün ve 565/1 Sayılı
karar ektidir.

ONANDI

KAYSERİ KÜLTÜR VARLIKLARI KORUMA BÖLGE KURULU MÜDÜRÜ

ŞİMDİKİ TEHLİKELER	: TAHRİBAT	
ŞİMDİKİ DURUM	: TAHRİBATA AÇIK	
SİT POTANSİYELİ	: I. DERECE ARKEOLOJİK SİT ALANI	KORUMA DERECEŞİ : I. (BİRİNCİ) DERECE ARKEOLOJİK SİT ALANI
ŞİMDİKİ KORUMA	: KORUMASIZ	HAZIRLAYANLAR: Volkan CANİBEK Sanat Tarihçi Aytaç TANRISEVEN Harita Mühendisi
ÖNERİLEN KORUMA	: HARİTADA KOORDİNATLI OLARAK GÖSTERİLDİĞİ ŞEKLİYLE I. DERECE ARKEOLOJİK SİT ALANI OLARAK TESCİLİ VE YEREL YÖNETİMLERCE VE KOLLUK KUVVETLERİNCE KONTROLÜ	KONTROL EDEN: Alper YILDIZ 11/08/2021 Koruma Bölge Kurulu Müdür V.
YAYIN DİZİSİ	:	K.K.V.K.B.K. KARARLARI
GÖZLEMLER	:Doğal ve insan tahribatına açık vaziyettedir	REVİZYON K.K.V.K.B.K. ONAYI : 26.11.2021 / 2021

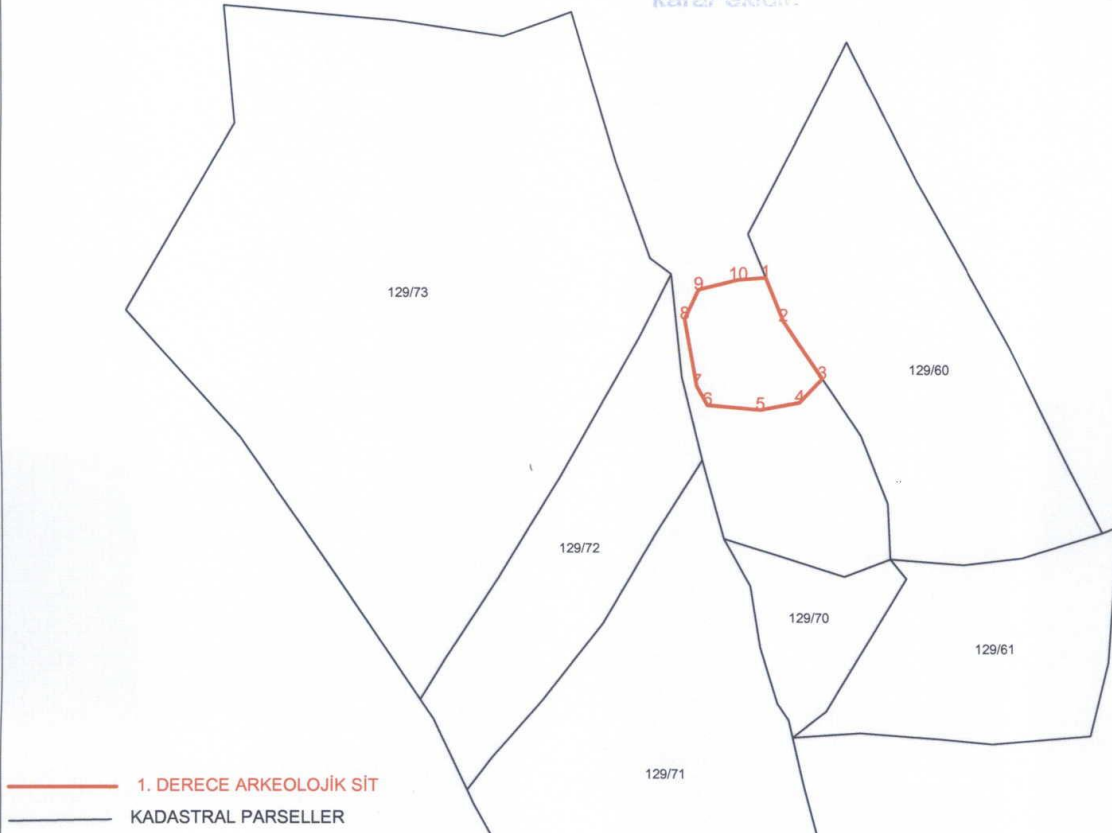




2
3

KAYSERİ İLİ, YAHYALI İLÇESİ, AĞÇAŞAR MAHALLESİ, TESCİL HARİCİ ALANDA YER ALAN
"GÖLTEPESİ TÜMÜLÜSÜ" 1. DERECE ARKEOLOJİK SİT ALANI

Kayseri Kültür Varlıklarının
Koruma Bölge Kurulunun
26.11.2021 Gün ve 5651. Sayılı
karar ekidir.



— 1. DERECE ARKEOLOJİK SİT
— KADASTRAL PARSELLER

ITRF96 3 DERECE

Nokta No	Y	X
1	449903.124	4226331.639
2	449908.799	4226317.747
3	449921.231	4226299.392
4	449913.942	4226291.768
5	449901.417	4226289.419
6	449884.456	4226290.985
7	449881.064	4226296.986
8	449877.149	4226318.384
9	449881.585	4226327.778
10	449894.372	4226330.909

ONANDI

[Handwritten signature]
KAYSERİ KÜLTÜR VARLIKLARININ
KORUMA BÖLGE KURULU MÜDÜRÜ

ED50 6 DERECE

Nokta No	Y	X
1	712757.306	4227455.957
2	712763.428	4227442.255
3	712776.449	4227424.309
4	712769.410	4227416.452
5	712756.966	4227413.699
6	712739.961	4227414.715
7	712736.375	4227420.604
8	712731.770	4227441.867
9	712735.901	4227451.400
10	712748.580	4227454.944

NOT: İşbu Kadastral Harita 11.08.2021 tarihinde NETCAD ortamında TAKBİS veri tabanından ITRF96 datumunda temin edilen sayısal kadastral veri ile hazırlanmıştır.

[Handwritten signature]
E 4578