



T.C.  
KÜLTÜR VE TURİZM BAKANLIĞI  
ÇANAKKALE KÜLTÜR VARLIKLARINI KORUMA BÖLGE KURULU  
K A R A R

Toplantı Tarihi ve No: 29.11.2021/ 336  
Karar Tarihi ve No : 29.11.2021/ 7372

17.01.2539  
Toplantı Yeri  
ÇANAKKALE

Çanakkale İli, Ayvacık İlçesi, Kösedere Köyü'nde yer alan, sit dışı alanda kalan, mülkiyeti köy tüzel kişiliği adına kayıtlı, 2902 numaralı parseldeki eski köy okulunun, Türkiye Mimarisinde Birinci Milli Mimari üslubu özelliklerini sergilediği ifade edilerek 2863 sayılı Kanun kapsamında taşınmaz kültür varlığı olarak tescil edilmesinin talep edildiği Prof. Dr. Turan TAKAOĞLU'nun bila tarihli başvurusu ve ekleri, taşınmaza yönelik sayısal verilerin iletildiği Çanakkale Valiliği, Kadastro Müdürlüğü'nün 30.09.2021 tarih ve E-27270550-170.99-2543919 sayılı yazısı ve eki, tespit-tescile ilişkin kurum görüşünün iletildiği anakkale Valiliği, İl Milli Eğitim Müdürlüğü'nün 08.10.2021 tarih ve E-34253404 sayılı yazısı ile 23.11.2021 tarih ve 1062921 sayılı uzman raporu okundu, ilgili dosyası incelendi, yapılan görüşmeler neticesinde:

Çanakkale İli, Ayvacık İlçesi, Kösedere Köyü'nde yer alan, sit dışı alanda kalan, mülkiyeti köy tüzel kişiliği adına kayıtlı, 2902 numaralı parseldeki 1928 yılında hizmete açıldığı anlaşılan taş inşa malzemeli kagir köy okulunun: dış cephesindeki simetrik cephe kurgusu, giriş açıklığında köşelerde bulunan sütunceleri, lento ve sövelerinde düzgün kesme taşlarla vurgulanan yüksek pencere ve kapı açıklıkları ile 1910 ve 1930 yıllarında etkinliğini gösteren Birinci Ulusal Mimarlık Akımı özelliklerini göstermesinin yanı sıra Cumhuriyetin Erken Döneminde "Her mahalle ve köye bir okul" anlayışı doğrultusunda, cumhuriyetin ve fikirlerinin toplumun tüm katmanlarına yayılması düşüncesi ile tüm kamu yapıları içinde en yaygın biçimde inşa edilen tek yapı türü olma niteliğinin taşradaki önemli bir örneğini teşkil etmesi sebebiyle 2863 sayılı Kanun'un 6 ve 7'nci maddeleri ile Korunması Gerekli Taşınmaz Kültür Varlıklarının ve Sitlerin Tespit ve Tescili Hakkındaki Yönetmelik kapsamında korunması gerekli taşınmaz kültür varlığı olarak tescil edilmesine; koruma grubunun 1. grup olarak belirlenmesine; taşınmazın tapu kütüğünün beyanlar hanesine "1. Grup Anıtsal Mimarlık Örneği Taşınmaz Kültür Varlığıdır." şerhinin ilgili tapu müdürlüğünce düşülmesine;

Taşınmaza yönelik sunulan tescil fişi ile 1/1000 ölçekli korunma alanı haritasının uygun olduğuna; okul yapısını korumaya, yaşatmaya, sürdürülebilirliğinin sağlanarak gelecek kuşaklara aktarılmasına yönelik, 05/11/1999 tarih ve 660 sayılı ilke kararı doğrultusunda hazırlanacak rölöve çizimi ile restitüsyon ve restorasyon projelerinin ivedi olarak hazırlanarak Kurulumuza sunulmasına; bakımsız durumdaki yapı ve çevresinde can ve mal emniyetine yönelik gerekli güvenlik önlemlerinin ilgili Kurumlar ile Köy Muhtarlığıınca alınması gerektiğine karar verildi.

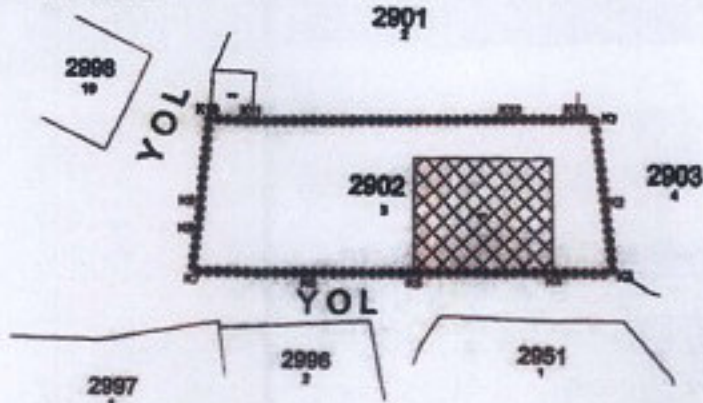
ASLI GİBİDİR

AVRUPA KONSEYİ	KÜLTÜREL VARLIKLARI KORUMA ENVANTERİ	D.K.V.K.E.	ANIT	ENVANTER NO:
TÜRKİYE				HARİTA NO:
İLİ: ÇANAKKALE	İLÇESİ: AYVACIK İLÇESİ	MAHALLE KÖY: KÖSEDERE KÖYÜNDE	KORUMA DERECESESİ	ANITSAL
SOKAK VE KAPI NO: KÖY İÇİ MEVKİİ	KADASTRO PAFTA: ADA: PARSEL: 2902			ÇEVRESEL
ADI: KAGIR OKUL	YAPTIRAN:	YAPAN:	MİMARİ ÇAĞI: ERKEN CUMHURİYET DÖNEMİ	ANITSAL
	YAPIM TARİHİ	KİTABE:	VAKFIYE:	1. GRUP

GENEL TANIM: Çanakkale İli, Ayvacık İlçesi, Kösedere Köyü, Köyiçi Mevkii'nde yer almaktadır.

KORUMA DURUMU	A	İYİ	TAŞIYICI YAPI	A	DIŞ YAPI	A	ÜST YAPI	A	İÇ YAPI	A	SÜSLEME ELEMANLARI	A	RUTUBET	A	YOK
	B	ORTA	A	B	A	B	A	B	C	B	C	B	C	B	İZİ VAR
	C	FENA		C		C		C		C		C	C	C	ÖNEMLİ

HARİTA PLANI:



KORUNMA ALANI SINIR KOORDİNATLARI

Node No	Y	X	Node No	Y	X
K1	42994,304	42972,789	K2	42994,304	42971,375
K2	42994,304	42971,375	K3	42994,304	42970,295
K3	42994,304	42970,295	K4	42994,304	42969,407
K4	42994,304	42970,295	K5	42994,304	42971,375
K5	42994,304	42971,375	K6	42994,304	42972,789
K6	42994,304	42972,789	K7	42994,304	42973,803
K7	42994,304	42973,803	K8	42994,304	42974,817
K8	42994,304	42974,817	K9	42994,304	42975,831
K9	42994,304	42975,831	K10	42994,304	42976,845
K10	42994,304	42976,845	K11	42994,304	42977,859
K11	42994,304	42977,859	K12	42994,304	42978,873
K12	42994,304	42978,873	K13	42994,304	42979,887

FOTOĞRAF



TESCİLE KONU TAŞINMAZ

GÖZLEMLER: Tesciline konu okul binasının beden duvarları ayakta olup, iç kısımdaki bölümlü duvarların kaldırıldığı görülmüştür.

BUGÜNKÜ SAHİBİ:	KÖY TÜZEL KİŞİLİ	BAKIMINDAN SORUMLU OLMASI GEREKEN KURULUŞ:
-----------------	------------------	--

YAPILAN ONARIMLAR: Yapıda önceki dönemlerde çatı sisteminin değiştirildiği, iç bölümlü duvarların ise kaldırıldığı yapıdaki mevcut izlerden anlaşılmaktadır.

AYRINTILI TANIM:

Çanakkale İli, Ayvacık İlçesi, Kösedere Köyü'nde, Köy İçi Mevkii'nde yer alan yapı, inşa malzemesi köşelerde ve pencere yüzeylerinde düzgün kesme, beden duvarlarında karışık düzende kabayonu taş ve tuğla inşa malzemesine sahip kagir bir inşa kurguna sahiptir. Pencere ve kapı açıklıkları sivri kemerli, düşey dikdörtgen konumunda biçimlendirilmiş olan tek katlı okul yapısı, doğu-batı doğrultusunda uzanmaktadır. Selçuk UYGUN'un çalışmasına okulun, 1928 yılında açıldığı belirtilmektedir.

Okul yapısının, cumhuriyetin erken döneminde "Her mahalle ve köye bir okul" anlayışı doğrultusunda, cumhuriyetin ve fikirlerinin toplumun tüm katmanlarına yayılması düşüncesi ile tüm kamu yapıları içinde en yaygın biçimde inşa edilen tek yapı türü' olma niteliğinin taşradaki önemli bir örneğini teşkil etmesi sebebiyle önemlidir.

TEKNİK BİLGİLER	SU	ELEKTRİK	ISITMA	KANALİZASYON
-----------------	----	----------	--------	--------------

ORJİNAL KULLANIMI: KAGIR OKUL

BUGÜNKÜ KULLANIMI: METRUK DURUMDA

ÖNERİLEN KULLANIMI:

HAZIRLAYANLAR:

E. Çağman ESİRGEMEZ  
Arkeolog  
(Koruma Bölge Kurul Müdürü)

Mirza ÇIRAK  
Sanat Tarihçisi

KONTROL EDEN:

E. Çağman ESİRGEMEZ  
Koruma Bölge Kurulu Müdürü

\* Selçuk Uygun, "Çanakkale'nin Eğitim Mirası", Eğitim Araştırmaları Birliği Yayını, 2015.

Çanakkale KVKBK'nun 29.11.2024  
Gün ve 3372. Sayılı karar  
ekidir.

ASLI GİBİDİR

E. Çağman ESİRGEMEZ  
Koruma Bölge Kurulu Müdürü

EKLER:

RAPOR

FOTOĞRAF

RÖLÖVE PROJESİ

RESTORASYON PROJESİ

HARİTA

KROKİ




KİTABE

VAKFIYE

KURUL ONAYI NO:

REVİZYON

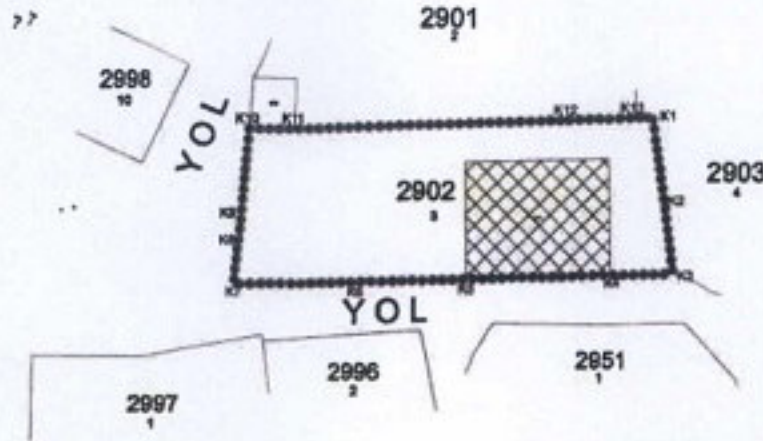
KURUL KARARLARI:



**ASLI GIBİDİR**  
E. Çağrıhan EŞİRGEMEZ  
Koruma Bölge Kurulu Müdürü

ÇANAKKALE İLİ, AYVACIK İLÇESİ, KÖSEDERE KÖYÜ, 2902 PARSELDE YER ALAN,  
KORUNMASI GEREKLİ TAŞINMAZ KÜLTÜR VARLIĞINA İLİŞKİN,  
KORUNMA ALANI HARİTASI

1/1000



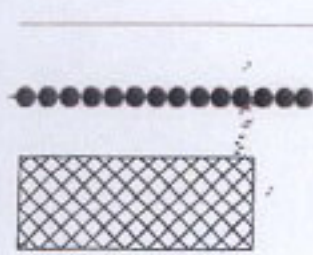
UYGUNDUR  
29.11.2021



Çanakkale KVKBK'nun 29.11.2021  
Gün ve 7372 Sayılı karar  
ekidir.

ÇANAKKALE  
KÜLTÜR VARLIKLARINI KORUMA  
BÖLGE KURULU

BAŞKAN	
BAŞKAN YRD.	
ÜYE	
ÜYE	
ÜYE	
ÜYE	
ÜYE	
REKİMLİ	



KADASTRAL PARSEL SINIRI

KORUNMA ALANI SINIRI

KORUNMASI GEREKLİ TAŞINMAZ KÜLTÜR VARLIĞI  
(ANITSAL YAPI)

KORUNMA ALANI SINIR KOORDİNATLARI

Nokta No	Y	X	Nokta No	Y	X
K1	429958.364	4388723.758	K2	429959.855	4388713.836
K3	429960.823	4388707.341	K4	429954.152	4388707.245
K5	429938.979	4388706.725	K6	429927.296	4388706.407
K7	429914.555	4388706.235	K8	429914.992	4388710.610
K9	429915.241	4388713.466	K10	429915.931	4388722.556
K11	429920.658	4388722.470	K12	429949.470	4388723.415
K13	429956.565	4388723.696			

ED50-3DERECE

Merve ÖZYAŞAR  
Geomatik Müh.