



T.C.
KÜLTÜR VE TURİZM BAKANLIĞI
ÇANAKKALE KÜLTÜR VARLIKLARINI KORUMA BÖLGE KURULU
K A R A R

Toplantı Tarihi ve No : 29.11.2021 / 336
Karar Tarihi No : 29.11.2021 / 7384

17.11.463
Toplantı Yeri
ÇANAKKALE

Çanakkale İli, Yenice İlçesi, Kalkım Beldesi sınırları içerisinde bulunan, Çanakkale Kültür Varlıklarını Koruma Bölge Kurulu'nun 28.09.2021 tarih ve 7221 sayılı kararı ile "Eski Bağlar Tepesi olarak adlandırılan tepedeki Tümülüs'ün 2863 sayılı Yasa'nın 6. Maddesinde belirtilen özellikleri taşıdığı anlaşıldığından tesciline yönelik tespit işlemlerinin başlatılmasına" karar verilen, Çanakkale K.V.K.B.K. Müdürlüğü'nün 30.09.2021 tarih ve 1766292 sayılı yazısı ve eki ile 2863 sayılı Yasa'nın 7. Maddesinde belirtilen ilgili ve faaliyetleri etkilenen kurum kuruluşların görüşü istenen, Karayolları Genel Müdürlüğü, 14. Bölge Müdürlüğü'nün 04.10.2021 tarih ve 581380 sayılı, Çanakkale Valiliği, İl Afet ve Acil Durum Müdürlüğü'nün 11.10.2021 tarih ve 155355 sayılı, Bakanlığımız, Yatırım ve İşletmeler Genel Müdürlüğü'nün 14.10.2021 tarih ve 1797670 sayılı, Enerji ve Tabii Kaynaklar Bakanlığı, Maden ve Petrol İşleri Genel Müdürlüğü'nün 14.10.2021 tarih ve 2021318836 sayılı, Çanakkale Valiliği, Çevre, Şehircilik ve İklim Değişikliği İl Müdürlüğü'nün 08.11.2021 tarih ve 2129021 sayılı yazıları ve ekleri ile bahse konu alanın I. Derece Arkeolojik Sit olarak tescil edilmesinde sakınca bulunmadığı yönünde kurum görüşleri iletilen ve bahse konu Eski Bağlar Mevkii Tümülüs'ünün I. Derece Arkeolojik Sit olarak tescil edilmesine yönelik hazırlanarak 24.11.2021 tarihinde ve 1065630 sayılı ile kayda giren uzman raporu ve ekleri okundu, konu dosyası incelendi, yapılan görüşmeler sonucunda;

Çanakkale İli, Yenice İlçesi, Kalkım Beldesi sınırları içerisinde, 1678 parsel numaralı taşınmazın kuzeyindeki tapulama harici alanda yer alan, Eski Bağlar Mevkii Tümülüs'ünün 2863 sayılı Yasa'nın 6. Maddesinde belirtilen özellikleri taşıdığı tespit edildiğinden I. Derece Arkeolojik Sit olarak tesciline, ilgili tapu müdürlüğünce taşınmazın tapu kütüğünün beyanlar hanesine "Bir kısmı I. derece arkeolojik sitte kalmaktadır." şerhinin işlenmesine, sit sınırlarını gösteren karar eki 1/1000 ölçekli koordinatlı haritanın ve tescil fişinin uygun olduğuna, I. Derece Arkeolojik Sit sınırlarına yönelik koruma amaçlı imar planı yapıncaya kadar ki süreçte geçiş dönemi koruma esasları ve kullanma şartlarının: "Kültür ve Tabiat Varlıklarını Koruma Yüksek Kurulu'nun 05.11.1999 tarih ve 658 sayılı ilke kararının I. derece arkeolojik sitlere ilişkin kısmındaki hükümlere aynen uyulmasına." şeklinde belirlenmesine karar verildi.

ASLI GİBİDİR

AVRUPA KONSEYİ	DOĞAL VE KÜLTÜREL VARLIKLARI KORUMA ENVANTERİ	D.K.V.K.E.	ENVANTER NO	
TÜRKİYE	KÜLTÜR VARLIKLARI VE MÜZELER GENEL MÜDÜRLÜĞÜ		HARİTA NO	
İLİ: ÇANAKKALE	İLÇESİ: YENİCE	MAHALLE - KÖY VEYA MEVKİİ: KALKIM BELDESİ	PAFTA	ADA
ADI: ESKİ BAĞLAR MEVKİİ TÜMÜLÜSÜ				PARSEL
				Tapulama Harici Alan

GENEL TANIM: Çanakkale İli, Yenice İlçesi, Kalkım Beldesi'nde yer alan, Eski Bağlar Mevkii Tümülüs'ü 1678 parsel numaralı taşınmazın kuzeyinde yer alan tapulama harici alanda kalmaktadır. Bugünkü yüksekliği ortalama 15-20 metre civarlarında olan Tümülüs'ün çapı 35-40 metre civarlarındadır. Bilindiği üzere Tümülüsler doğal tepeler olmamakla birlikte, yapay yolla yapılmış yığma tepelerdir. Yığma tepelerin altında mezar odası veya odaları bulunur. Tümülüs'ün iriliği veya ufaklığı genellikle ölen kişinin zenginliği ve sosyal statüsüyle ilgilidir. Mezar odasına dromos denilen koridorlardan ulaşılabilir. Ölüler mezar odasına günlük kullandıkları kaplar ve hediye edilen eşyalar ile birlikte gömülürler. Tümülüs'ün üzerinde Kalkım Beldesine ait su deposu bulunmaktadır.

ŞİMDİKİ TEHLİKELER: Kaçak kazılar yapılması sonucunda tahrip edilmesi.

ŞİMDİKİ DURUM: Herhangi bir amaçla kullanılmamaktadır.

SİT POTANSİYELİ: I. Derece Arkeolojik Sit.

KORUMA DERECESESİ: I. Derece Arkeolojik Sit

ŞİMDİKİ KORUMA: Herhangi bir koruma bulunmamaktadır.

HAZIRLAYANLAR
Handan ÖZALPAY Arkeolog
Hakan BAŞYEGİT Arkeolog

ÖNERİLEN KORUMA: Kültür ve Tabiat Varlıklarını Koruma Yüksek Kurulu'nun 05.11.1999 tarih ve 658 sayılı ilke kararı uyarınca I. Derece Arkeolojik Sit koruma ve kullanma koşullarına uyulması gerekmektedir.

KONTROL EDEN:
E. Çağınan ESİRGEMEZ
Koruma Bölge Kurulu Müdürü


YAYIN DİZİSİ:

KORUMA KURULU KARARLARI
Ç.K.V.K.B.K.'nin 28.09.2021 Tarih ve 7221 Sayılı Kararı.

GÖZLEMLER:


KORUMA KURULU ONAYI

Harita ve Fotoğraflar:



Handwritten signatures and stamps in blue ink, including the name 'E. Çağınan' and a circular stamp.

Çanakkale KVKBK'nun 28.11.2021
Gün ve 7221 Sayılı karar
ekidir.



ASLİ GİBİDİR
E. Çağınan ESİRGEMEZ
Koruma Bölge Kurulu Müdürü



ASLI GIBİDİR
E. Şahin ESİRGEMEZ
Koruma Bölge Kurulu Müdürü



ASLI GIBİDİR

ÇANAKKALE İLİ, YENİCE İLÇESİ, KALKIM BELDESİ,
ESKİ BAĞLAR MEVKİİ TÜMÜLÜSÜ, 1 DERECE ARKEOLOJİK
SİT ALANI HARİTASI

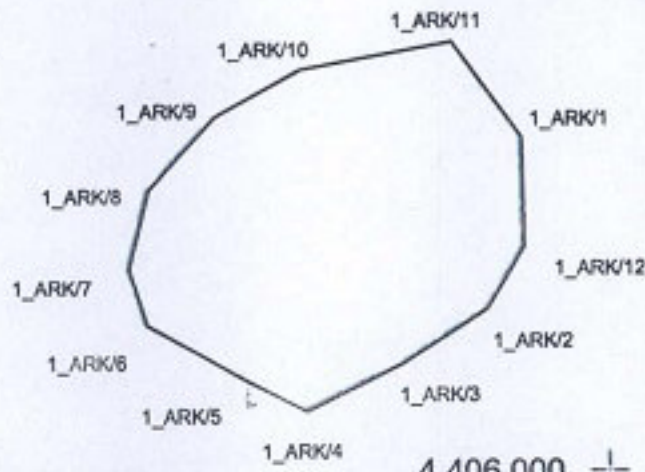


4 406 100 +
518 400

4 406 100 +
518 500



Çanakkale KVKBK'nun 29.11.2021
Gün ve 7384 Sayılı karar
ekidir.



4 406 000 +
518 400

4 406 000 +
518 500

1. DERECE ARKEOLOJİK SİT ALANI SINIRI
1. DERECE ARKEOLOJİK SİT ALANI SINIR KOORDİNATLARI

NoktaNo	Y	X
1_ARK/1	518490.53	4406034.86
1_ARK/2	518487.00	4406016.77
1_ARK/3	518478.00	4406011.01
1_ARK/4	518468.00	4406006.01
1_ARK/5	518462.00	4406009.01
1_ARK/6	518451.00	4406015.01
1_ARK/7	518449.00	4406021.01
1_ARK/8	518451.01	4406029.33
1_ARK/9	518458.00	4406037.01
1_ARK/10	518467.00	4406042.01
1_ARK/11	518463.00	4406045.01
1_ARK/12	518490.85	4406023.32

ED50-6 DERECE

UYGUNDUR
29.11.2021

Sami SEVİK
Sami SEVİK
Harita Teknikeri
Koruma Bölge Kurulu Müdürü

BAŞKAN	<i>[Signature]</i>
BAŞKAN YRD.	<i>[Signature]</i>
ÜYE	<i>[Signature]</i>
ÜYE	<i>[Signature]</i>
ÜYE	<i>[Signature]</i>
ÜYE	<i>[Signature]</i>
ÜYE	<i>[Signature]</i>
ÜYE	<i>[Signature]</i>
TEMSİLCİ ÜYE	<i>[Signature]</i>
TEMSİLCİ ÜYE	<i>[Signature]</i>
TEMSİLCİ ÜYE	<i>[Signature]</i>

