



T.C.  
KÜLTÜR VE TURİZM BAKANLIĞI  
ÇANAKKALE KÜLTÜR VARLIKLARINI  
KORUMA BÖLGE KURULU  
K A R A R

Toplantı Tarihi ve No:03.12.2021/340  
Karar Tarihi ve No :03.12.2021/7463

17.10.733  
Toplantı Yeri  
ÇANAKKALE

Çanakkale İli, Lapseki İlçesi, Umurbey Beldesi'nde bulunan, Bursa Kültür ve Tabiat Varlıklarını Koruma Kurulu'nun 17.01.1993 tarih ve 2940 sayılı kararı ile karar eki 1/25000 ölçekli sit haritasında sınırlarının belirtildiği şekliyle 2. Derece Arkeolojik Sit Alanı olarak tescil edilmesine karar verilen Perkote Antik Kenti 2. Derece Arkeolojik sit alanı sayısallaştırılması çalışmasına ilişkin: Karayolları Genel Müdürlüğü, 14.Bölge Müdürlüğü'nün 04.10.2021 tarih/580323 sayılı yazısı; Kültür ve Turizm Bakanlığı, Yatırım ve İşletmeler Genel Müdürlüğü'nün 07.10.2021 tarih/1787362 sayılı yazısı; Çanakkale Valiliği, Çevre ve Şehircilik İl Müdürlüğü'nün 15.11.2021 tarih/ 1969824 sayılı yazısı; Çanakkale Valiliği, İl Tarım ve Orman Müdürlüğü'nün 22.11.2021 tarih/ 3105508sayılı yazısı; Müdürlüğümüzün 04.10.2021 tarih/ 1778225 sayılı yazısı ve eki; Çanakkale Valiliği, Çevre, Şehircilik ve İklim Değişikliği İl Müdürlüğü'nün 04.11.2021 tarih/ 2127010 sayılı yazısı; Ulaştırma ve Altyapı Bakanlığı, altyapı Yatırımları Genel Müdürlüğü'nün 11.11.2021 tarih ve 73036 sayılı yazısı ile Çanakkale Kültür Varlıklarını Koruma Bölge Kurulu Müdürlüğü'nün 22.11.2021 tarih/ 1070170 sayılı raporu okundu, ilgili dosyası ve ekleri incelendi, yapılan görüşmeler sonunda;

Çanakkale İli, Lapseki İlçesi, Umurbey Beldesi'nde bulunan, Perkote Antik Kenti Sit alanı sınırlarının, irdelenerek sayısallaştırma çalışmaları kapsamında hazırlanan kararımız ekinde yer alan 2. ve 3. Derece arkeolojik sit alanına ilişkin 1/2000 ölçekli koordinatlı haritaların (2 adet) ve tescil fişinin uygun olduğuna; alana ilişkin Geçiş Dönemi Koruma Esasları ve Kullanma Şartlarının belirlenmesine yönelik çalışmaların Kurulumuza iletilmesine; sit alanı sınırları içerisinde kalan taşınmazların tapu kütüğünün beyanlar hanesine "2. Derece Arkeolojik Sit Alanında kalmaktadır." ve "3. Derece Arkeolojik Sit Alanında kalmaktadır." şerhinin belirtilmesine karar verildi.

ASLI GİBİDİR

ÇANAKKALE İLİ, LAPSEKİ İLÇESİ, UMURBEY BELDESİ, PERKOTE ANTIK KENTI, REVİZE 3. DERECE ARKEOLOJİK SİT ALANI HARİTASI (ALAN 2)

44 GÜNÜR  
03.12.2021  
1/2000

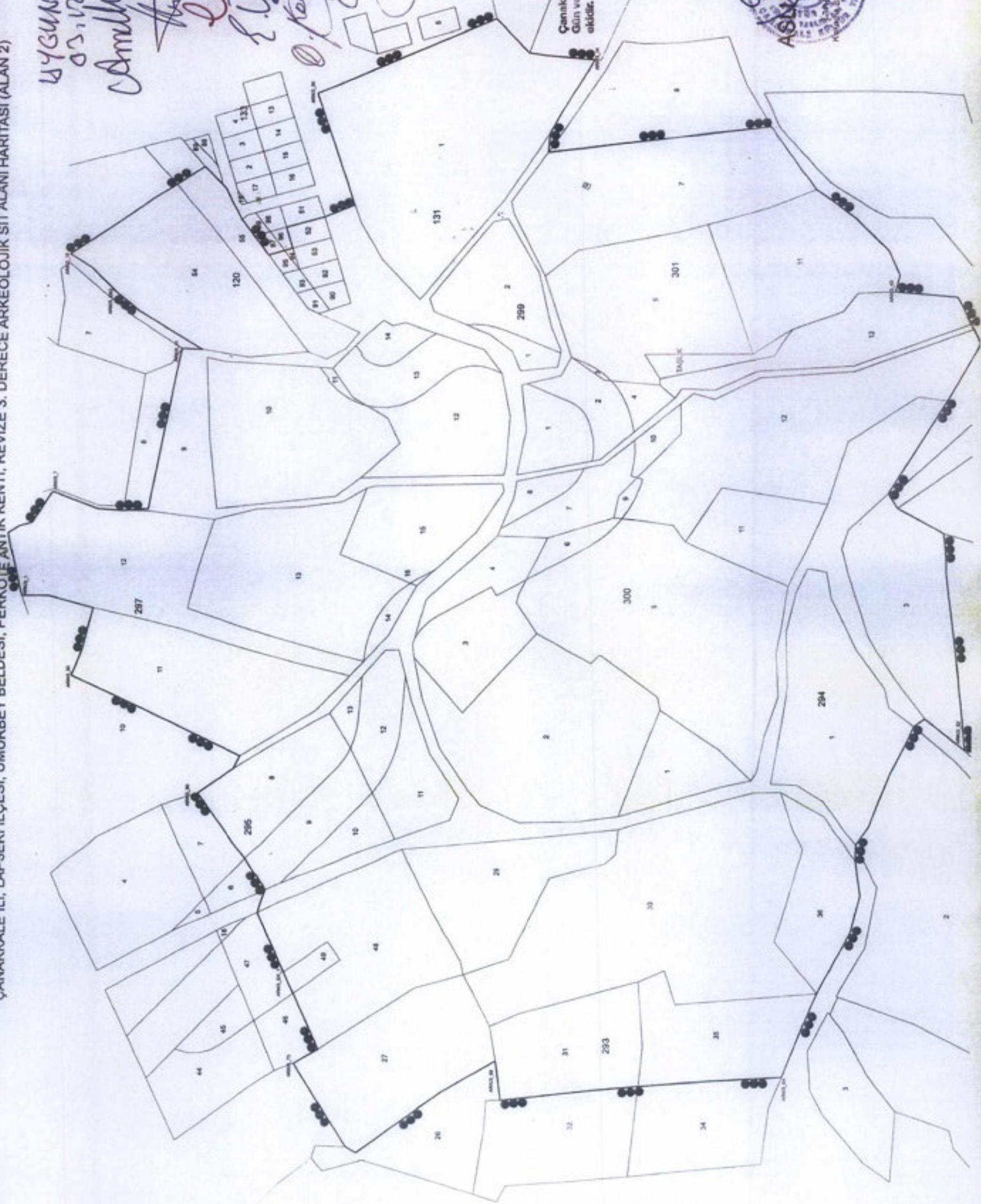
*Handwritten signature*

*Handwritten signatures and initials*

Çanakkale KVKBY... 03.12.21  
Gün vö... 04.12.21  
elidir.



Merve ÖZYSAR  
Geomatik Uzmanı



ÇANAKKALE İLİ, LAPSEKİ İLÇESİ, PERKOTE ANTIK KENTİ, UMURBEY BELDESİ , REVİZE 2. VE 3. DERECE ARKEOLOJİK SİT ALANI HARİTASI

1/20000

BYGUNDUR  
03.12.2021

*Adnan Yılmaz*

*EMM*

*Elif*

*Orhan*

*Orhan*

*Orhan*



Çanakkale KVKEK'nun 01.12. 2014  
Gün ve 214/3... Sayılı karar  
ekidir.



AVRUPA KONSEYİ	DOĞAL VE KÜLTÜREL VARLIKLARI KORUMA ENVANTERİ	D.K.V.K.E.	S i T		
T Ü R K İ Y E	KÜLTÜR VARLIKLARI VE MÜZELER GENEL MÜDÜRLÜĞÜ		ENVANTER NO		
İLİ: ÇANAKKALE	İLÇESİ: LAPSEKİ	MAHALLE - KÖY VEYA MEVKİİ: UMURBEY BELDESİ	HARİTA NO	PAFTA	ADA
ADİ: PERKOTE ANTİK KENTİ			PARSEL		

**GENEL TANIM:** Çanakkale İli, Lapseki İlçesi'nde yer alan ve antik kaynaklarda ilk kez İlyada destanında bahsedilen<sup>1</sup> Perkote yerleşiminin; Umurbey Beldesi'nin güneyindeki, Tabaklar Mahallesi'nin bulunduğu alanda konumlandığı belirtilmektedir.<sup>2</sup> Tabaklar Mahallesi'nde yapılan araştırmalardan elde edilen en erken dönem buluntularının İlk Tunç Çağı'na tarihlendirildiği, Geç Geometrik Dönem ve Osmanlı Dönemi'ne kadar kesintisiz devam ettiği anlaşılmaktadır.<sup>3</sup> Tabaklar Mahallesi'nin güneyinde yer alan Poyrazlar mevkii'nde ise Roma Dönemi'ne ait lahitlerin açığa çıkarıldığı; nekropol alanı dışındaki yerleşimin (Tabaklar) çok küçük bir alanı kapladığından söz edilir.<sup>4</sup> Ayrıca Umurbey'in kuzeyinde kalan Narlıçeşme mevkii'nde Ortaçağ yerleşim izlerinin bulunduğu, Umurbey camii inşası sırasında eski camide kullanılan Roma ve Bizans Dönemi sütun başlıklarının ele geçtiğinden bahsedilmiştir.<sup>5</sup> Tabaklar Mahallesi'nde yer alan tepe ve yamaçlarda yoğun miktarda gri, sade ve kazıma bezemeli Arkaik ve Klasik dönem seramikleri ile az sayıda sarı Osmanlı seramikleri görülebilmektedir. Söz konusu tepenin doğu eteklerinde ise yerleşimi çevreleyen sura ait olabileceği tahmin edilen harçsız duvar izleri bulunmaktadır. Tabaklar Mahallesi'nin güneyindeki vadi boyunca yüzeyde yoğun olarak Arkaik, Klasik, Roma ve Osmanlı seramik parçalarına rastlanmaktadır; bu alanın tepe noktasında ise apsisli bir yapıya ait duvar kalıntısı bulunmaktadır. Çanakkale Kültür ve Tabiat Varlıklarını Koruma Bölge Kurulu'nun 23.06.2011 tarih ve 5520 sayılı kararı ile korunması gerekli kültür varlığı olarak tescil edilen ve 496 ada 1 parsel numaralı taşınmazda bulunan mezarlık içerisinde pişmiş toprak künkün açığa çıktığı, Perkote yerleşimine ait olabileceği tahmin edilen mimari elemanların mezar taşı olarak kullanıldıkları anlaşılmaktadır. Ayrıca Tabaklar Poyrazlar mevkii'nde Roma Dönemi'ne ait yerel taştan yapılmış süslemesiz kırılmış lahit parçaları<sup>6</sup> bulunmaktadır.

**ŞİMDİKİ TEHLİKELER:** Kaçak kazılar yoluyla tahribatın artarak çoğalması.

**ŞİMDİKİ DURUM:** Tarımsal faaliyetler

**SİT POTANSİYELİ:** II. ve III. Derece Arkeolojik Sit Alanı

**ŞİMDİKİ KORUMA:**

**ÖNERİLEN KORUMA:** Kültür ve Tabiat Varlıklarını Koruma Yüksek Kurulu'nun 05.11.1999 tarih ve 658 sayılı ilke kararının II. ve III. Derece Arkeolojik Sit Alanları kısmında yer alan hükümlere uyulması gerekmektedir.

**KORUMA DERECESESİ:** II. ve III. Derece Arkeolojik Sit

**HAZIRLAYANLAR**

Arkeolog Ecem ÇAĞLAYAN

Arkeolog Kemal DEDEGÖZÜ

Harita Mühendisi Mevce OZA ASAR

**KONTROL EDEN**

E. Çağman ESİRGİMEZ

Koruma Bölge Kurul Başkanı

**KORUMA KURULU KARARLARI**

Bursa Kültür ve Tabiat Varlıklarını Koruma Kurulu  
17.01.1993 tarih ve 2940 sayılı karar

**KORUMA KURULU ONAYI**

**YAYIN DİZİSİ:**

<sup>1</sup> Homeros, V 117

<sup>2</sup> Plineya, V 1419; Apollonios, Rhodios, 931-933

<sup>3</sup> Aslan, N. Arslan, Nurettin / Kuzey Trös Bölgesi Yüzey Araştırmaları: Perkote ve Palaiperkote'nin Yer Belirlemesine İlişkin Sorular, Tüba-Ar 12 (2009), 80


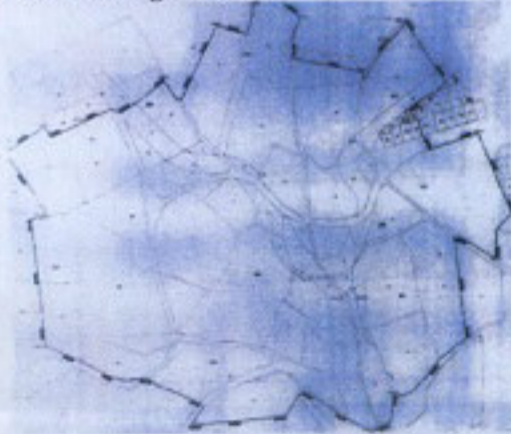
<sup>4</sup> Aslan, N. "2007 Yılı Lampsakos/Lapseki, Abydos ve Çan Yüzey Araştırması" AST 26,1 (2008) 335

<sup>5</sup> Aslan, N. "2007 Yılı Lampsakos/Lapseki, Abydos ve Çan Yüzey Araştırması" AST 26,1 (2008) 335

<sup>6</sup> Aslan, N. "2007 Yılı Lampsakos/Lapseki, Abydos ve Çan Yüzey Araştırması" AST 26,1 (2008) 335

**GÖZLEMLER:**

**Harita ve Fotoğraflar:**



Çanakkale KVKBK'nun 03.12.2024  
Gün ve...2463... Sayılı karar  
ekidir.

**ASLI GİBİDİR**



