

T.C.
KÜLTÜR VE TURİZM BAKANLIĞI
Karabük Kültür Varlıklarını Koruma Bölge Kurulu
KARAR

Toplantı Tarihi ve No: 24.12.2021 420
Karar Tarihi ve No : 24.12.2021 7251

Toplantı Yeri
SAFRANBOLU

Zonguldak İli, Alaplı İlçesi, Gümeli Beldesi, Fındıkağılı Mahallesi, kamu mülkiyeti adına kayıtlı, Müdürlüğümüzün yetki ve sorumluluğundaki herhangi bir sit alanında kalmayan 101 ada, 1 parselde yer alan alanın Arkeolojik Sit Alanı olarak tescil edilmesi talebine ilişkin olarak; Kdz. Ereğli Kaymakamlığı Müze Müdürlüğünün 25.06.2021 tarih ve 1490328 sayılı yazısı, Kdz. Ereğli Kaymakamlığı Müze Müdürlüğü uzmanlarının 25.06.2021 tarih ve 157 sayılı raporu, Karabük Kültür Varlıklarını Koruma Bölge Kurulu Müdürlüğünün 30.06.2021 tarih ve 150317 sayılı yazısı, Karabük Kültür Varlıklarını Koruma Bölge Kurulu Müdürlüğü uzmanlarının 05.11.2021 tarih ve 1030883 sayılı raporu, Karabük Kültür Varlıklarını Koruma Bölge Kurulu Müdürlüğünün 05.11.2021 tarih ve 1882495 sayılı yazısı ve 1882485 sayılı yazısı, Maden ve Petrol İşleri Genel Müdürlüğünün 12.11.2021 tarih ve 2021349909 sayılı yazısı, Zonguldak Valiliği Çevre, Şehircilik ve İklim Değişikliği İl Müdürlüğünün 15.11.2021 tarih ve 2221904 sayılı yazısı, Zonguldak İl Özel İdaresi Plan ve Proje Müdürlüğünün 19.11.2021 tarih ve 14772 sayılı yazısı, Karabük Kültür Varlıklarını Koruma Bölge Kurulu Müdürlüğünün 08.12.2021 tarih ve 1986947 sayılı yazısı, Gümeli Belediye Başkanlığının 20.12.2021 tarih ve 436 sayılı yazısı ile Zonguldak Orman Bölge Müdürlüğünün 21.12.2021 tarih ve 3094720 sayılı yazısı okundu, ekleri ve işlem dosyası incelendi, yapılan görüşmeler sonucunda;

Kdz. Ereğli Kaymakamlığı Müze Müdürlüğü uzmanlarının 25.06.2021 tarih ve 157 sayılı raporu ile Karabük Kültür Varlıklarını Koruma Bölge Kurulu Müdürlüğü uzmanlarının 05.11.2021 tarih ve 1030883 sayılı raporunda; Zonguldak İli, Alaplı İlçesi, Gümeli Beldesi, Fındıkağılı Mahallesi, kamu mülkiyeti adına kayıtlı alanda, vatandaşın taşınır kültür varlığı niteliğinde toplamda 48 adet obje bularak, bulunduğu objeleri Alaplı İlçe Jandarma Komutanlığı aracılığı ile Kdz. Ereğli Müze Müdürlüğüne teslim ettiği, söz konusu alanda mimari bir kalıntıya ait olabilecek düzensiz moloz taşlar ve kiremit parçalarının tespit edildiği, buluntuların Bizans dönemine ait küçük bir yerleşim yerine ait olabileceği şeklinde görüş belirtildiğinin anlaşıldığına,

Zonguldak İli, Alaplı İlçesi, Gümeli Beldesi, Fındıkağılı Mahallesi kamu mülkiyeti adına kayıtlı alanın “*Korunması Gerekli Taşınmaz Kültür Varlıklarının ve Sitlerin Tespit ve Tescili Hakkında Yönetmelik*”in 4.maddesinin d)/3 bendinde ifade edilen “...çevresel gözlemler ile bilimsel varsayımlar sonucunda kültür varlığı veya kalıntısı bulunma olasılığı olan...” alanlardan olduğuna, kararımız eki 1/5000 ölçekli haritada belirtildiği şekliyle 2863 sayılı Kanunun 7.maddesi hükümleri gereğince 3. Derece Arkeolojik Sit Alanı olarak tescil edilmesine, Karabük Kültür Varlıklarını Koruma Bölge Kurulu Müdürlüğüne hazırlanan tescil fişinin onaylanmasına, tescil edilen taşınmazın tapu kayıtlarına ilgili şerhlerin konulmasına, 2863 sayılı Kanunun 17.maddesi gereğince Koruma Amaçlı İmar Planının hazırlanarak Kurulumuza iletilmesi gerektiğine,

Koruma Amaçlı İmar Planları yapılıncaya kadar Kültür ve Tabiat Varlıklarını Koruma Yüksek Kurulunun 05.11.1999 tarih ve 658 sayılı ilke kararı doğrultusunda;

ASLI GİBİDİR
Mustafa SUCU
MÜDÜR

T.C.
KÜLTÜR VE TURİZM BAKANLIĞI
Karabük Kültür Varlıklarını Koruma Bölge Kurulu
KARAR

Toplantı Tarihi ve No: 24.12.2021 420
Karar Tarihi ve No : 24.12.2021 7251

Toplantı Yeri
SAFRANBOLU

(2)

Gümelı Beldesi, Fındıkağılı Mahallesi 3. Derece Arkeolojik Sit Alanı Geçiş Dönemi Koruma Esasları ve Kullanma Koşulları'nın:

- 1- Bu alanlarda Beledıyesince ve Valilikçe inşaat izni verilmeden önce, ilgili Müze Müdürlüğü uzmanları tarafından sondaj kazısı gerçekleştirilerek, sondaj sonuçlarına ilişkin raporun, kültür varlığı bulunması halinde varsa kazı başkanının görüşleri ile birlikte Müze Müdürlüğüne Koruma Kuruluna iletilip kurul kararı alındıktan sonra uygulamaya geçebileceğine,
- 2- Tevhid-İfraz gibi uygulamaların yetkili idarelerin imar mevzuatı kapsamındaki uygun görüşleri ile birlikte Koruma Bölge Kurulunca değerlendirilebileceğine,
- 3- Altyapıya yönelik uygulamaların Koruma Bölge Kurulunca değerlendirilebileceğine,
- 4- Bu alanlarda, taş, toprak, kum vb. alınmamasına, kireç, taş, tuğla, mermer, kum, maden vb. ocaklarının açılmamasına, toprak, curuf, çöp, sanayi atığı ve benzeri malzemenin dökülmemesine,,

belirtildiği haliyle belirlenmesine ve ayrıca Geçiş Dönemi Koruma Esasları ve Kullanma Koşullarının uygulanmasında tereddüte düşülmesi halinde Kurulumuzun görüşünün alınmasına karar verildi.



BAŞKAN
Prof. Dr. Ender Ethem ATAY
BULUNMADI

GEÇİCİ BAŞKAN YARDIMCISI
Dr. M. Mithat ÖZGEN
İMZA

ÜYE
Doç. Dr. Ersin ÇELİKBAŞ
İMZA

ÜYE
Şeref KAYA
İMZA

ÜYE
Erol ÇALIŞKAN
İMZA

ÜYE
Ersoy KÖSE
İMZA

ÜYE
GÜMELİ BLD.BŞK..
BULUNMADI

ÜYE
KDZ. EREĞLİ MÜZE MÜD..
BULUNMADI

TESCİL FİŞİ

3.DERECE ARKEOLOJİK SİT

AVRUPA KONSEYİ						3.DERECE ARKEOLOJİK SİT	
TÜRKİYE						KADASTRO	
İli	İLÇESİ	KÖY	PAFTA	ADA	101	PARSEL	1
ZONGULDAK	ALAPLI	FINDIKAĞILI MAH.					

ADI: GÜMELİ BELDESİ, FINDIKAĞIL MAHALLESİ 3.DERECE ARKEOLOJİK SİT ALANI

GENEL TANIM: Alanda tespit edilen mimari bir kalıntıya ait olabilecek düzensiz moloz taşlar ve kiremit parçalarının yoğunluğu ile yukarıda anılan Kdz. Ereğli Müze Müdürlüğü uzmanlarının hazırladığı raporda bahsi geçen taşınır kültür varlıklarının da söz konusu alanda bulunduğu hususları göz önünde bulundurduğunda alanın Bizans dönemine ait bir küçük bir yerleşim yeri olabileceği kanaatindeyiz.

ŞİMDİKİ TEHLİKELER: Kaçak Kazı

ŞİMDİKİ DURUM :

SİT POTANSİYELİ: Bizans dönemine ait küçük bir yerleşim yeri olabileceği hususuna istinaden 3.Derece Arkeolojik Sit Alanı olarak tescil edilmelidir.

KORUMA DERECEŚİ: 3. Derece Arkeolojik Sit Alanı

HAZIRLAYANLAR: 22/12/2021

Y.YILDIRIM ARKEOLOG
A.EMEKSİZ ARKEOLOG


KONTROL EDENİ:

KARABÜK KÜLTÜR VARLIKLARINI KORUMA BÖLGE KURULU'NUN 24.12.2021 GÜN VE 5.BAYILI KARARI EKİ

YAYIN DİZİSİ:

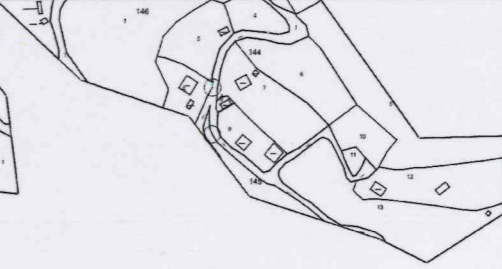
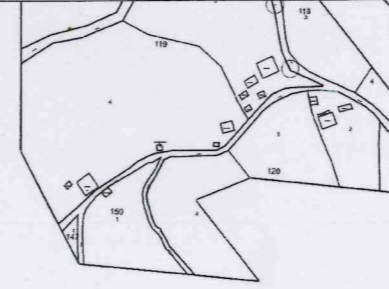
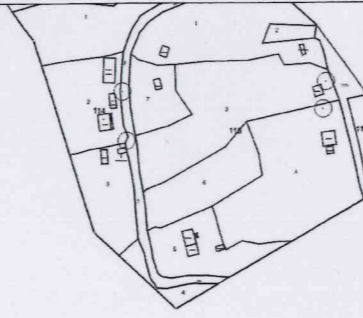
GÖZLEMLER:

HARİTALAR FOTOGRAFLAR:



Barış Mahallesi, Ulu Camii Meydanı, No:16, Safranbolu/KARABÜK

0370 712 78 06 / 0370 712 78 15



1 / 5000

4551500.000
(ITRF96 30 3)

637000.000

(ITRF96 30 3)
4551500.000

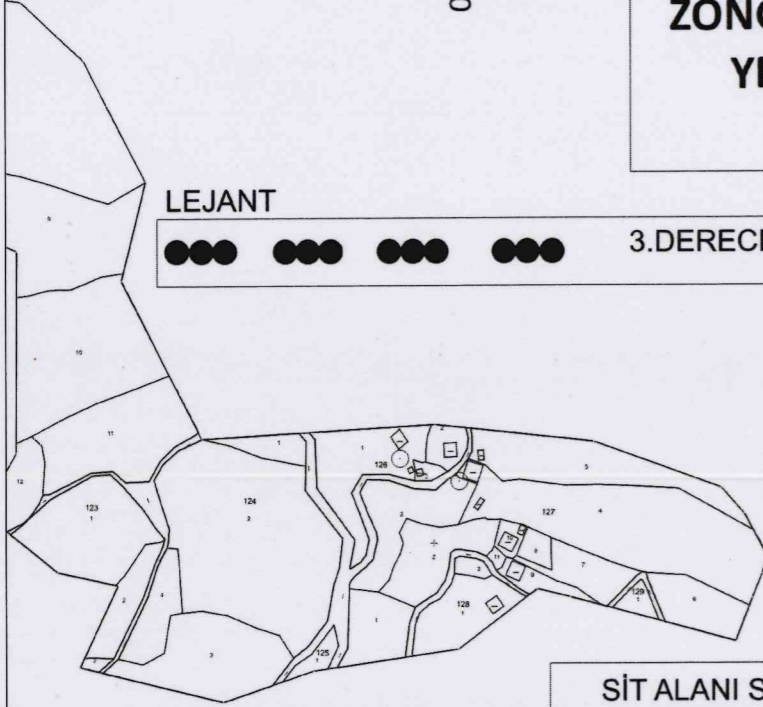
638500.000

**ZONGULDAK İLİ ALAPLI İLÇESİ GÜMELİ BELDESİ FINDIKAĞIL MAHALLESİ 101 ADA 1 PARSELDE
YER ALAN 3.DERECE ARKEOLOJİK SİT ALANI SINIRLARINI GÖSTERİR 1/5000 ÖLÇEĞİNDE
KARABÜK KÜLTÜR VARLIKLARINI KORUMA BÖLGE KURULU KARAR EKİ HARİTA**

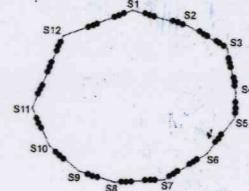
LEJANT



3.DERECE ARKEOLOJİK SİT ALANI SINIRI GÖSTERİMİ

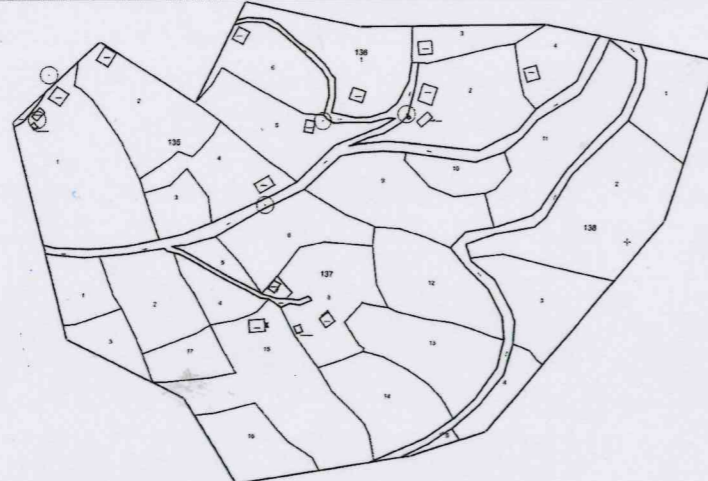


SİT ALANI SINIRLARINI GÖSTERİR KOORDİNE ÖZET ÇİZELGELERİ



ORMAN
101
1

ITRF96 3 DERECE 30 DİLİM NO			ED50 3 DERECE 30 DİLİM NO			ED50 3 DERECE 33 DİLİM NO			ED50 6 DERECE 36 DİLİM NO		
Nokta No	Y	X	Nokta No	Y	X	Nokta No	Y	X	Nokta No	Y	X
S1	638253.91	4551017.87	S1	638288.22	4551203.38	S1	386184.95	4550782.24	S1	386230.48	4548961.92
S2	638292.62	4551008.47	S2	638326.92	4551193.98	S2	386223.31	4550771.51	S2	386268.82	4548951.21
S3	638321.26	4550993.71	S3	638355.56	4551179.21	S3	386251.42	4550755.77	S3	386296.92	4548935.47
S4	638328.42	4550962.83	S4	638362.72	4551148.34	S4	386257.51	4550724.67	S4	386303.01	4548904.38
S5	638328.19	4550945.16	S5	638362.49	4551130.66	S5	386256.68	4550707.02	S5	386302.18	4548886.73
S6	638309.85	4550919.65	S6	638344.15	4551105.16	S6	386237.47	4550682.16	S6	386282.98	4548861.89
S7	638280.54	4550900.41	S7	638314.84	4551085.92	S7	386207.52	4550663.94	S7	386253.04	4548843.67
S8	638245.41	4550897.72	S8	638279.71	4551083.23	S8	386172.32	4550662.47	S8	386217.86	4548842.20
S9	638220.13	4550904.86	S9	638254.43	4551090.17	S9	386147.30	4550670.27	S9	386192.84	4548850.00
S10	638199.55	4550921.44	S10	638233.85	4551106.95	S10	386127.31	4550687.74	S10	386172.85	4548867.47
S11	638186.35	4550947.62	S11	638220.65	4551133.13	S11	386115.01	4550714.36	S11	386160.57	4548894.07
S12	638206.30	4550998.67	S12	638240.60	4551184.17	S12	386136.71	4550764.68	S12	386182.25	4548944.38



4550500.000
(ITRF96 30 3)

638000.000

4550500.000
(ITRF96 30 3)

638500.000

KARABÜK KÜLTÜR VARLIKLARINI KORUMA
BÖLGE KURULUNUN
24/12/2021 tarih ve 7251
SAYILI KARARI EKİDİR.

