

T.C.
KÜLTÜR VE TURİZM BAKANLIĞI
KARABÜK KÜLTÜR VARLIKLARINI KORUMA BÖLGE KURULU
KARAR

Toplantı Tarihi ve No:23.12.2021 419
Karar Tarihi ve No:23.12.2021 7203

TOPLANTI YERİ
SAFRANBOLU

Karabük İli, Safranbolu İlçesi, Geren Köyü, mülkiyeti Maliye Hazinesi adına kayıtlı 131 ada, 9 parsel ile özel mülkiyet adına kayıtlı 131 ada ve 12 parselde kayıtlı taşınmazların 1.derece arkeolojik sit alanı olarak tescil edilmesi talebini konu alan kurulumuz komisyon üyeleri Doç Dr. Ersin ÇELİKBAŞ, Dr. M.Mithat ÖZGEN ile Yüksek mimar Şeref KAYA tarafından hazırlanan 11.11.2021 günlü rapor ve eki/500 ölçekli harita ile ilgili ve faaliyeti etkilenen idarelerden görüş soran Karabük Kültür Varlıklarını Koruma Bölge Kurulu Müdürlüğü'nün 14.11.2021 gün ve 1910270 sayılı yazısı ile Karabük Çevre ve Şehircilik İl Müdürlüğü'nün 15.11.2021 gün ve 2218976 sayılı yazısı, Maden ve Petrol İşleri Genel Müdürlüğü'nün 19.11.2021 gün ve 2021358015 sayılı yazısı, Safranbolu Orman İşletme Müdürlüğü'nün 14.12.2021 gün ve 3059929 sayılı yazısı ile Karabük Kültür Varlıklarını Koruma Bölge Kurulu Müdürlüğü'nün 17.12.2021 gün ve 2020142 sayılı dosya inceleme raporu okundu, ekleri incelendi, yapılan görüşmeler sonucunda;

Karabük İli, Safranbolu İlçesi, Geren Köyü, mülkiyeti Maliye Hazinesi adına kayıtlı 131 ada, 9 parsel ile özel mülkiyet adına kayıtlı 131 ada ve 12 parselde kayıtlı taşınmazların kararımız eki 1/1000 ölçekli harita gösterildiği şekliyle 1.derece arkeolojik sit alanı olarak tescil edilmesine, Karabük Kültür Varlıklarını Koruma Bölge Kurulu Müdürlüğünce hazırlanan tescil fişinin onaylanmasına,

Bu alanlarda gerçekleştirilecek her türlü uygulamanın yürürlükte bulunan ilke kararları ve mevzuat çerçevesince yürütülmesi gerektiğine, Kültür ve Tabiat Varlıklarını Koruma Kanunu uyarınca, Koruma Amaçlı İmar Planı yapılıncaya kadar Arkeolojik sit alanlarına ilişkin yürürlükteki ilke kararlarında yer alan hususların geçiş dönemi koşulları olarak belirlenmesine karar verildi.



BAŞKAN
Prof. Dr. Ender Ethem ATAY
BULUNMADI

GEÇİCİ BAŞKAN YARDIMCISI
Dr. M. Mithat ÖZGEN
İMZA

ÜYE
Doç. Dr. Ersin ÇELİKBAŞ
İMZA

ÜYE
Şeref KAYA
İMZA

ÜYE
Erol ÇALIŞKAN
İMZA

ÜYE
Ersoy KÖSE
İMZA

ÜYE
KARABÜK VALİLİĞİ TEM
Hamit H.KARAKAŞ
İMZA

78-08-3415 Y.Ş

AVRUPA KONSEYİ				SİT			
TÜRKİYE							
İLİ	İLÇESİ	MAHALLE KÖY VEYA MEVKİİ :	KADASTRO				
KARABÜK	SAFRANBOLU	GEREN KÖYÜ	PAFTA	ADA	131	PARSEL	9 VE 12

ADI: AÇIK HAVA TAPINIM ALANI

GENEL TANIM: Yapılan incelemede, söz konusu kayalık alanın açık hava tapınımına yönelik olarak düzenlenmiş olduğu, kayalık alanda karşılıklı iki düzenlemede basamaklı altar formunda yapıların var olduğu, Alanın Hristiyanlık Dönemi öncesine ait olduğu paganist bir inancın gereği olarak yapıldığı bundan dolayı Roma İmparatorluk Dönemine trihlenmektedir. Söz konusu alanın yaklaşık 10 metre yakınında Lararium işlevinde bir nişin varlığı görülmektedir. Tüm bu verilerin açık hava açık hava tapınım alanı özellikleri gösterdiğinden dolayı ona tanrıça kültü Kybele inancıyla ilgili olduğu görülmektedir.

ŞİMDİKİ TEHLİKELER: Kaçak Kazılar,

ŞİMDİKİ DURUM :

SİT POTANSİYELİ: 1.Derece Arkeolojik Sit Alanı

KORUMA DERECESESİ: 1. Derece Arkeolojik Sit Alanı

HAZIRLAYAN:

Arkeolog: Y.ŞAŞMAZ

Y.Şaşmaz

ŞİMDİKİ KORUMA: -

KONTROL EDEN:

ÖNERİLEN KORUMA: 1. Derece arkeolojik sit alanı olarak tescil edilerek koruma altına alınması.


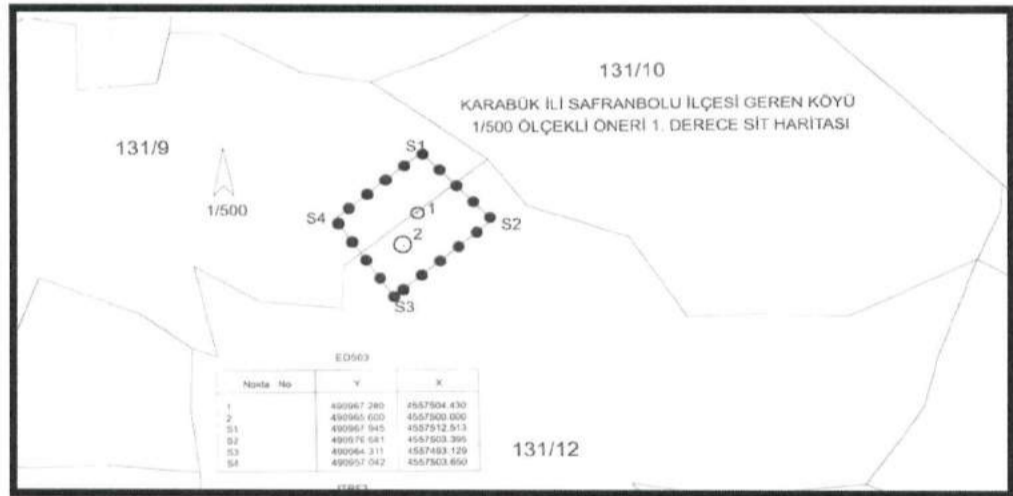
Karabük Kültür Varlıklarını Koruma Bölge Kurulu'nun 23/12/2021 Gün ve 7203 sayılı karar ekidir.

YAYIN DİZİSİ: -

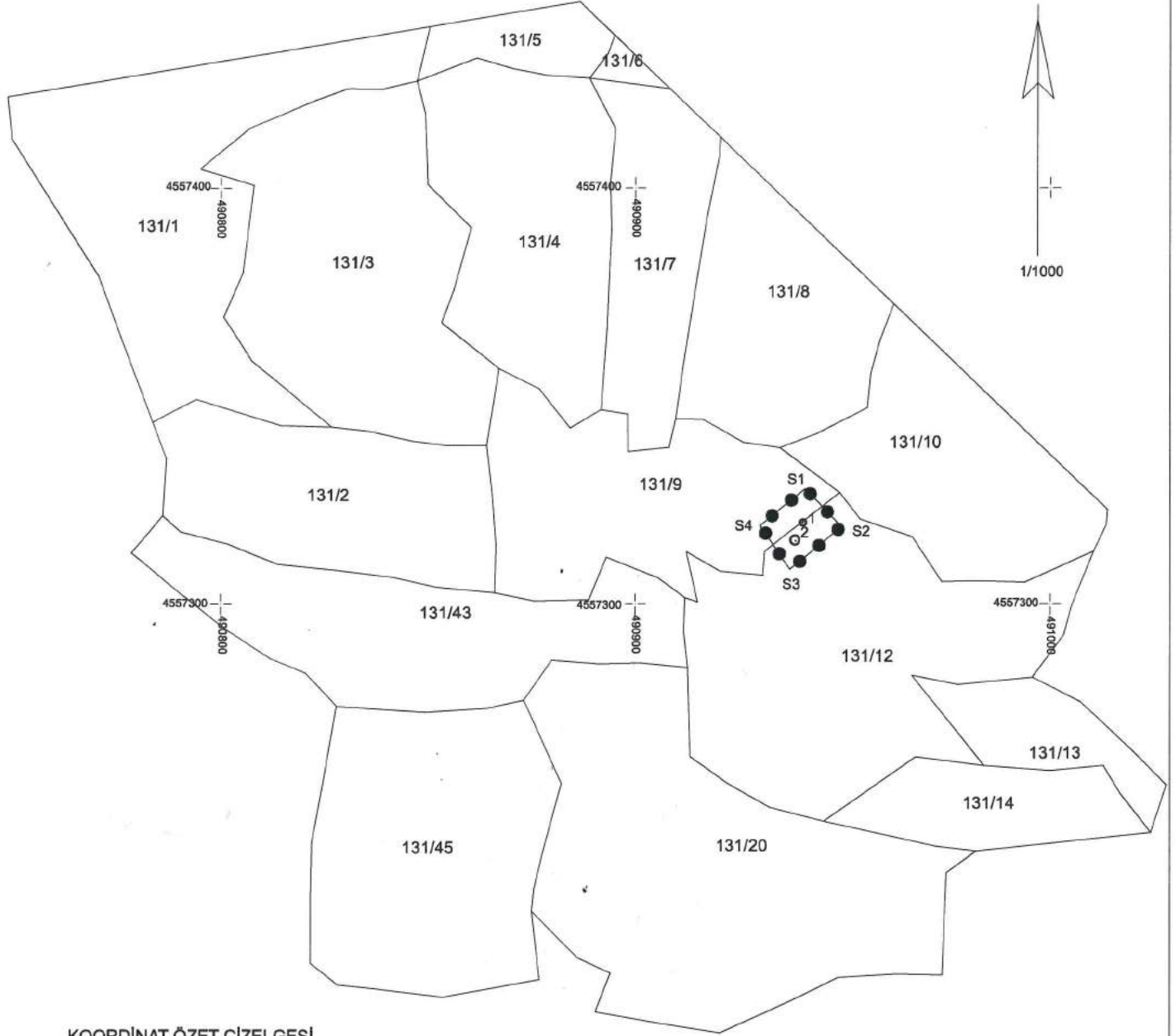


GÖZLEMLER: Yerleşim alanının dışında bulunması nedeni ile definecilerin tarihibatına uğramaktadır. Korunma altına alınması gerekmektedir.

HARİTALAR FOTOGRAFLAR:



İL	KARABÜK	GEREN KÖYÜ 1. DERECE ARKEOLOJİK SİT ALANI GÖSTERİR 1/1000 ÖLÇEKLİ KARAR EKİ HARİTASI	PAFTA NO
İLÇE	SAFRANBOLU		ADA NO Aşağıda Listededir
MAHALLE	GEREN KÖYÜ		PARSEL NO Aşağıda Listededir



KOORDİNAT ÖZET ÇİZELGESİ

ED503

Nokta No	Y	X
1	490967.280	4557504.430
2	490965.600	4557500.000
S1	490967.945	4557512.513
S2	490976.681	4557503.395
S3	490964.311	4557493.129
S4	490957.042	4557503.650

ADA	PARSEL	TAPU KÜTÜĞÜ BEYANLAR HANESİ ŞERHİ
131	9	BİR KISIM 1. DERECE ARKEOLOJİK SİT ALANINDA KALAN PARSELLER
131	12	BİR KISIM 1. DERECE ARKEOLOJİK SİT ALANINDA KALAN PARSELLER

ITRF3

Nokta No	Y	X
1	490940.304	4557319.625
2	490938.624	4557315.195
S1	490940.969	4557327.708
S2	490949.705	4557318.590
S3	490937.335	4557308.324
S4	490930.096	4557318.845

Karabük Kültür Varlıklarını Koruma Bölge Kurulu'nun 23.12.2021 gün ve 7203 sayılı kararı eki 1/1000 ölçekli haritadır.

ASLI GİBİDİR

Mustafa SUCU
Müdür

— KADASTRAL PARSEL SINIRI
●●●●●●●●●● 1.DERECE ARKEOLOJİK SİT SINIRI