

T.C.
KÜLTÜR VE TURİZM BAKANLIĞI
Kayseri Kültür Varlıklarını Koruma Bölge Kurulu

KARAR

Toplantı no ve tarih: 338 - 03.12.2021
Karar no ve tarih :5660 - 03.12.2021

Toplantı Yeri
KIRŞEHİR

Kayseri ili, Melikgazi ilçesi, Köşkdagi Mahallesi'nde bulunan, özel mülkiyet adına kayıtlı, 13354 ada, 4 parsel numaralı taşınmazda Kayseri Müze Müdürlüğü uzmanlarınca yapılan kurtarma kazısı neticesinde ortaya çıkan veriler doğrultusunda hazırlanan kazı sonuçlarının Koruma Bölge Kurulunda değerlendirilmesine yönelik Kayseri Valiliği, İl Kültür ve Turizm Müdürlüğü'nün 02.07.2021 tarihli ve E.1512908 sayılı yazısı ile yapılan kazı çalışmasında ortaya çıkan mezar yapılarının başka bir alana taşınması, taşınması mümkün değil ise bu kalıntıların korunarak inşaat çalışmalarına devam edilmesi veya mezarların "açma-5"de bulunan alana toplanması konusunun Koruma Bölge Kurulunda değerlendirilmesine yönelik, ilgisininin 17.08.2021 tarih, 894772 evrak kayıt sayılı başvurusu; konuya ilişkin Kayseri Valiliği, İl Kültür ve Turizm Müdürlüğü'nün 24.08.2021 tarih, E.1649891 sayılı, Kayseri Valiliği Çevre ve Şehircilik İl Müdürlüğü'nün 26.08.2021 tarih, E.1586895 sayılı, Kayseri Büyükşehir Belediye Başkanlığı Kent Tarihi ve Tanıtımı Daire Başkanlığının 14.09.2021 tarih, E.16399 sayılı, Kayseri Valiliği Yatırım İzleme ve Koordinasyon Başkanlığının 23.09.2021 tarih, E.19502 sayılı, Melikgazi Belediye Başkanlığı Plan ve Proje Müdürlüğü'nün 27.09.2021 tarih, E.18910 sayılı kurum görüş yazıları ile Koruma Bölge Kurulu Müdürlüğü uzmanının 01.12.2021 tarih, 1077050 sayılı dosya inceleme raporu okundu, konuya ilişkin Kayseri Kültür Varlıklarını Koruma Bölge Kurulunun 20.10.2021 tarih ve 5501 sayılı kararı gereği Koruma Bölge Kurulu üyelerince 03.12.2021 tarihinde yerinde yapılan inceleme ve yapılan görüşme sonucunda;

Kayseri ili, Melikgazi ilçesi, Köşkdagi Mahallesi'nde bulunan, özel mülkiyet adına kayıtlı, 13354 ada, 4 parsel numaralı taşınmazın bir kısmında yer alan "**Köşkdagi Mahallesi Nekropolü (II)**"nün 2863 sayılı Kanunun 6. Maddesi kapsamına giren özellikler taşıdığı anlaşıldığından I. Derece Arkeolojik Sit alanı olarak tescil edilmesine;

- Bu doğrultuda hazırlanan kararımız eki sit fişi ile 1/500 ölçekli kadastral haritanın uygun olduğuna,
- Kayseri ili, Melikgazi ilçesi, Köşkdagi Mahallesi'nde bulunan, özel mülkiyet adına kayıtlı 13354 ada, 4 parsel numaralı taşınmazın pafta, fen klasörü ve tapu kütüğü beyanlar hanesine "**bir kısmı I. Derece Arkeolojik sit alanıdır**" şerhinin ilgili Tapu ve Kadastro Müdürlüklerince 13.03.2012 tarih ve 28232 sayılı Resmi Gazetede yayımlanarak yürürlüğe giren "Korunması Gerekli Taşınmaz Kültür Varlıklarının ve Sitlerin Tespit ve Tescili Hakkında Yönetmelik" gereği verilmesine, işlem sonucuna ilişkin bilgi ve belgelerin bilgi amaçlı Koruma Bölge Kurulu Müdürlüğüne iletilmesine,
- Sit alanı sınırları içinde kalan taşınmazlara yönelik Kültür ve Tabiat Varlıklarını Koruma Yüksek Kurulu'nun 05/11/1999 tarih ve 658 sayılı ilke kararının I. derece arkeolojik sit alanlarına ilişkin 1. Maddesinde belirtilen Koruma ve Kullanma Koşullarının geçerli olduğuna,
- Sit alanına ilişkin ilgili kurumlar tarafından süresi içinde Koruma Amaçlı İmar Planı hazırlanmasına,
- Kayseri Müze Müdürlüğü uzmanları tarafından yapılan kurtarma kazısı çalışmaları neticesinde ortaya çıkarılan mezar yapılarının "açma-5" olarak adlandırılan ve kararımız eki 1/500 ölçekli kadastral harita üzerinde I. derece arkeolojik sit alanı olarak gösterilen alanda toplanması ve bu mezar yapılarının üzerinin ilgili Müze Müdürlüğü'nün uygun göreceği yöntemle kapatılmasına,

T.C.
KÜLTÜR VE TURİZM BAKANLIĞI
Kayseri Kültür Varlıklarını Koruma Bölge Kurulu

KARAR

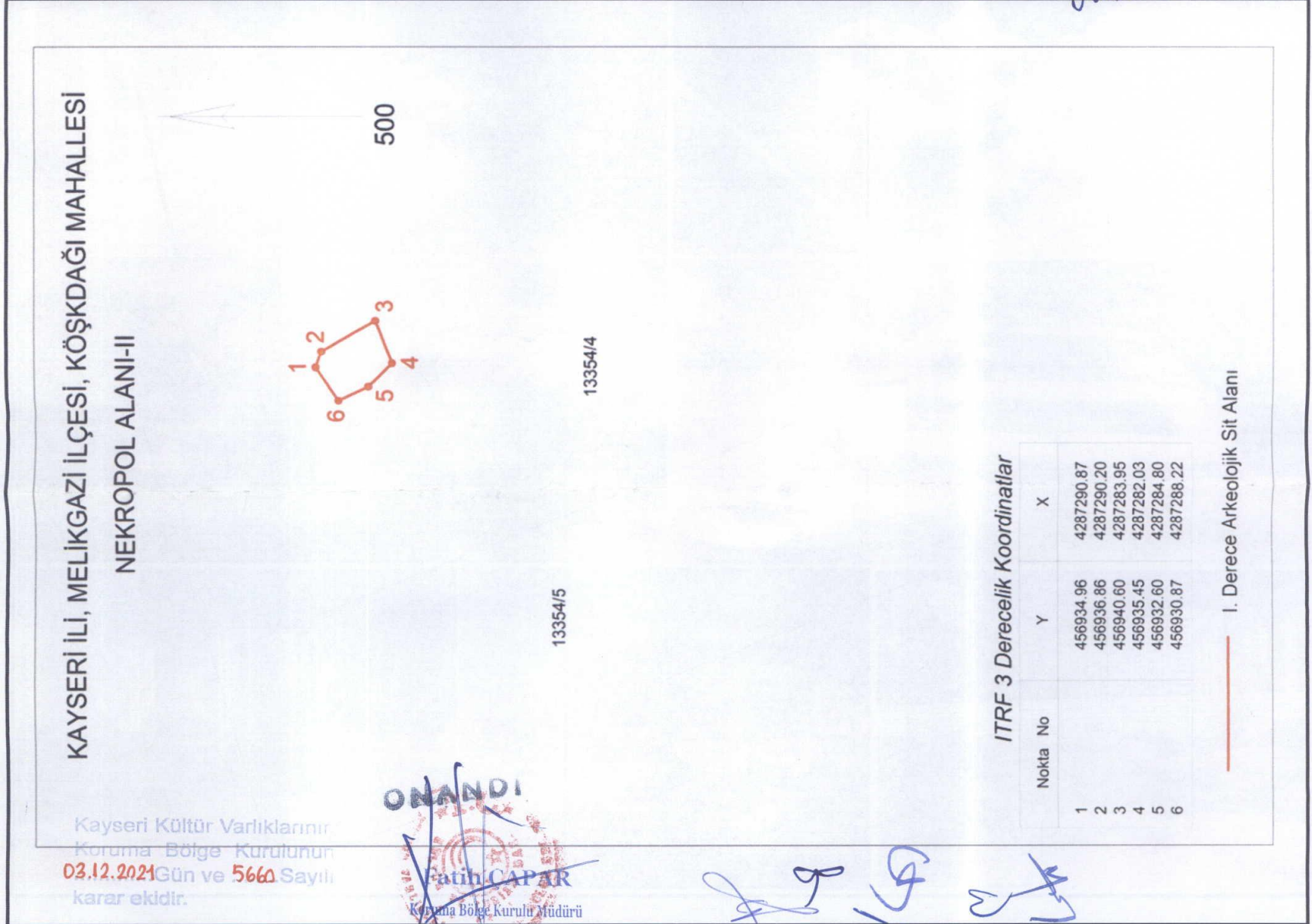
Toplantı no ve tarih: 338 - 03.12.2021
Karar no ve tarih :5660 - 03.12.2021



Toplantı Yeri
KIRŞEHİR

- Kayseri ili, Melikgazi ilçesi, Köşkdığı Mahallesi'nde bulunan, özel mülkiyet adına kayıtlı 13354 ada, 4 parsel numaralı taşınmazda kurtarma kazısı çalışmalarında açılan diğer kazı çukurlarının da ilgili Müze Müdürlüğü denetiminde, yerel yönetimlerce kapatılmasına,
- Ayrıca Kayseri ili, Melikgazi ilçesi, Köşkdığı Mahallesi'nde bulunan ve I. derece arkeolojik sit alanı dışında yapılacak fiziki ve inşai müdahaleler sırasında herhangi bir buluntu veya kalıntıya rastlanması durumunda 2863 sayılı Kanunun 4. maddesi uyarınca çalışmaların durdurularak en yakın Müze Müdürlüğüne veya köyde muhtara veya diğer yerlerde mülki idare amirlerine haber verilmesi şartıyla inşaat çalışmalarına devam edilmesinde 2863 sayılı Kanun kapsamında bir sakınca olmadığına karar verildi.

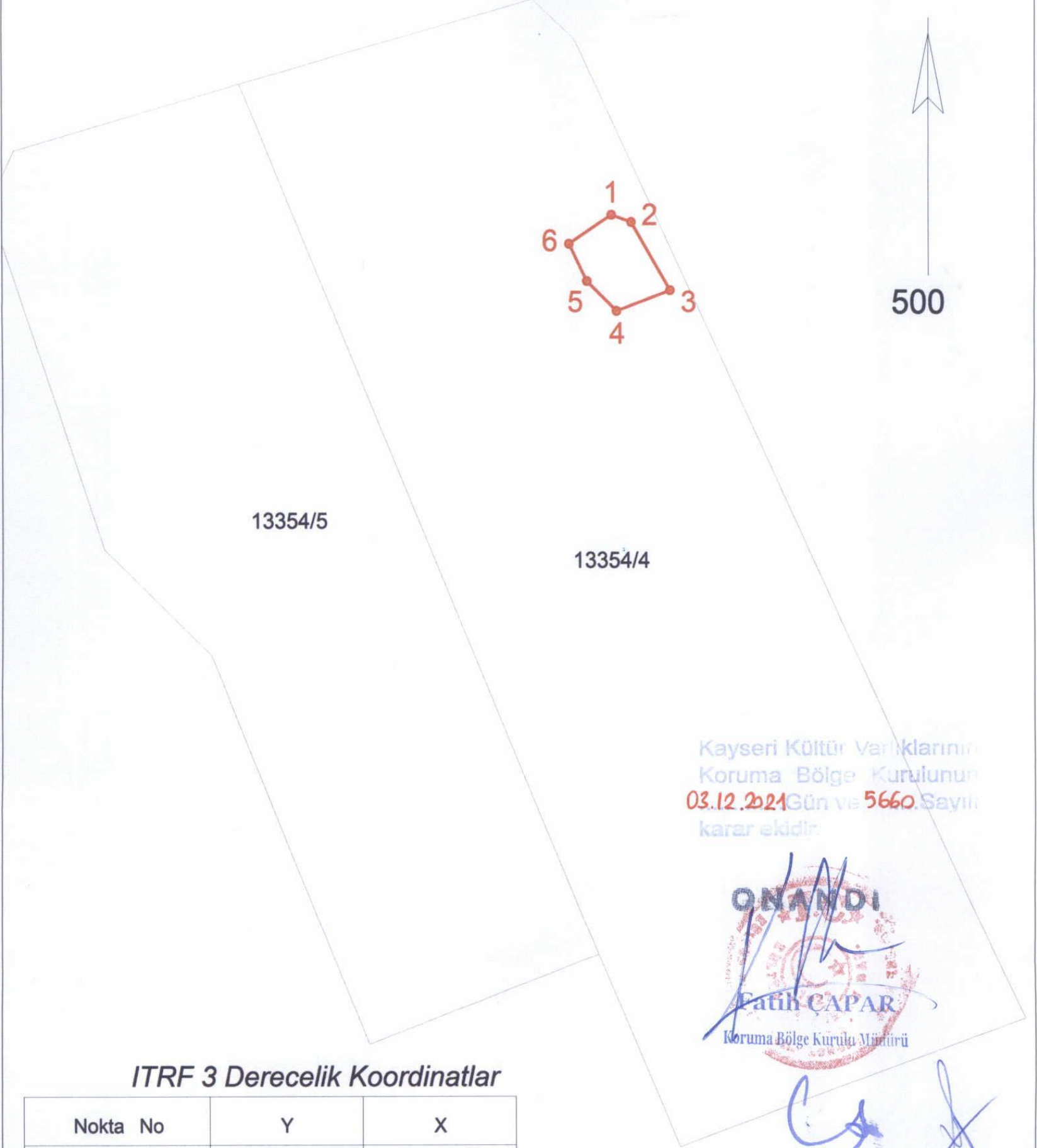
ASLI GİBİDİR

AVRUPA KONSEYİ	DOĞAL VE KÜLTÜREL VARLIKLARI KORUMA ENVANTERİ	D.K.V.K.E	sit	ENVANTER NO:	634
TÜRKİYE	KÜLTÜR VARLIKLARI VE MÜZELER GENEL MÜDÜRLÜĞÜ			HARİTA NO:	
İLİ: KAYSERİ	İLÇESİ: MELİKGAZİ	MAHALLE KÖY: KÖŞKDAĞI MAHALLESİ		KADASTRO:	13354 ada, 4 parsel
		VEYA MEVKİİ :		PAFTA:	
ADI:KÖŞKDAĞI MAHALLESİ NEKROPOL ALANI (II)					
Kayseri Kültür Varlıklarını Koruma Bölge Kurulu'nun 21.06.2018 tarih ve 3328 sayılı kararıyla I. ve III. Derece arkeolojik sit alanı olarak tescil edilen "Köşkdagi Mahallesi Nekropolü"nü'nün güneydoğusunda 13354 ada, 4 parselde Kayseri Müze Müdürlüğü uzmanlarınca yapılan kurtarma kazısı çalışmalarında "10 adet mezar tespit edilmiştir. Bunlar 'bağımsız ve bezemesiz lahit', 'sanduka tipi mezar', 'basit toprak mezar', 'kiremit mezar' ve 'harçlı taş örgü mezar'lardır. Mezarlarda genel olarak yön birlikteliğinden bahsetmek mümkün olmadığı gibi aynı tip mezarların dahi farklı yönlerde uzandığı görülmektedir. Mezarlarda 5 adet cam unguentarium 2 adet pişmiş toprak unguentarium, 1 adet gümüş sikkeler, 4 adet bronz sikkeler ve bir adet kemik zar bulunmuştur. Cam unguentariumlardan sadece ikisi tam olarak ele geçirilebilmiştir. Pişmiş toprak unguentariumlardan da biri ağız kısmındaki eksiklik harici tam olup diğerinde ise kırıklar ve eksiklikleri mevcuttur. Sikkeler ise oldukça korozyonlu olmakla birlikte yapılan temizlik çalışmaları sonucu biri hariç üzerlerindeki yazılar, figürler ve motifler görülebilecek seviyededir. Unguentarium benzer örnekleri ile karşılaştırıldığında 2-3 yy. tarihlendirilmekte birlikte, sikkeler ise net olarak 2-3 yy. tarihlerini vermektedirler. Bu nedenle mezarlar dolayısıyla nekropol alanı 2-3 yy. tarihlendirilmektedir." denilmektedir.					
ŞİMDİKİ TEHLİKELER :Beşeri etkenler neticesinde tahrip edilmiştir.					
ŞİMDİKİ DURUM :Kaçak kazı ve yapılaşma neticesinde tahrip edilmiştir.					
SİT POTANSİYELİ : I. DERECE ARKEOLOJİK SİT ALANI				KORUMA DERECE : I. (Birinci) DERECE ARKEOLOJİK SİT ALANI	
ŞİMDİKİ KORUMA				HAZIRLAYANLAR: 03/12/ 2021	
				Zeynep ÖZDEMİR Uzman Recep TOK Harita Mühendisi	
ÖNERİLEN KORUMA :1/500 Ölçekli Kadastral harita üzerinde işaretli olduğu şekliyle I. DERECE ARKEOLOJİK SİT ALANI olarak belirlenmesi.				KONTROL EDEN: Fatih ÇAPAR 03/12/2021 Koruma Bölge Kurulu Müdürü	
YAYIN DİZİSİ :				K.K.V.K.B.K. KARARLARI	
GÖZLEMLER :				REVİZYON K.K.V.K.B.K. ONAYI: 03.12.2021	





KAYSERİ İLİ, MELİKGAZİ İLÇESİ, KÖŞKDAĞI MAHALLESİ
NEKROPOL ALANI-II



Kayseri Kültür Varlıklarını
Koruma Bölge Kurulunun
03.12.2021 Gün ve 5660.Sayı
karar ekidir.

ONANDI
Fatih ÇAPAR
Koruma Bölge Kurulu Müdürü

ITRF 3 Derecelik Koordinatlar

Nokta No	Y	X
1	456934.96	4287290.87
2	456936.86	4287290.20
3	456940.60	4287283.95
4	456935.45	4287282.03
5	456932.60	4287284.80
6	456930.87	4287288.22

— I. Derece Arkeolojik Sit Alanı

Handwritten signatures and initials in blue ink.