

**T.C.**  
**KÜLTÜR VE TURİZM BAKANLIĞI**  
**Kayseri Kültür Varlıklarını Koruma Bölge Kurulu**  
**KARAR**

**Toplantı No ve Tarih** : 339- 15.12.2021  
**Karar No ve Tarih** : 5674-15.12.2021

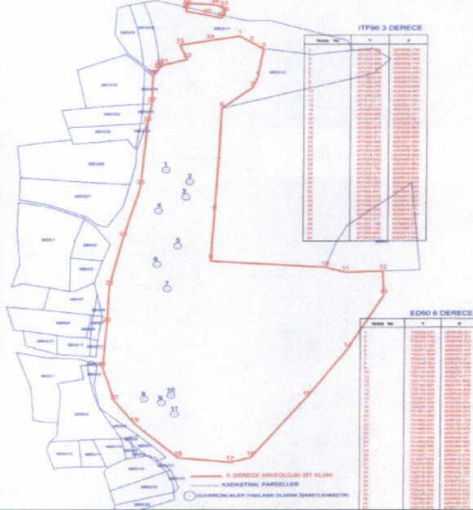

**Toplantı Yeri**  
**KAYSERİ**

Kayseri İli, Melikgazi İlçesi, Güzelköy Mahallesi ve III. Derece Arkeolojik Sit alanında kadastro harici alanda yer alan, Kayseri Kültür Varlıklarını Koruma Bölge Kurulunun 24.02.2021 tarih ve 5019 sayılı kararıyla I. (Birinci) grup korunması gerekli taşınmaz kültür varlığı olarak tescillenen 11 (onbir) adet bacalı güvercinliğe ilişkin hazırlanacak tescil fişinin Koruma Bölge Kuruluna sunulması istemine yönelik Kayseri Kültür Varlıklarını Koruma Bölge Kurulunun 24.02.2021 tarih ve 5019 sayılı kararı, Koruma Bölge Kurulu Müdürlüğü uzmanlarının 14.12.2021 tarih ve 1101058 sayılı yerinde inceleme raporu okundu, uzmanın açıklamaları dinlendi, dosyasındaki bilgi ve belgeler incelendi, yapılan görüşmeler sonucunda;

Kayseri İli, Melikgazi İlçesi, Güzelköy Mahallesi ve III. Derece Arkeolojik Sit alanında kadastro harici alanda yer alan, Kayseri Kültür Varlıklarını Koruma Bölge Kurulunun 24.02.2021 tarih ve 5019 sayılı kararıyla I. (Birinci) grup korunması gerekli taşınmaz kültür varlığı olarak tescillenen kararımız eki 1/2000 ölçekli haritada yerleri gösterilen 11 (onbir) adet bacalı güvercinliğe ilişkin hazırlanan tescil fişinin uygun olduğuna karar verildi.

**ASLI GİBİDİR**



AVRUPA KONSEYİ	DOĞAL VE KÜLTÜREL VARLIKLARI KORUMA ENVANTERİ	D.K.V.K.E	ENVANTER NO	1689										
TÜRKİYE	KÜLTÜR VARLIKLARI VE MÜZELER GENEL MÜDÜRLÜĞÜ	ANIT	HARİTA NO											
İLİ: KAYSERİ	İLÇESİ: MELİKGAZİ	MAHALLE /KÖY: GÜZELKÖY VEYA MEVKİL:	KORUMA DERECESESİ:	ANITSAL X1 2 3 ÇEVRESEL 1 2 3 Çevreye Aykırı										
CADDE / SOKAK		KADASTRO Pafta: Ada : Parsel:	MİMARİ ÇAĞI(ÜSLUP):											
ADI: GÜVERCİNLİK	YAPTIRAN: YOK YAPIM TARİHİ: Belli değil	YAPAN: YOK KİTABE: YOK	VAKFIYE: YOK											
Genel tanım														
Kayseri ili, Melikgazi ilçesi, Güzelköy Mahallesinde yer alan kesme ve moloz taş malzemedен, yığma yapım tekniğiyle bacalı olarak inşa edilmiş olan güvercinlikler ön tarafı kare arka tarafı yuvarlak şekilde " U" plana yakın olarak inşa edilmiştir. Bu güvercinlikler yamaca düzenli olarak konumlandırılmamıştır.														
KORUMA DURUMU	A İYİ B ORTA Cx FENA	TAŞIYICI YAPI	A Bx C	DIŞ YAPI	A B Cx	ÜST YAPI	A B Cx	İÇ YAPI	A B Cx	SÜSLEME ELEMENLARI	A B Cx	RUTUBET	A B Cx	YOK IZI VAR ÖNEMLİ
VAZİYET PLANI:														
														
FOTOĞRAF:														
														
GÖZLEMLER:														
Genel anlamda sağlam durumda bulunan güvercinliklerin bir kısmının baca kısımları tamamen çökmüş durumdadır.														
BUGÜNKİ SAHİBİ		BAKIMINDAN SORUMLU OLMASI GEREKEN KURULUŞ:												
Hazine		Mülkiyet Sahibi												
YAPILAN ONARIMLAR:														
Bazu güvercinlikler çimento esaslı malzeme ile sıvanmış ve formlarına müdahale edilmiştir.														
AYRINTILI TANIM:														
Kayseri Kültür Varlıklarını Koruma Bölge Kurulunun 24.02.2021 tarih ve 5019 sayılı kararı III. Derece Arkeolojik Sit alanı olarak belirlenen kadastro harici alanda toplamda 11 adet güvercinlik bulunmaktadır. Kuzey-güney doğrultuda uzanan vadinin batı yamacı üzerinde 8 adet güvercinlik bulunmaktadır. Bu güvercinlikler kesme taş malzemedен, yığma yapım tekniğiyle inşa edilmiştir. Yedi tanesinin planı önlü kare arkası daireseldir. Bir tanesi dikdörtgen planlıdır. I numaralı güvercinliğin önlü kare arkası dairesel olup baca kısmı yaklaşık 5 m uzunluğunda olup sağlam durumdadır. II numaralı güvercinliğin baca kısmı yaklaşık 3 m uzunluğunda olup baca kısmını sadece köşe beden duvarı ayaktadır. III numaralı güvercinlik dikdörtgen planlı olup baca bölümü yaklaşık 3 m yüksekliğinde ve sağlam durumdadır. IV numaralı güvercinliğin önlü kare arkası yuvarlak olup büyük bir bölümü sağlam durumdadır, fakat baca kısmında dökülmeler meydana gelmiştir. V numaralı güvercinliğin önlü kare, arkası yuvarlak olup yaklaşık 3 m yüksekliğinde baca kısmı bulunmaktadır. VI numaralı güvercinlik önlü kare, arkası yuvarlak olup 4 m yüksekliğinde bacası bulunmaktadır. Baca kısmı yer yer tahrip olmuştur. VII numaralı güvercinliğin bir kısmı tahrip olmuştur. Yedi numaralı güvercinlikte dâhil olmak üzere yuva kısımlarına girilememiştir. VIII numaralı güvercinliğin önlü kare, arkası yuvarlaktır. Genel manada sağlam durumda olan sekiz numaralı güvercinliğin baca kısmında tadilatlar görmüştür. Bu güvercinliğin yuva kısmına girilebilmiştir. Sürünerek girilen yuva kısmı dış etkenlerden korunabilmek için oldukça dar tutulmuştur. Yuvanın solundaki bölümde iki adet kaya mezarı bulunmaktadır. Yuva kısmının duvarlarında güvercinlerin dizildiği takalar mevcuttur. Güney cephede ise 3 adet güvercinlik bulunduğu tespit edilmiştir. Bu güvercinliklerden IX numara ile isimlendirilen güvercinlik önlü kare arka tarafı dairesel şekilde planlanmıştır. Yuva kısmına girilemeye güvercinlik sağlam durumdadır. X numara ile gösterilen güvercinliğin baca kısmının bir kısmı ayakta kalmış yuva bölümüne ise girilememiştir. XI numara ile gösterilen güvercinliğin kulesi (baca kısmı) tamamen yok olmuştur. Yuva kısmı günümüze ulaşmış olup içine girilememiştir.														
TEKNİK BİLGİLER														
ORJİNAL KULLANIMI: Güvercinlik														
BUGÜNKİ KULLANIMI: Güvercinlik														
ÖNERİLEN KULLANIMI: Güvercinlik														
HAZIRLAYANLAR: 14.12.2021														
İzzet GEZER Sanat Tarihçisi Nida EREN Şehir Plancısı														
YAYIN DİZİNİ:														
EKLER														
RAPOR X														
FOTOĞRAF X														
RÖLEVE PROJESİ														
RESTORASYON PROJESİ														
HARİTA (Kadastral) X														
KROKİ														
KİTABE														
VAKFIYE														
İMAR PLANI														
KONTROL EDEN: 14.12.2021														
Fatih ÇAPAR Müdür														
K.K.T.V.K.B.K. ONAYI														
NO.: 15.12.2021														
REVİZYON: .../.../2021														
K.K.T.V.K.B.K. KARARLARI														

Kayseri Kültür Varlıklarının  
Koruma Bölge Kurulunun  
15.12.2021/Gün ve 5674 Sayılı  
karar ekidir.



*[Handwritten signature and date]*



1 nolu güvercinlik



2 nolu güvercinlik




3 nolu güvercinlik



4 nolu güvercinlik




5 nolu güvercinlik




6 nolu güvercinlik



7 nolu güvercinlik




8 nolu güvercinlik




9 nolu güvercinlik



10 nolu güvercinlik



11 nolu güvercinlik





KAYSERİ İLİ, MELİKGAZI İLÇESİ, GÜZELKÖY MAHALLESİ  
KAYA OYMA MEKANLAR VE KAYA OYMA GÜVERCİNLİKLER  
3. DERECE ARKEOLOJİK SİT ALANI



1/2000



Koruma Bölge Kurulu Müdürü

