

**T.C.**  
**KÜLTÜR VE TURİZM BAKANLIĞI**  
Kayseri Kültür Varlıklarını Koruma Bölge Kurulu

**KARAR**

**Toplantı no ve tarih:** 341 - 17.12.2021  
**Karar no ve tarih :** 5707 - 17.12.2021

**Toplantı Yeri**  
**KAYSERİ**

Yozgat ili, Merkez, Darıacı Köyü sınırları içerisinde yer alan Kamu Orta Malı olan tapunun 116 ada, 164 nolu parselin bir kısmında yer alan “**Darıacı Köyü Tepe Üstü Yerleşim Alanı**”nın I. derece arkeolojik sit alanı olarak tescili konusunun değerlendirilmesine yönelik Koruma Bölge Kurulu Müdürlüğü uzmanlarının 22.10.2021 tarih, 1009239 sayılı yerinde inceleme raporu; alanın tescili konusuna yönelik Kültür ve Turizm Bakanlığı, Yatırım ve İşletmeler Genel Müdürlüğü’nün 27.10.2021 tarihli, 1850650; Yozgat Valiliği, İl Kültür ve Turizm Müdürlüğü, Müze Müdürlüğü’nün 02.11.2021 tarih, 1868460; DSİ 12. Bölge Müdürlüğü’nün 25.10.2021 tarih, 1689204; Tarım ve Orman Bakanlığı, 9. Bölge Müdürlüğü’nün 11.11.2021 tarih, 3319134; Kayseri Valiliği, Çevre ve Şehircilik İl Müdürlüğü’nün 25.10.2021 tarih, 2055651; Yozgat Valiliği, Çevre ve Şehircilik İl Müdürlüğü’nün 27.10.2021 tarih, 2071195; Yozgat Orman İşletme Müdürlüğü’nün 05.11.2021 tarih, 2669233 sayılı görüş yazıları ile Koruma Bölge Kurulu Müdürlüğü uzmanının 14.12.2021 tarih, 1100835 sayılı dosya inceleme raporu okundu, açıklamaları dinlendi, dosyasındaki bilgi ve belgeler incelendi, yapılan görüşme sonucunda;

Yozgat ili, Merkez, Darıacı Köyü sınırları içerisinde yer alan Kamu Orta Malı olan tapunun 116 ada, 164 nolu parselin bir kısmında yer alan “**Darıacı Köyü Tepe Üstü Yerleşim Alanı**”nın 2863 sayılı Kanunun 6. Maddesi kapsamına giren özellikler taşıdığı anlaşıldığından I. Derece Arkeolojik Sit alanı olarak tescil edilmesine;

- Bu doğrultuda hazırlanan kararımız eki sit fişi ile 1/2000 ölçekli koordinatlı kadastral haritanın uygun olduğuna,
- Yozgat ili, Merkez, Darıacı Köyü sınırları içerisinde yer alan Kamu Orta Malı olan tapunun 116 ada, 164 nolu parselin pafta, fen klasörü ve tapu kütüğü beyanlar hanesine “**bir kısmı I. derece arkeolojik sit alanıdır**” şerhlerinin ilgili tapu ve kadastro müdürlüklerince verilmesi ve işlem sonucuna ilişkin bilgi belgelerin Koruma Bölge Kurulu Müdürlüğüne bilgi amaçlı iletilmesine,
- Sit sınırları içerisinde Kültür ve Tabiat Varlıklarını Koruma Yüksek Kurulu’nun 05.11.1999 gün ve 658 sayılı ilke kararının I. derece arkeolojik sit alanlarına ilişkin 1. Maddesinde belirtilen Koruma ve Kullanma Koşullarının geçerli olduğuna,
- Sit alanına ilişkin ilgili kurumlar tarafından süresi içinde Koruma Amaçlı İmar Planı hazırlanmasına karar verildi.

**ASLI GİBİDİR**

AVRUPA KONSEYİ	DOĞAL VE KÜLTÜREL VARLIKLARI KORUMA ENVANTERİ	D.K.V.K.E	SİT	ENVANTER NO:	105
TÜRKİYE	KÜLTÜR VARLIKLARI VE MÜZELER GENEL MÜDÜRLÜĞÜ			HARİTA NO:	
İLİ: YOZGAT	İLÇESİ: MERKEZ	MAHALLE KÖYÜ: DARICI KÖYÜ	PAFTA:	KADASTRO:	
	Mevkii:			ADA:116	Parsel: 164

**ADI: DARICI KÖYÜ TEPE ÜSTÜ YERLEŞİMİ ALANI**

**GENEL TANIM:** Darıcı köy yerleşim alanının yaklaşık olarak 1300 metre güneydoğusunda yer almaktadır. Tepe üstü yerleşim oldukça dik eğimli, çevresine göre daha yüksek, sivri bir tepe üzerinde yer almaktadır. Tepelik alan yaklaşık olarak 150 metre yüksekliği sahip olup konik bir görünüm arz etmektedir. Tepenin güneybatı tarafında dere yatağı bulunmaktadır. Doğu tarafında tepe üstü yerleşim alanından daha yüksek tepeler bulunmaktadır. Alanın diğer yönlerinde ise tarım arazileri bulunmaktadır. Tepenin zirve kısmında ve batı yönünde yer alan düzlükte yaklaşık olarak 20 metre çapında bir oyuk yer almaktadır. Söz konusu oyukun muhtemelen su toplaması için yapılmış olduğu değerlendirilmektedir. Ancak mevcutta su bulunmamaktadır. Yerleşim alanı ve çevresinde yaptığımız yüzey incelemesinde amaç nitelikte birçok seramik parçalarına rastlanılmıştır. Söz konusu seramik parçalarının değerlendirilmesinde bu alanın tek evrelî bir yerleşim yeri olduğu kanaati oluşmuştur. Alanda rastlanan seramik malzeme örneklerinden Tunç Döneminde yerleşim gördüğü düşünülmektedir. Tepe üstü yerleşim alanında herhangi bir mimari kalıntıya rastlanılmamıştır.

**ŞİMDİKİ TEHLİKELER :** Kaçak kazı

**ŞİMDİKİ DURUM :** Beşeri ve doğal tahribata açıktır

**SİT POTANSİYELİ :** I. ARKEOLOJİK SİT ALANI

**KORUMA DERECESESİ :** I. (Birinci) DERECE ARKEOLOJİK SİT ALANI

**ŞİMDİKİ KORUMA :** Korumasız

**HAZIRLAYANLAR:** 22/10/2021

Sezai ARIK Arkeolog

Zeynep ÖZDEMİR Uzman

Özlem G. DEMİRCİ Harita Mühendisi

**ÖNERİLEN KORUMA :** 1/2000 Ölçekli Kadastral harita üzerinde işaretli olduğu şekliyle I. DERECE ARKEOLOJİK SİT ALANI olarak tescilli edilmesidir.

**KONTROL EDEN:** Fatih ÇAPAR 22/10/2021

Koruma Bölge Kurulu Müdürü

**YAYIN DİZİSİ :**

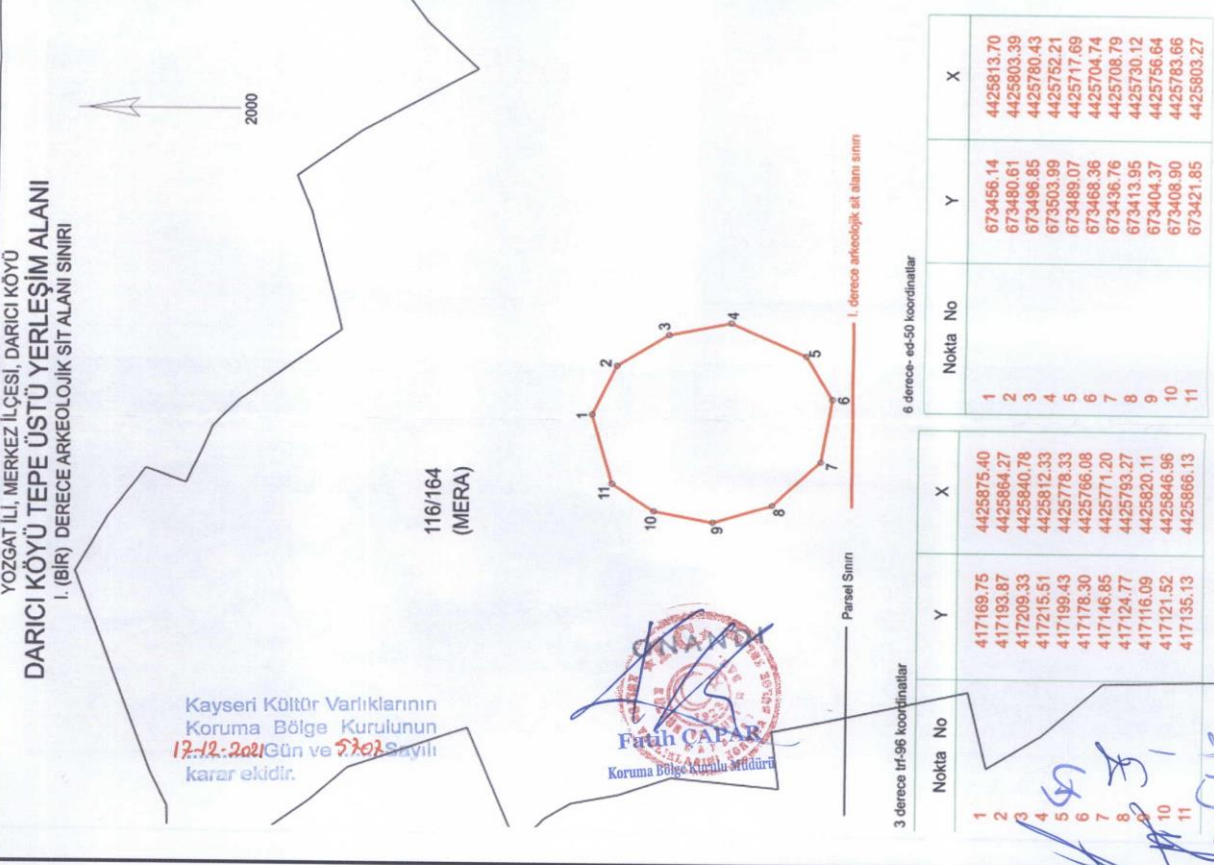
**K.K.V.K. B. K. KARARLARI**



**GÖZLEMLER :**

**REVİZYON**

**K.K.V.K.B.K. ONAYI :** 17/12/2021

**HARİTALAR, FOTOĞRAFLAR :**





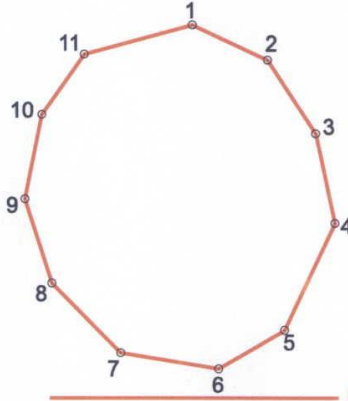
YOZGAT İLİ, MERKEZ İLÇESİ, DARICI KÖYÜ  
DARICI KÖYÜ TEPE ÜSTÜ YERLEŞİM ALANI  
I. (BİR) DERECE ARKEOLOJİK SİT ALANI SINIRI



116/164  
(MERA)



Kayseri Kültür Varlıklarının  
Koruma Bölge Kurulunun  
17-12-2021...Gün ve 5202.Sayılı  
kararıdır.



Parsel Sınırı

I. derece arkeolojik sit alanı sınırı

3 derece trf-96 koordinatlar

Nokta No	Y	X
1	417169.75	4425875.40
2	417193.87	4425864.27
3	417209.33	4425840.78
4	417215.51	4425812.33
5	417199.43	4425778.33
6	417178.30	4425766.08
7	417146.85	4425771.20
8	417124.77	4425793.27
9	417116.09	4425820.11
10	417121.52	4425846.96
11	417135.13	4425866.13

6 derece- ed-50 koordinatlar

Nokta No	Y	X
1	673456.14	4425813.70
2	673480.61	4425803.39
3	673496.85	4425780.43
4	673503.99	4425752.21
5	673489.07	4425717.69
6	673468.36	4425704.74
7	673436.76	4425708.79
8	673413.95	4425730.12
9	673404.37	4425756.64
10	673408.90	4425783.66
11	673421.85	4425803.27

NOT: Sit Alanı: Yozgat İli, Merkez İlçesi, Darıcı Köyünde yer alan 116 ada 164 parselin bir kısmında kalmaktadır.

3 derece itrf-96 koordinat sistemine göre hazırlanmıştır.