

T.C.
KÜLTÜR VE TURİZM BAKANLIĞI
Kayseri Kültür Varlıklarını Koruma Bölge Kurulu
KARAR

Toplantı no ve tarih: 341 - 17.12.2021

Karar no ve tarih : 5708 - 17.12.2021

Toplantı Yeri

KAYSERİ

Yozgat ili, Merkez, Darıcı Köyü, Yaylaoluk Mevkiinde bulunan özel mülkiyet ait olan tapunun 123 ada, 140, 141 ve 142 nolu parsellerin bir kısmında kalan alan içerisinde tespit edilen **“Yaylaoluk Mevkii Tümülüsleri (A-B)”**’nin I. derece arkeolojik sit alanı olarak tescili ve kaçak kazı konusunun değerlendirilmene ilişkin Koruma Bölge Kurulu Müdürlüğü uzmanlarının 22.10.2021 tarihli ve 1009337 sayılı yerinde inceleme raporu; alanın tescili konusuna yönelik Kültür ve Turizm Bakanlığı, Yatırım ve İşletmeler Genel Müdürlüğü’nün 27.10.2021 tarihli, 1850650; Enerji ve Tabii Kaynaklar Bakanlığı, Maden ve Petrol İşleri Genel Müdürlüğü’nün 01.11.2021 tarih, 2021336628; Yozgat Valiliği, İl Kültür ve Turizm Müdürlüğü, Müze Müdürlüğü’nün 02.11.2021 tarih, 1868460; DSİ 12. Bölge Müdürlüğü’nün 25.10.2021 tarih, 1689204; Tarım ve Orman Bakanlığı, 9. Bölge Müdürlüğü’nün 11.11.2021 tarih, 3319134; Kayseri Valiliği, Çevre ve Şehircilik İl Müdürlüğü’nün 25.10.2021 tarih, 2055651; Yozgat Valiliği, Çevre ve Şehircilik İl Müdürlüğü’nün 27.10.2021 tarih, 2071195; Yozgat Orman İşletme Müdürlüğü’nün 05.11.2021 tarih, 2669233 sayılı kurum görüş yazıları ile Koruma Bölge Kurulu Müdürlüğü uzmanının 14.12.2021 tarih, 1100860 sayılı dosya inceleme raporu okundu, açıklamaları dinlendi, dosyasındaki bilgi ve belgeler incelendi, yapılan görüşme sonucunda;

Yozgat ili, Merkez, Darıcı Köyü, Yaylaoluk Mevkiinde bulunan özel mülkiyet ait olan tapunun 123 ada, 140, 141 ve 142 nolu parsellerin bir kısmında kalan alan içerisinde tespit edilen **“Yaylaoluk Mevkii Tümülüsleri (A-B)”**’nin 2863 sayılı Kanunun 6. Maddesi kapsamına giren özellikler taşıdığı anlaşıldığından I. Derece Arkeolojik Sit alanı olarak tescil edilmesine;

- Bu doğrultuda hazırlanan kararımız eki sit fişi ile 1/2000 ölçekli koordinatlı kadastral haritanın uygun olduğuna,
- Sit sınırlarının bir kısmının kaldığı, Darıcı Köyünde bulunan özel mülkiyet ait olan tapunun 123 ada, 140, 141 ve 142 nolu parsellerin pafta, fen klasörü ve tapu kütüğü beyanlar hanesine **“Bir kısmı I. Derece arkeolojik sit alanıdır.”** Şerhinin ilgili tapu ve kadastro müdürlüklerince verilmesine,
- Sit alanı sınırları içinde kalan taşınmaza yönelik Kültür ve Tabiat Varlıklarını Koruma Yüksek Kurulu’nun 05/11/1999 tarih ve 658 sayılı ilke kararının I. derece arkeolojik sit alanlarına ilişkin 1. Maddesinde belirtilen Koruma ve Kullanma Koşullarının geçerli olduğuna,
- Sit alanına ilişkin ilgili kurumlar tarafından süresi içinde Koruma Amaçlı İmar Planı hazırlanması gerektiğine,
- Tümülüslerde kaçak kazı yapılması suretiyle 2863 sayılı Kanuna muhalefet edenler hakkında suç duyurusunda bulunulmasına, kaçak kazı çukurunun adli makamların uygun görüşü alındıktan sonra ilgili Müze Müdürlüğü denetiminde, ilgili yerel yönetimlerce ivedilikle kapatılmasına ve uygulama sonucuna ilişkin bilgi belgelerin Koruma Bölge Kurulu Müdürlüğüne bilgi amaçlı iletilmesine, sit alanının korunmasına yönelik belli aralıklarla kolluk kuvvetlerince kontrolünün sağlanmasına karar verildi.

ASLI GİBİDİR

AVRUPA KONSEYİ	DOĞAL VE KÜLTÜREL VARLIKLARI KORUMA ENVANTERİ	D.K.V.K.E	SİT	ENVANTER NO: 106
TÜRKİYE	KÜLTÜR VARLIKLARI VE MÜZELER GENEL MÜDÜRLÜĞÜ			HARİTA NO:
İLİ: YOZGAT	İLÇESİ: MERKEZ	MAHALLE KÖYÜ: DARICI KÖYÜ	KADASTRO:	Parsel: 140, 141 VE 142
		Mevkii: Yaylaoluk Mevkii		
ADI: Yaylaoluk Mevkii Tümülüsleri (A-B)			ADA: 123	

GENEL TANIM: Tümülüsler Darıcı köy yerleşim alanının güneybatı yönünde bulunan tepenin zirve kısmında, yerleşim alanının yaklaşık olarak 1600 metre güneybatısında bulunmaktadır. Tümülüslerin bulunduğu alan yüksek bir tepenin zirve kısmında bulunmakta olup tepenin üst kısmı düz bir arazi yapısına sahiptir. Bahse konu 2 adet Tümülüse Yaylaoluk Mevkii Tümülüsleri (A-B) olarak adlandırılmış olup 123 ada, 140 nolu parselin kuzeyinde yer alan Tümülüs, **Tümülüse (A)** olarak belirtilmiştir. Tümülüs (A) yaklaşık olarak 20 metre çapında ve 15 metre yüksekliğindedir. Tümülüsün etrafı tarım arazileri ile çevrilidir. Yiğirma toprak malzeme ile oluşturulan Tümülüs'ün üzerinde ve etrafta herhangi bir mimari kalıntıya veya kemik parçalarına, seramik parçalarına rastlanılmamıştır. **Tümülüs (B):** Tümülüs (A)'nın yaklaşık olarak 100 metre kuzeyinde bulunmaktadır. 123 ada, 142 nolu parselin güney ucunda yer almaktadır. Tümülüs yaklaşık olarak 10 metre çapında ve 7 metre yüksekliğindedir. Yiğirma toprak malzeme ile oluşturulmuştur. Tümülüs'ün üzerinde güney yönünde yaklaşık olarak 1 metre eninde, 2 metre uzunluğunda kaçak kazı çukuru bulunmaktadır. Kaçak kazı çukuru içerisinde herhangi bir kemik parçalarına rastlanılmamıştır.

ŞİMDİKİ TEHLİKELER: Kaçak kazı

ŞİMDİKİ DURUM: Beşeri ve doğal tahribata açıktır

SİT POTANSİYELİ: I. ARKEOLOJİK SİT ALANI

KORUMA DERECESESİ: I. (Birinci) DERECE ARKEOLOJİK SİT ALANI

ŞİMDİKİ KORUMA: Korumasız

HAZIRLAYANLAR: 22.10/2021

Sezai ARIK Arkeolog

Zeynep ÖZDEMİR Uzman

Özlem G. DEMİRCİ Harita Mühendisi

ÖNERİLEN KORUMA: 1/2000 Ölçekli Kadastral harita üzerinde işaretli olduğu şekliyle I. DERECE ARKEOLOJİK SİT ALANI olarak tescilli edilmesi.

KONTROL EDEN: Fatih ÇAPAR 22.10/2021

Koruma Bölge Kurulu Müdürü

YAYIN DİZİSİ:

K.K.V.K. B. K. KARARLARI

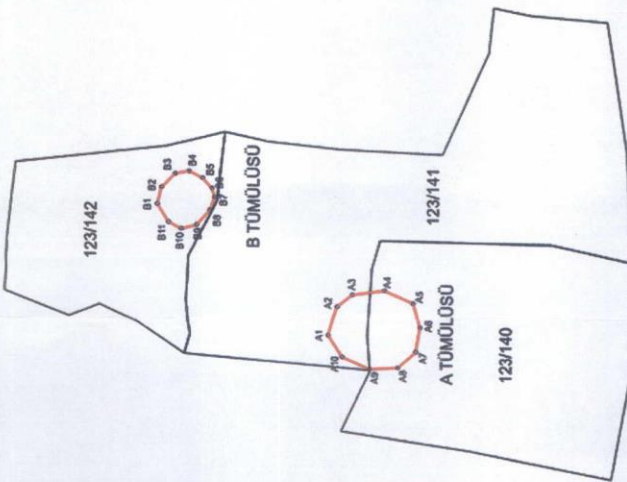
GÖZLEMLER:

REVİZYON

K.K.V.K.B.K. ONAYI: 22.10/2021

HARİTALAR, FOTOĞRAFLAR:

YOZGAT İLİ, MERKEZ İLÇESİ, DARICI KÖYÜ, YAYLAOLUK MEVKİİ
YAYLAOLUK MEVKİİ TÜMÜLÜSLERİ A-B
I. (BİR) DERECE ARKEOLOJİK SİT ALANI SINIRI







Kayseri Kültür Varlıklarının
Koruma Bölge Kurulunun
17-12-2021...Gün ve 1788 Sayılı
karar ektidir.

ONANDI
Fatih ÇAPAR
Koruma Bölge Kurulu Müdürü

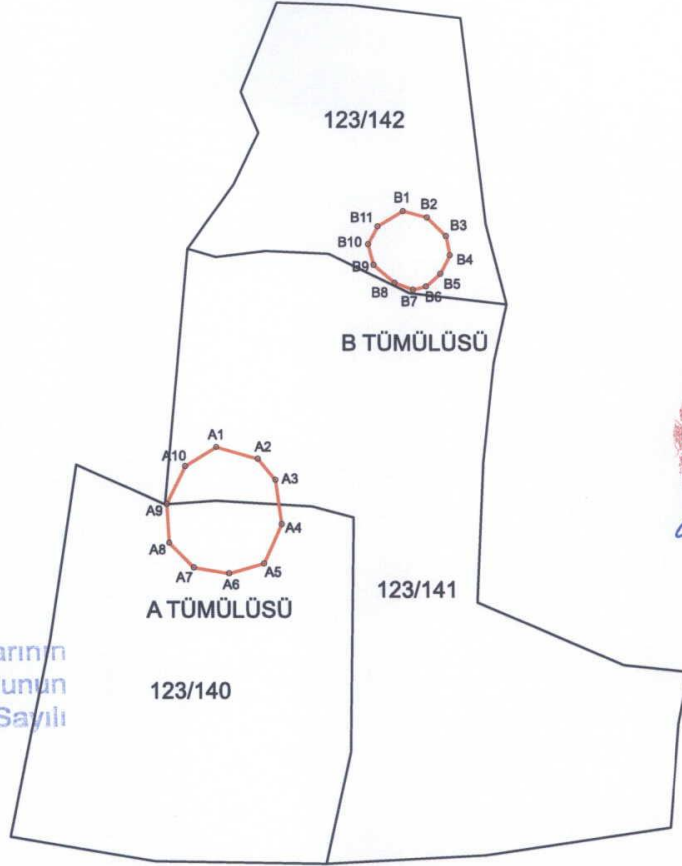
I. derece arkeolojik sit alanı sınırı

Parsel Sınırı

3 derece trif-96 koordinatlar		6 derece ed-50 koordinatlar		
Nokta No	Y	X	Nokta No	
A1	414603.53	4428317.00	A1	670876.81
A2	414618.22	4428313.34	A2	670886.62
A3	414621.59	4428306.99	A3	670885.20
A4	414623.54	4428293.57	A4	670897.60
A5	414618.17	4428281.62	A5	670892.64
A6	414607.47	4428278.64	A6	670882.04
A7	414598.70	4428280.40	A7	670871.22
A8	414598.13	4428281.96	A8	670863.41
A9	414588.40	4428286.67	A9	670862.28
A10	414594.01	4428311.14	A10	670867.50
B1	414660.69	4428386.84	B1	670931.52
B2	414668.01	4428386.88	B2	670936.90
B3	414673.66	4428381.27	B3	670944.94
B4	414675.68	4428375.42	B4	670946.35
B5	414672.16	4428365.90	B5	670943.62
B6	414667.78	4428365.90	B6	670939.36
B7	414663.60	4428364.86	B7	670935.43
B8	414658.15	4428366.98	B8	670929.72
B9	414651.66	4428372.49	B9	670923.04
B10	414649.95	4428378.83	B10	670921.12
B11	414652.88	4428384.20	B11	670923.67
			X	4428242.39
			Y	4428240.66
			X	4428235.27
			Y	4428229.46
			X	4428223.75
			Y	4428219.71
			X	4428218.53
			Y	4428210.46
			X	4428205.75
			Y	4428202.03
			X	4428237.49



YOZGAT İLİ, MERKEZ İLÇESİ, DARICI KÖYÜ, YAYLAOLUK MEVKİİ
YAYLAOLUK MEVKİİ TÜMÜLÜSLERİ A-B
I. (BİR) DERECE ARKEOLOJİK SİT ALANI SINIRI



Kayseri Kültür Varlıklarının
Koruma Bölge Kurulunun
17-12-2021...Gün ve 5708 Sayılı
karar ekidir.

Parsel Sınırı

I. derece arkeolojik sit alanı sınırı

3 derece trf-96 koordinatlar

Nokta No	Y	X
A1	414603.53	4426317.00
A2	414616.22	4426313.34
A3	414621.59	4426306.99
A4	414623.54	4426293.57
A5	414618.17	4426281.62
A6	414607.47	4426278.64
A7	414596.70	4426280.40
A8	414589.13	4426287.96
A9	414588.40	4426299.67
A10	414594.01	4426311.14

6 derece- ed-50 koordinatlar

Nokta No	Y	X
A1	670876.81	4426168.68
A2	670889.62	4426165.45
A3	670895.20	4426159.29
A4	670897.60	4426145.94
A5	670892.64	4426133.81
A6	670882.04	4426130.48
A7	670871.22	4426131.87
A8	670863.41	4426139.18
A9	670862.28	4426150.86
A10	670867.50	4426162.50

Nokta No	Y	X
B1	414660.69	4426388.84
B2	414668.01	4426386.88
B3	414673.86	4426381.27
B4	414675.08	4426375.42
B5	414672.16	4426369.80
B6	414667.76	4426365.90
B7	414663.80	4426364.86
B8	414658.15	4426366.98
B9	414651.66	4426372.49
B10	414649.95	4426378.83
B11	414652.88	4426384.20

Nokta No	Y	X
B1	670931.52	4426242.39
B2	670938.90	4426240.68
B3	670944.94	4426235.27
B4	670946.35	4426229.46
B5	670943.62	4426223.75
B6	670939.36	4426219.71
B7	670935.43	4426218.53
B8	670929.72	4426220.46
B9	670923.04	4426225.75
B10	670921.12	4426232.03
B11	670923.87	4426237.49

NOT: Sit Alanı: Yozgat ili, Merkez ilçesi, Darıcı Köyünde yer alan 123 ada 140, 141 ve 142 parsellerin bir kısmında kalmaktadır.

3 derece trf-96 koordinat sistemine göre hazırlanmıştır.