

T.C.
KÜLTÜR VE TURİZM BAKANLIĞI
Kayseri Kültür Varlıklarını Koruma Bölge Kurulu
KARAR

Toplantı no ve tarih: 341 - 17.12.2021
Karar no ve tarih : 5711 - 17.12.2021

Toplantı Yeri
KAYSERİ

Yozgat İli, Sorgun ilçesi, İsefakılı Köyü, Çınar Mevkiinde yer alan Kamu Orta Malına ait 102 ada, 48 nolu parselin bir kısmı üzerinde tespit edilen **“Çınarlı Mevkii Tümülsü (I)”**in I. derece arkeolojik sit alanı olarak tescili ve kaçak kazı konusunun değerlendirilmesine yönelik Koruma Bölge Kurulu Müdürlüğü uzmanlarının 22.10.2021 tarihli ve 1009312 sayılı yerinde inceleme raporu, alanın tescili konusuna yönelik Kültür ve Turizm Bakanlığı, Yatırım ve İşletmeler Genel Müdürlüğünün 26.10.2021 tarihli, 1850770; Enerji ve Tabii Kaynaklar Bakanlığı, Maden ve Petrol İşleri Genel Müdürlüğünün 01.11.2021 tarih, 2021336627; Yozgat Valiliği, İl Kültür ve Turizm Müdürlüğü, Müze Müdürlüğünün 03.11.2021 tarih, 1871061; Tarım ve Orman Bakanlığı, DSİ 12. Bölge Müdürlüğünün 25.10.2021 tarih, 1689145; Kayseri Valiliği, Çevre ve Şehircilik İl Müdürlüğünün 26.10.2021 tarih, 2072488; Yozgat Valiliği, Çevre ve Şehircilik İl Müdürlüğünün 27.10.2021 tarih, 2078302; Yozgat Valiliği, İl Tarım ve Orman Müdürlüğünün 27.10.2021 tarih, 3196442; Tarım ve Orman Bakanlığı, 9. Bölge Müdürlüğünün 11.11.2021 tarih, 3319203; Yozgat Orman İşletme Müdürlüğünün 05.11.2021 tarih, 2667818 sayılı kurum görüş yazıları ile Koruma Bölge Kurulu Müdürlüğü uzmanının 14.12.2021 tarih, 1100579 sayılı dosya inceleme raporu okundu, açıklamaları dinlendi, dosyasındaki bilgi ve belgeler incelendi, yapılan görüşme sonucunda;

Yozgat İli, Sorgun ilçesi, İsefakılı Köyü, Çınar Mevkiinde yer alan Kamu Orta Malına ait 102 ada, 48 nolu parselin bir kısmı üzerinde tespit edilen **“Çınarlı Mevkii Tümülsü (I)”**in 2863 sayılı Kanunun 6. Maddesi kapsamına giren özellikler taşıdığı anlaşıldığından I. Derece Arkeolojik Sit alanı olarak tescil edilmesine;

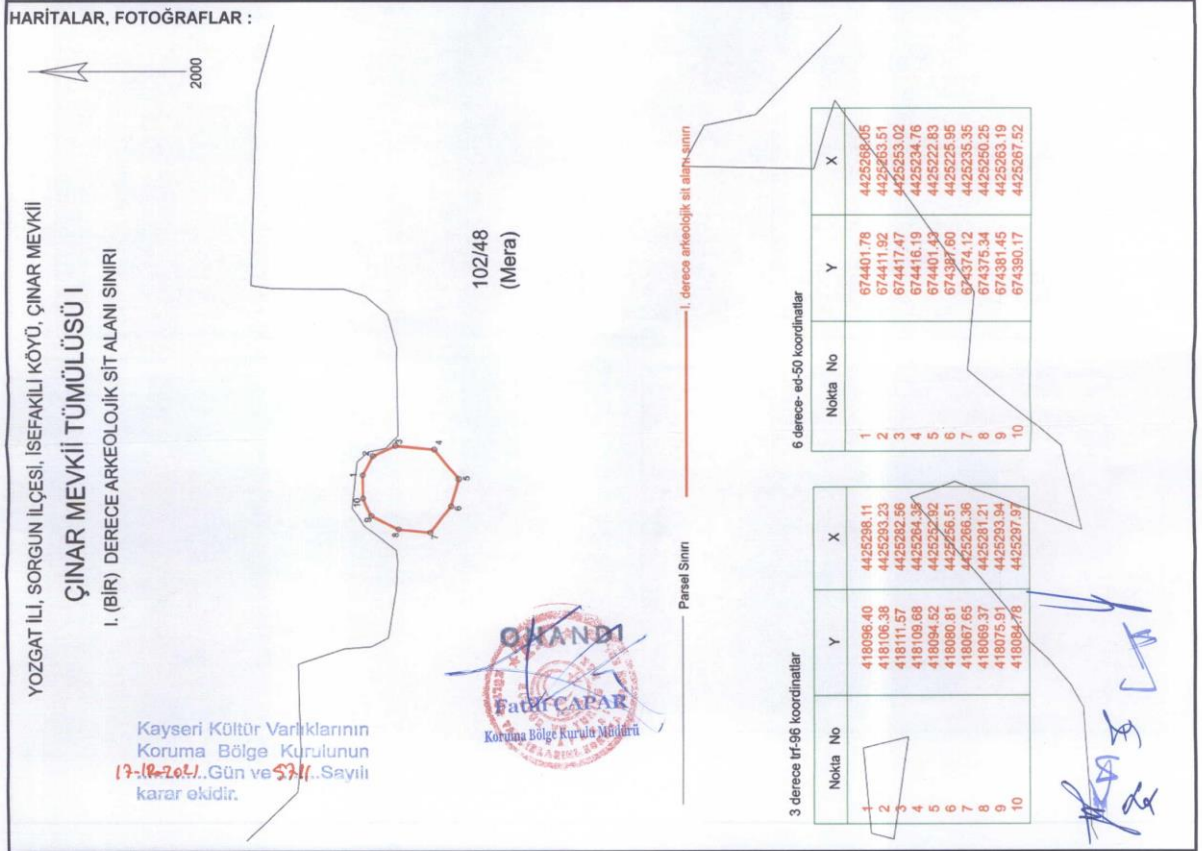
- Bu doğrultuda hazırlanan kararımız eki sit fişi ile 1/2000 ölçekli koordinatlı kadastral haritanın uygun olduğuna,
- Yozgat İli, Sorgun ilçesi, İsefakılı Köyünde bulunan 102 ada, 48 nolu parsellin pafta, fen klasörü ve tapu kütüğü beyanlar hanesine **“bir kısmı I . Derece Arkeolojik sit alanıdır”** şerhinin ilgili Tapu ve Kadastro Müdürlüklerince 13.03.2012 tarih ve 28232 sayılı Resmi Gazetede yayımlanarak yürürlüğe giren “Korunması Gerekli Taşınmaz Kültür Varlıklarının ve Sitlerin Tespit ve Tescili Hakkında Yönetmelik” gereği verilmesine, işlem sonucuna ilişkin bilgi ve belgelerin bilgi amaçlı Koruma Bölge Kurulu Müdürlüğüne iletilmesine,
- Sit alanı sınırları içinde kalan taşınmazlara yönelik Kültür ve Tabiat Varlıklarını Koruma Yüksek Kurulu’nun 05/11/1999 tarih ve 658 sayılı ilke kararının I. derece arkeolojik sit alanlarına ilişkin 1. Maddesinde belirtilen Koruma ve Kullanma Koşullarının geçerli olduğuna,
- Sit alanına ilişkin ilgili kurumlar tarafından süresi içinde Koruma Amaçlı İmar Planı hazırlanmasına,
- Tümülsüste kaçak kazı yapılması suretiyle 2863 sayılı Kanuna muhalefet edenler hakkında suç duyurusunda bulunulmasına, kaçak kazı çukurunun adli makamların uygun görüşü alındıktan sonra ilgili Müze Müdürlüğü denetiminde, ilgili yerel yönetimlerce ivedilikle kapatılmasına ve uygulama sonucuna ilişkin bilgi belgelerin Koruma Bölge Kurulu Müdürlüğüne bilgi amaçlı iletilmesine,




ASLI GİBİDİR

- Sit alanında daha fazla tahribata neden olunmaması için alanın belli aralıklarla kolluk kuvvetlerince kontrolünün sađlanmasına karar verildi.

ASLI GİBİDİR

AVRUPA KONSEYİ	DOĞAL VE KÜLTÜREL VARLIKLARI KORUMA ENVANTERİ	D.K.V.K.E	SİT	ENVANTER NO: 102
TÜRKİYE	KÜLTÜR VARLIKLARI VE MÜZELER GENEL MÜDÜRLÜĞÜ			HARİTA NO:
İL: YOZGAT	İLÇESİ: SORGUN	MAHALLE KÖYÜ: İSAFAKILI KÖYÜ		KADASTRO:
		Mevkii: Çınar Mevkii		PAFTA:
ADI: Çınar Mevkii Tümülsü I			ADA: 102	Parsel: 48
GENEL TANIM: Tümülsü İsafakılı köyünün yaklaşık olarak 2 km kuzeyinde, Darıcı Köy yerleşiminin yaklaşık 2800 metre doğusunda, 102 ada, 48 nolu parsel kuzeyinde, 102 ada, 11 nolu parsellin doğusunda yer almaktadır. Tümülsün bulunduğu alan yüksek bir tepenin zirve kısmında yer almakta olup tepenin etrafı tarım arazileri ile çevrilidir. Tepenin üst kısmın düz bir şekilde ve genel olarak toprak bir yapıya sahiptir. Tümüls yaklaşık olarak 25 metre çapında ve 10 metre yüksekliğindedir. Yığma toprak malzeme ile oluşturulan Tümüls'ün üzerinde doğu yönünde yaklaşık olarak 2 metre eninde, 8 metre uzunluğunda, 1,80-2 metre arasında değişen derinliğinde kaçak kazı çukuru bulunmaktadır. Kaçak kazı çukurunda ve etrafta herhangi bir mimar kalıntıya veya kemik ve seramik parçalarına rastlanılmamıştır.				
ŞİMDİKİ TEHLİKELER :Kaçak kazı				
ŞİMDİKİ DURUM :Beşeri ve doğal tahribata açıktır				
SİT POTANSİYELİ : I. ARKEOLOJİK SİT ALANI			KORUMA DERECEŞİ : I. (Birinci) DERECE ARKEOLOJİK SİT ALANI	
ŞİMDİKİ KORUMA : Korumasız			HAZIRLAYANLAR: 27/10/2021 Sezal ARIK Arkeolog Zeynep ÖZDEMİR Uzman Özlem G. DEMİRCİ Harita Mühendisi	
ÖNERİLEN KORUMA :1/2000 Ölçekli Kadastral harita üzerinde işaretli olduğu şekilde I. DERECE ARKEOLOJİK SİT ALANI olarak tescilli edilmesi.			KONTROL EDEN: Fatih ÇAPAR 22/10/2021 Koruma Bölge Kurulu Müdürü	
YAYIN DİZİSİ :			K.K.V.K. B. K. KARARLARI	
GÖZLEMLER :			REVİZYON K.K.V.K.B.K. ONAYI: 17/12/2021	

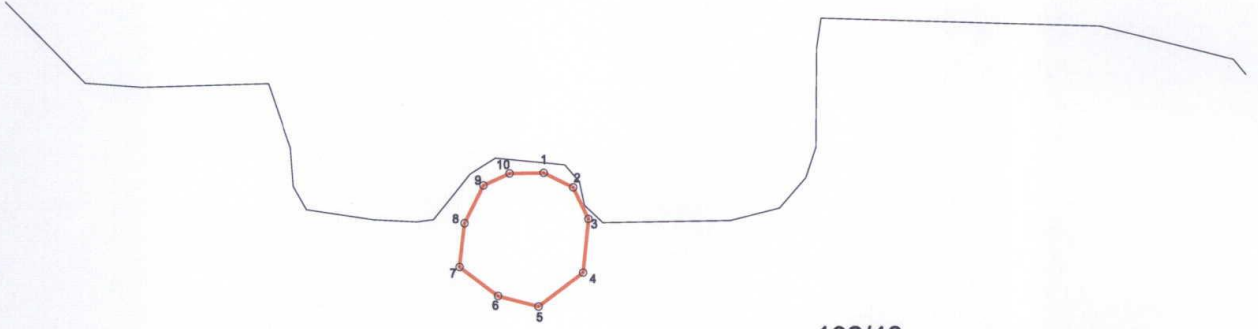




YOZGAT İLİ, SORGUN İLÇESİ, İSEFAKILI KÖYÜ, ÇINAR MEVKİLİ

ÇINAR MEVKİLİ TÜMÜLÜSÜ I

I. (BİR) DERECE ARKEOLOJİK SİT ALANI SINIRI



102/48
(Mera)



Parsel Sınırı

I. derece arkeolojik sit alanı sınırı

3 derece itrf-96 koordinatlar

Nokta No	Y	X
1	418096.40	4425298.11
2	418106.38	4425293.23
3	418111.57	4425282.56
4	418109.68	4425264.35
5	418094.52	4425252.92
6	418080.81	4425256.51
7	418067.65	4425266.36
8	418069.37	4425281.21
9	418075.91	4425293.94
10	418084.78	4425297.97

6 derece- ed-50 koordinatlar

Nokta No	Y	X
1	674401.78	4425268.05
2	674411.92	4425263.51
3	674417.47	4425253.02
4	674416.19	4425234.76
5	674401.43	4425222.83
6	674387.60	4425225.95
7	674374.12	4425235.35
8	674375.34	4425250.25
9	674381.45	4425263.19
10	674390.17	4425267.52

Kayseri Kültür Varlıklarının
Koruma Bölge Kurulunun
17-12-2021...Gün ve 7241...Sayılı
kararıdır.

NOT: Sit Alanı: Yozgat İl, Sorgun İlçesi, İsefakılı Köyü, 102 ada 48 parselin bir kısmında kalmaktadır.

3 derece itrf-96 koordinat sistemine göre hazırlanmıştır.