

**T.C.**  
**KÜLTÜR VE TURİZM BAKANLIĞI**  
Kayseri Kültür Varlıklarını Koruma Bölge Kurulu

**KARAR**

**Toplantı no ve tarih:** 341 - 17.12.2021  
**Karar no ve tarih :**5712 - 17.12.2021

**Toplantı Yeri**  
**KAYSERİ**

Yozgat İli, Sorgun ilçesi, İsefakılı Köyü, Çınar Mevkiinde yer alan özel mülkiyet adına kayıtlı, tapunun 102 ada, 2 parselin bir kısmı ile Kamu Orta Malına ait 102 ada, 48 nolu parselin bir kısmı üzerinde tespit edilen “**Çınar Mevkii Tümülsü (II)**”nün I. derece arkeolojik sit alanı olarak tescili ve kaçak kazı konusunun değerlendirilmesine yönelik Koruma Bölge Kurulu Müdürlüğü uzmanlarının 26.10.2021 tarih ve 1013715 sayılı yerinde inceleme raporu, alanın tescili konusuna yönelik Kültür ve Turizm Bakanlığı, Yatırım ve İşletmeler Genel Müdürlüğünün 26.10.2021 tarih, E.1852588 sayılı, Kayseri Valiliği Çevre ve Şehircilik İl Müdürlüğünün 27.10.2021 tarih, E.2079602 sayılı, Devlet Su İşleri 12. Bölge Müdürlüğünün 27.10.2021 tarih, E.1697900 sayılı, Yozgat Valiliği, İl Tarım ve Orman Müdürlüğünün 27.10.2021 tarih, E.3196442 sayılı, Kayseri Valiliği Çevre ve Şehircilik İl Müdürlüğünün 27.10.2021 tarih, E.2079602 sayılı, Yozgat Valiliği Çevre ve Şehircilik İl Müdürlüğünün 28.10.2021 tarih, E.2090050 sayılı, Yozgat İl Kültür ve Turizm Müdürlüğü Müze Müdürlüğünün 02.11.2021 tarih, E.1868269 sayılı, Enerji ve Tabii Kaynaklar Bakanlığı, Maden ve Petrol İşleri Genel Müdürlüğünün 08.11.2021 tarih, E.2021342579 sayılı, Kayseri Orman Bölge Müdürlüğü, İzin ve İrtifak Şube Müdürlüğünün 10.11.2021 tarih, E.2718568 sayılı, Tarım ve Orman Bakanlığı 9. Bölge Müdürlüğünün 08.12.2021 tarih, E.3650286 sayılı kurum görüş yazısı ile Koruma Bölge Kurulu Müdürlüğü uzmanının 15.12.2021 tarih, 1102468 sayılı dosya inceleme raporu okundu, açıklamaları dinlendi, dosyasındaki bilgi ve belgeler incelendi, yapılan görüşme sonucunda;

Yozgat İli, Sorgun ilçesi, İsefakılı Köyü, Çınar Mevkiinde yer alan özel mülkiyet adına kayıtlı, tapunun 102 ada, 2 parselin bir kısmı ile Kamu Orta Malına ait 102 ada, 48 nolu parselin bir kısmı üzerinde tespit edilen “**Çınar Mevkii Tümülsü (II)**”nün 2863 sayılı Kanunun 6. Maddesi kapsamına giren özellikler taşıdığı anlaşıldığından I. Derece Arkeolojik Sit alanı olarak tescil edilmesine,

- Bu doğrultuda hazırlanan kararımız eki sit fişi ile 1/2000 ölçekli koordinatlı kadastral haritanın uygun olduğuna,
- Yozgat İli, Sorgun ilçesi, İsefakılı Köyünde bulunan 102 ada, 2 ve 48 parsellerin pafta, fen klasörü ve tapu kütüğü beyanlar hanesine “**bir kısmı I . Derece Arkeolojik sit alanıdır**” şerhinin ilgili Tapu ve Kadastro Müdürlüklerince 13.03.2012 tarih ve 28232 sayılı Resmi Gazetede yayımlanarak yürürlüğe giren “Korunması Gerekli Taşınmaz Kültür Varlıklarının ve Sitlerin Tespit ve Tescili Hakkında Yönetmelik” gereği verilmesine, işlem sonucuna ilişkin bilgi ve belgelerin bilgi amaçlı Koruma Bölge Kurulu Müdürlüğüne iletilmesine,
- Sit alanı sınırları içinde kalan taşınmazlara yönelik Kültür ve Tabiat Varlıklarını Koruma Yüksek Kurulu’nun 05/11/1999 tarih ve 658 sayılı ilke kararının I. derece arkeolojik sit alanlarına ilişkin 1. Maddesinde belirtilen Koruma ve Kullanma Koşullarının geçerli olduğuna,
- Sit alanına ilişkin ilgili kurumlar tarafından süresi içinde Koruma Amaçlı İmar Planı hazırlanmasına,

**ASLI GİBİDİR**

- Tmlste kaak kazı yapılması suretiyle 2863 sayılı Kanuna muhalefet edenler hakkında su duyurusunda bulunulmasına, kaak kazı ukurunun adli makamların uygun gr alındıktan sonra ilgili Mze Mdrlg denetiminde, yerel ynetimlerce ivedilikle kapatılmasına ve uygulama sonucuna ilikin bilgi belgelerin Koruma Blge Kurulu Mdrlgne bilgi amalı iletilmesine,
- Sit alanında daha fazla tahribata neden olunmaması iin alanın belli aralıklarla kolluk kuvvetlerince kontrolnn saėlanmasına karar verildi.

**ASLI GİBİDİR**

AVRUPA KONSEYİ	DOĞAL VE KÜLTÜREL VARLIKLARI KORUMA ENVANTERİ	D.K.V.K.E	SİT	ENVANTER NO: 103
TÜRKİYE	KÜLTÜR VARLIKLARI VE MÜZELER GENEL MÜDÜRLÜĞÜ			HARİTA NO:
İLİ: YOZGAT	İLÇESİ: SORGUN	MAHALLE KÖY: İSEFAKILI KÖYÜ	KADASTRO:	Parsel: 2 ve 48
		Mevkii: Çınar Mevkii		
ADI: ÇINAR MEVKİİ TÜMÜLÜSÜ (II)			ADA: 102	

**GENEL TANIM:** Tümülüs İsefakılı Köyü'nün yaklaşık olarak 2 km kuzeyinde, Darıcı Köy yerleşiminin yaklaşık 2700 metre doğusunda yer almaktadır. Tümülüsün bulunduğu alan, yüksek bir tepenin zirve kısmında yer almakta olup, Tümülüs çevresine hakim bir konumdadır. Tümülüsün bulunduğu tepenin etrafı tarım arazileri ile çevrilidir. Tepenin üst kısmı düzlük ve toprak bir yapıya sahiptir. Tümülüs "Çınar Mevkii Tümülüsü (II)" olarak adlandırılmış olup, yaklaşık olarak 25 metre çapında ve 10 metre yüksekliğindedir. Yığılma toprak malzeme ile oluşturulan Tümülüsün üzerinde farklı derinliklerde birkaç adet kaçak kazı çukuru açılmıştır. Bunlardan özellikle güney yönündeki kaçak kazılarda yaklaşık 5 metre derinliğine kadar inilmiş olup, bu kazılar neticesinde, tümülüsün mezar odası açılmış ve mezar odasının düzgün kesme taş duvarları açığa çıkarılmıştır. Mezar odasının üst örtüsü tonozlu olup, odanın derinliği yaklaşık 2 metredir. Mezar odasına ait kesme taş bloklar kazı alanı çevresinde dağınık vaziyette olup, kaçak kazı alanlarında herhangi bir taşınır kültür varlığına rastlanmamıştır.

**ŞİMDİKİ TEHLİKELER:** Kaçak kazı

**ŞİMDİKİ DURUM:** Beşeri ve doğal tahribata açıktır

**SİT POTANSİYELİ:** I. ARKEOLOJİK SİT ALANI

**KORUMA DERECE:** I. (Birinci) DERECE ARKEOLOJİK SİT ALANI

**ŞİMDİKİ KORUMA:** Korumasız

**HAZIRLAYANLAR:** 26/10/2021

Sezai ARIK Arkeolog

Zeynep ÖZDEMİR Uzman

Özlem G. DEMİRCİ Harita Mühendisi

**ÖNERİLEN KORUMA:** 1/2000 Ölçekli Kadastral harita üzerinde işaretli olduğu şekliyle I. DERECE ARKEOLOJİK SİT ALANI olarak tescili edilmesi.

**KONTROL EDEN:** Alper YILDIZ 26/10/2021

Koruma Bölge Kurulu Müdürü V.

**YAYIN DİZİSİ:**

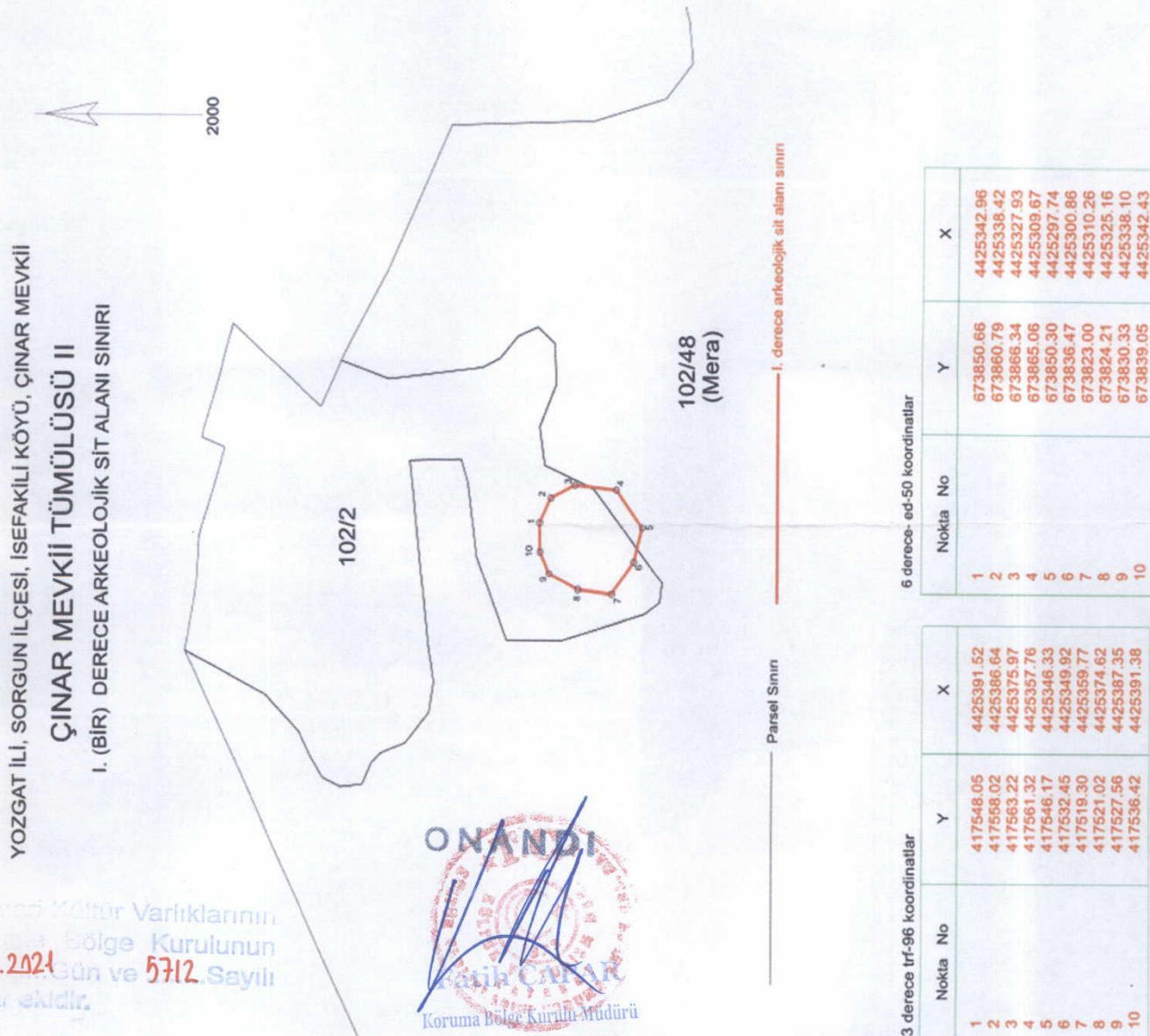
**K.K.V.K. B. K. KARARLARI**

**GÖZLEMLER:**

**REVİZYON**

**K.K.V.K.B.K. ONAYI:** 17.12.2021

**HARİTALAR, FOTOĞRAFLAR:**






Yozgat Kültür Varlıklarının Koruma Bölge Kurulunun 17.12.2021 Gün ve 5712 Sayılı Kararı ile onay edilmiştir.

**ONAYI**  
Koruma Bölge Kurulu Müdürü

3 derece İrf-96 koordinat sistemine göre hazırlanmıştır.

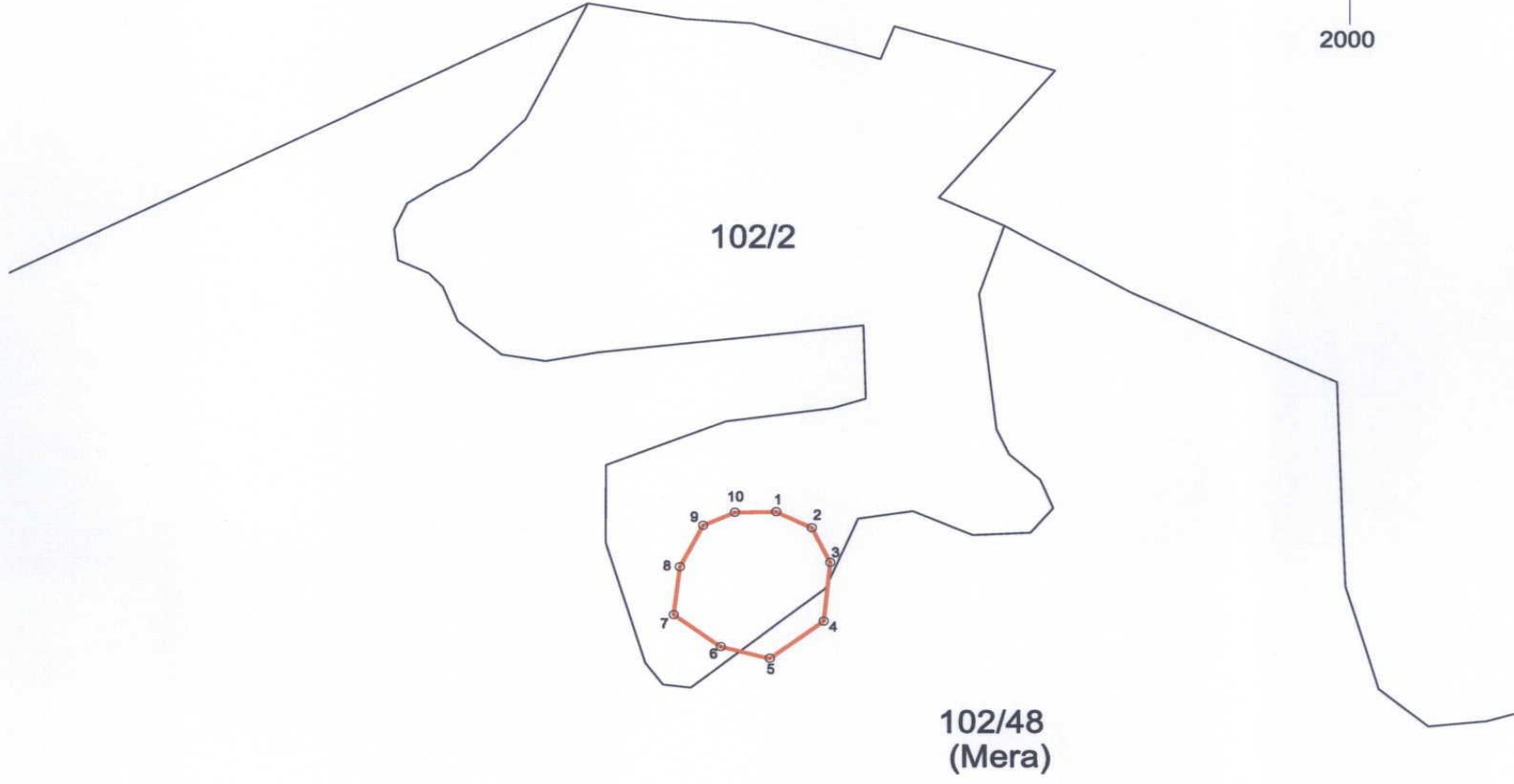
NOT: Sit Alanı: Yozgat İl, Sörgün İlçesi, İsefakılı Köyü, 102 ada 48 ve 2 parselinin bir kısmında bulunmaktadır.



YOZGAT İLİ, SORGUN İLÇESİ, İSEFAKILI KÖYÜ, ÇINAR MEVKİİ

## ÇINAR MEVKİİ TÜRÜLÜSÜ II

I. (BİR) DERECE ARKEOLOJİK SİT ALANI SINIRI



3 derece trf-96 koordinatlar

Nokta No	Y	X
1	417548.05	4425391.52
2	417558.02	4425386.64
3	417563.22	4425375.97
4	417561.32	4425357.76
5	417546.17	4425346.33
6	417532.45	4425349.92
7	417519.30	4425359.77
8	417521.02	4425374.62
9	417527.56	4425387.35
10	417536.42	4425391.38

6 derece- ed-50 koordinatlar

Nokta No	Y	X
1	673850.66	4425342.96
2	673860.79	4425338.42
3	673866.34	4425327.93
4	673865.06	4425309.67
5	673850.30	4425297.74
6	673836.47	4425300.86
7	673823.00	4425310.26
8	673824.21	4425325.16
9	673830.33	4425338.10
10	673839.05	4425342.43

Kayseri Kültür Varlıklarının  
Koruma Bölge Kurulunun  
17.12.2021 Gün ve 5712 Sayılı  
kararı ektir.

NOT: Sit Alanı: Yozgat İli, Sorgun İlçesi, İsefaklı Köyü, 102 ada 48 ve 2 parsellerin bir kısmında kalmaktadır.



Handwritten signatures and initials in blue ink.

3 derece trf-96 koordinat sistemine göre hazırlanmıştır.