

**T.C.**  
**KÜLTÜR VE TURİZM BAKANLIĞI**  
Kayseri Kültür Varlıklarını Koruma Bölge Kurulu

**KARAR**

**Toplantı no ve tarih:** 341 - 17.12.2021  
**Karar no ve tarih :** 5713 - 17.12.2021

**Toplantı Yeri**  
**KAYSERİ**

Yozgat ili, Çayıralan ilçesi, Günyayla Köyünde, Üveçoğlu Mevkiinde bulunan özel mülkiyete ait tapunun 104 ada, 72 numaralı parselinin bir kısmı üzerinde tespit edilen “Üveçoğlu Tümülüsü”nün I. Derece Arkeolojik Sit alanı olarak tescil edilmesi ve kaçak kazı konusunun değerlendirilmesi istemine yönelik; Koruma Bölge Kurulu Müdürlüğü uzmanlarının 14.10.2021 tarih, 991497 sayılı yerinde inceleme raporu ve alanın tesciline yönelik Yozgat Valiliği, Çevre ve Şehircilik İl Müdürlüğünün 15.10.2021 tarih, 1988526 sayılı; Kayseri Valiliği, Çevre ve Şehircilik İl Müdürlüğünün 15.10.2021 tarih, 1988415 sayılı; Yozgat Valiliği, İl Tarım ve Orman Müdürlüğünün 18.10.2021 tarih, 3077728 sayılı; Enerji ve Tabii Kaynaklar Bakanlığı, Maden ve Petrol İşleri Genel Müdürlüğünün 21.10.2021 tarih, 2021327348 sayılı; Kültür ve Turizm Bakanlığı, Yatırım ve İşletmeler Genel Müdürlüğünün 21.10.2021 tarih, 1817687 sayılı; Yozgat Valiliği, İl Kültür ve Turizm Müdürlüğü, Müze Müdürlüğünün 21.10.2021 tarih, 1833144 sayılı; Tarım ve Orman Bakanlığı, Devlet Su İşleri Genel Müdürlüğü, 12. Bölge Müdürlüğünün 22.10.2021 tarih, 1681879 sayılı; Çayıralan Kaymakamlığı, Çayıralan Milli Emlak Şefliğinin 17.11.2021 tarih, 2235118 sayılı sayılı kurum görüş yazıları ile konuya ilişkin Koruma Bölge Kurulu Müdürlüğü uzmanının 08.12.2021 tarih, 1088834 sayılı dosya inceleme raporu okundu, açıklamaları dinlendi, dosyasındaki bilgi ve belgeler incelendi, yapılan görüşme sonucunda;

Yozgat ili, Çayıralan ilçesi, Günyayla Köyünde, Üveçoğlu Mevkiinde bulunan özel mülkiyete ait tapunun 104 ada, 72 numaralı parselinin bir kısmı üzerinde tespit edilen “Üveçoğlu Tümülüsü”nün 2863 sayılı Yasanın 6. Maddesi kapsamına giren özellikler taşıması nedeniyle I. Derece Arkeolojik Sit alanı olarak tescil edilmesi isteminin uygun olduğuna;

- Bu doğrultuda hazırlanan ve kararımız eki olan 1/1500 ölçekli kadastral harita ile sit fişinin uygun olduğuna,
- **Yozgat ili, Çayıralan ilçesi, Günyayla Köyü, 104 ada, 72 numaralı parselin pafta, fen klasörü ve tapu kütüğü beyanlar hanesine “bir kısmı I. Derece Arkeolojik Sit alanıdır”** şerhinin ilgili Tapu ve Kadastro Müdürlüklerince 13.03.2012 tarih ve 28232 sayılı Resmi Gazetede yayımlanarak yürürlüğe giren “Korunması Gerekli Taşınmaz Kültür Varlıklarının ve Sitlerin Tespit ve Tescili Hakkında Yönetmelik” gereği verilmesine, işlem sonucuna ilişkin bilgi ve belgelerin Koruma Bölge Kurulu Müdürlüğüne iletilmesine,
- Sit alanı sınırları içinde kalan taşınmazlara yönelik Kültür ve Tabiat Varlıklarını Koruma Yüksek Kurulu’nun 05/11/1999 tarih ve 658 sayılı ilke kararının I. derece arkeolojik sit alanlarına ilişkin 1. Maddesinde belirtilen Koruma ve Kullanma Koşullarının geçerli olduğuna,

- Sit alanına ilişkin ilgili kurumlar tarafından süresi içinde Koruma Amaçlı İmar Planı hazırlanmasına,
- Tümülüs üzerinde yapılmış olan kaçak kazılar ile ilgili olarak 2863 sayılı Yasaya muhalefet edenler hakkında suç duyurusunda bulunulmasına,
- Tümülüsün daha fazla tahribata uğramaması için üzerinde yapılan kaçak kazı sonucu oluşan ve tehlike arz etmeyen kaçak kazı çukurlarının, adli makamların uygun görüşü alındıktan sonra ilgili Müze Müdürlüğü denetiminde yerel yönetimlerce kapatılmasına, uygulama sonrasına ilişkin bilgi, belgelerin Koruma Bölge Kurulu Müdürlüğüne bilgi amaçlı iletilmesine,
- Sit alanında daha fazla tahribata neden olunmaması için taşınmazın belli aralıklarla kolluk kuvvetlerince kontrolünün sağlanmasına karar verildi.

**ASLI GİBİDİR**

AVRUPA KONSEYİ	DOĞAL VE KÜLTÜREL VARLIKLARI KORUMA ENVANTERİ	D.K.V.K.E	SİT	ENVANTER NO:	18
TÜRKİYE	KÜLTÜR VARLIKLARI VE MÜZELER GENEL MÜDÜRLÜĞÜ			HARİTA NO:	
İLİ: YOZGAT	İLÇESİ: ÇAYIRALAN	MAHALLE / KÖY: GÜNYAYLA KÖYÜ		KADASTRO:	
		VEYA MEVKİİ :		PAFTA:	
Adı: ÜVEÇOĞLU TÜRÜLÜSÜ				ADA: 104	PARSEL: 72

**GENEL TANIM:**

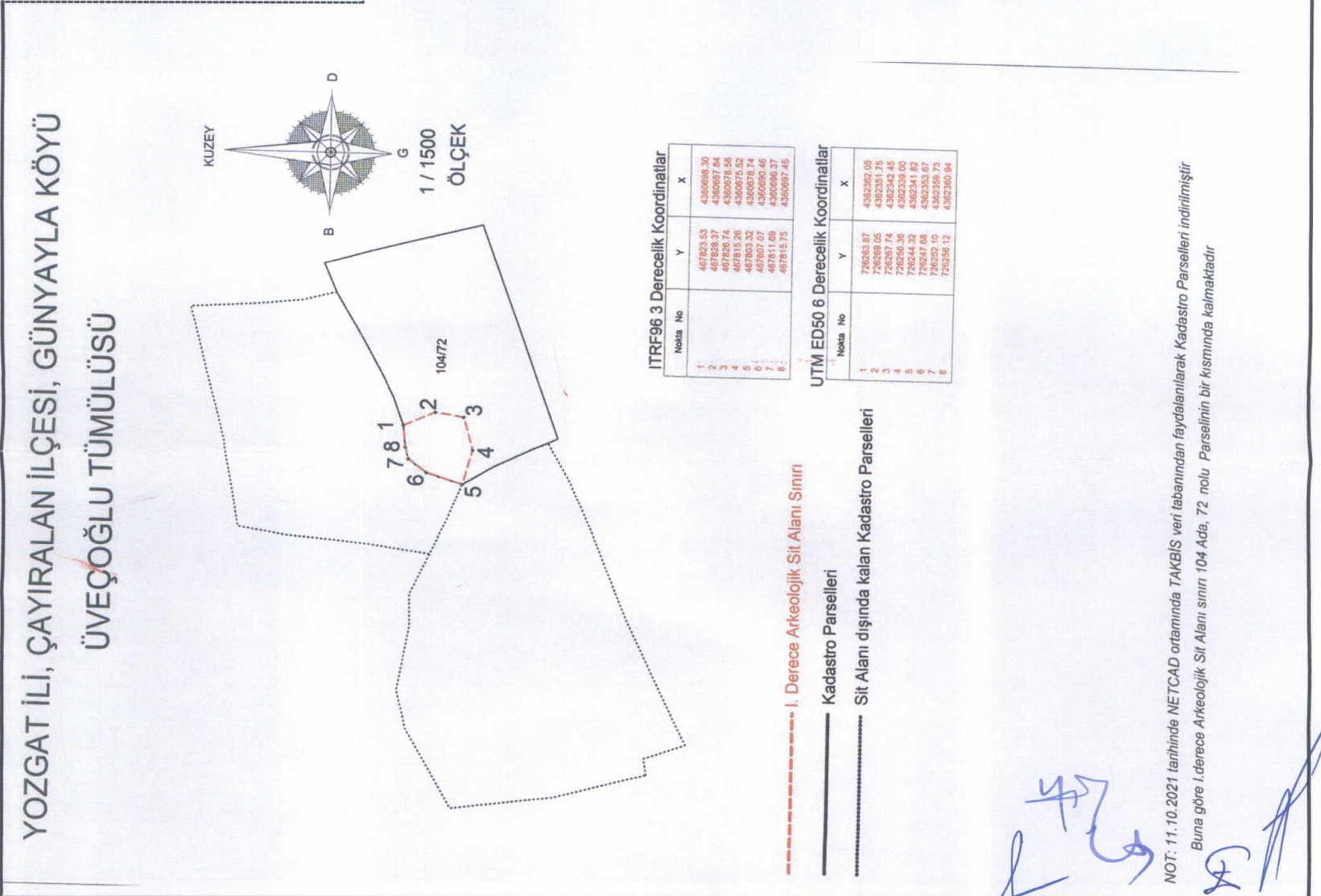
Üveçoğlu Tümölüsü : Yozgat ili, Çayıralan ilçesi, Günyayla Köyü sınırları içerisinde 104 ada, 72 numaralı parselin (kuzeybatı uç kısmında) bir kısmında bulunduğu (bir kısmında yer aldığı) ve Yozgat ili, Çayıralan ilçesi, Günyayla Köyü merkezinin yaklaşık 1,5 km kuzeyinde ve Günyayla-Konuklar yolunun 450 metre doğusunda yer almaktadır. Tümölüs'ün çapı yaklaşık olarak doğudan batıya 20 metre, yüksekliği ise yaklaşık 4 metredir. Tümölüs'ün etrafında yapılan incelemede kemik ve seramik parçalarına rastlanılmamıştır. Tümölüsün hangi döneme ait olduğu henüz bilimsel kazı çalışması yapılmadığı için tarafımızdan belirlenememiştir. Fiziki durumu genel itibarıyla iyi olan Tümölüsün çevresinde tarım faaliyetleri yapıldığı görülmüştür. Ayrıca Tümölüs üzerinde yaptığımız incelemelerde; geçmiş dönemlerde yapıldığını düşündüğümüz 3 adet tehlike arz etmeyen kaçak kazı çukuru izine rastlanılmış olup, bu kaçak kazı çukurları şu şekildedir; 1. Kaçak kazı çukuru; tümölüsün üst tepe noktasında 4x 4 metre ebatlarında, yaklaşık 60 cm derinliğindedir. 2. Kaçak kazı çukuru: tümölüsün batı eteği kısmında 2 x 2 ebatlarında 70 cm derinliğindedir. 3. Kaçak kazı çukuru ise gene tümölüsün batı eteği kısmında ve 2. kaçak kazı çukurunun batısında 1 x 1 metre ebatlarında 50 cm derinliğindedir.

Kayseri Kültür Varlıklarının  
Koruma Bölge Kurulunun  
17.12.2021...Gün ve 573.Sayılı  
karar ektir.



ŞİMDİKİ TEHLİKELER	: TAHRİBAT.	
ŞİMDİKİ DURUM	: TAHRİBATA AÇIK.	
SİT POTANSİYELİ	: I. DERECE ARKEOLOJİK SİT ALANI.	KORUMA DERECESE : I. (BİRİNCİ) DERECE ARKEOLOJİK SİT ALANI
ŞİMDİKİ KORUMA	: KORUMASIZ.	HAZIRLAYANLAR: 14/10/2021 Hüseyin Serdar OK [Arkeolog] <i>[Signature]</i>
ÖNERİLEN KORUMA	: 1/1500 ÖLÇEKLİ HARİTADA İŞARETLİ OLDUĞU VE GÖSTERİLDİĞİ ŞEKLİYLE I. DERECE ARKEOLOJİK SİT ALANI OLARAK TESCİLİ VE YEREL YÖNETİMLERCE VE KOLLUK KUVVETLERİNCE KONTROLÜ.	Kemal KURD [Harita Mühendisi] <i>[Signature]</i>
		Alper YILDIZ [Uzman] <i>[Signature]</i>
		KONTROL EDEN: Fatih ÇAPAR 14/10/2021 Koruma Bölge Kurulu Müdürü <i>[Signature]</i>
YAYIN DİZİSİ	:	K.K.V.K. B. K. KARARLARI
GÖZLEMLER	: Tümölüs günümüz zamanına kadar korunaksız gelerek, tahribata açıktır.	REVİZYON K.K.V.K.B.K. ONAYI <i>[Signature]</i> / 2021

**HARİTA, FOTOĞRAFLAR :**



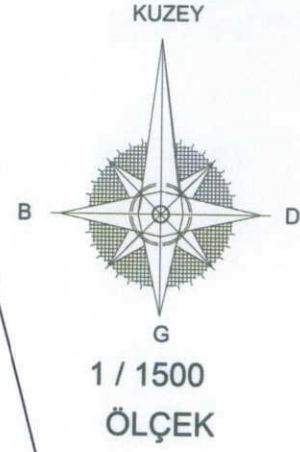
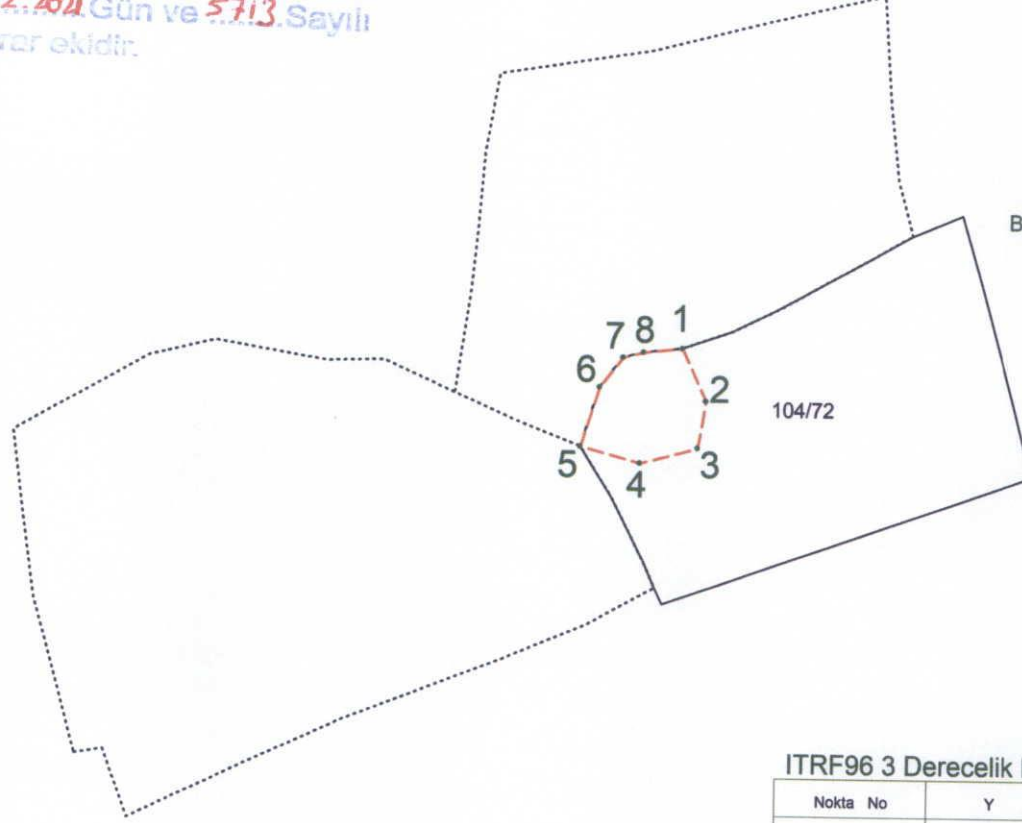






YOZGAT İLİ, ÇAYIRALAN İLÇESİ, GÜNYAYLA KÖYÜ  
ÜVEÇOĞLU TÜMÜLÜSÜ

Kayseri Kültür Varlıklarının  
Koruma Bölge Kurulunun  
17.12.2021 Gün ve 5713 Sayılı  
karar ekidir.



ITRF96 3 Derecelik Koordinatlar

Nokta No	Y	X
1	467823.53	4360698.30
2	467828.37	4360687.84
3	467826.74	4360678.58
4	467815.28	4360675.52
5	467803.32	4360678.74
6	467807.07	4360690.46
7	467811.69	4360696.37
8	467815.75	4360697.45

UTM ED50 6 Derecelik Koordinatlar

Nokta No	Y	X
1	726263.87	4362362.05
2	726269.05	4362351.75
3	726267.74	4362342.45
4	726256.36	4362339.00
5	726244.32	4362341.82
6	726247.68	4362353.67
7	726252.10	4362359.73
8	726256.12	4362360.94

- I. Derece Arkeolojik Sit Alanı Sınırı  
————— Kadastro Parselleri  
----- Sit Alanı dışında kalan Kadastro Parselleri



NOT: 11.10.2021 tarihinde NETCAD ortamında TAKBİS veri tabanından faydalanılarak Kadastro Parselleri indirilmiştir  
Buna göre I.derece Arkeolojik Sit Alanı sınırı 104 Ada, 72 nolu Parselinin bir kısmında kalmaktadır