

T.C.
KÜLTÜR VE TURİZM BAKANLIĞI
DIYARBAKIR KÜLTÜR VARLIKLARINI
KORUMA BÖLGE KURULU
KARAR

Toplantı Tarihi ve No :22.12.2021-341
Karar Tarihi ve No :22.12.2021-8986
Dosya No :21.10.118

Toplantı Yeri
DIYARBAKIR

Diyarbakır İli, Kulp İlçesi Karpuzlu Mahallesi sınırları içinde bulunan ve tapunun 323 ada 5-22-24 nolu şahıs mülkiyetinde bulunan parselinde yer alan Kremi Höyüğü'nün tescil talebine ilişkin; Diyarbakır Kültür Varlıklarını Koruma Bölge Kurulu Müdürlüğü'nün 11.11.2021 gün ve E. 1042278 sayılı uzman raporu, Diyarbakır Kültür Varlıklarını Koruma Bölge Müdürlüğü'nün 11.11.2021 gün- E.1904627 ve 1904581 sayılı görüş yazısına; Dicle Elektrik Dağıtım A.Ş. Nin Bila gün ve E.150592 sayılı, Diyarbakır Büyükşehir Belediye Başkanlığının 16.11.2021 gün ve E.41767 sayılı, Diyarbakır Kadastro Müdürlüğü'nün bila gün ve E. 3263513 sayılı, DSİ 10. Bölge Müdürlüğü'nün bila gün ve E. 1761432 sayılı, Karayolları 9. Bölge Müdürlüğü'nün 19.11.2021 gün ve E.634041 sayılı, Maden ve Petrol İşleri Genel Müdürlüğü'nün 24.11.2021 gün ve E. 362311 sayılı yazısı, ekleri ve konuya ilişkin bilgi, belgeler incelendi. Yapılan görüşmeler sonunda;

Diyarbakır İli, Kulp İlçesi Karpuzlu Mahallesi sınırları içinde bulunan ve tapunun 323 ada 5-22-24 nolu şahıs mülkiyetinde bulunan parselinde yer alan Kremi Höyüğü Korunması Gerekli Kültür Varlığı özelliği gösterdiğinden 2863 sayılı kanunun Tespit ve Tescil ile ilgili 7.Maddesi uyarınca sınırları ekli haritada belirlenen şekli ile I.Derece Arkeolojik sit olarak tesciline,

Tapu Müdürlüğünce, ekli haritada bir kısmı sit sınırları içinde kalan 323 ada 5-22-24 nolu parsellerin tapu kütüğü beyanlar hanesine“ Bir kısmı I. Derece arkeolojik sit alanıdır”, şerhinin konulmasına,

Kremi Höyüğü Yerleşmesinin, 2863 Sayılı Kanunun 17. Maddesi gereğince, Kültür ve Tabiat Varlıklarını Koruma Yüksek Kurulunun, Arkeolojik Sitler, Koruma ve Kullanma Koşulları Başlıklı 05.11.1999 gün ve 658 sayılı ilke kararının I. Madde'sinde bahsedilen hususlar çerçevesinde belirlenmesine karar verildi.

AVRUPA KONSEYİ	DOĞAL VE KÜLTÜREL VARLIKLARI KORUMA ENVANTERİ	D.K.V.K.E.	S İ T	ENVANTER NO	
T Ü R K İ Y E	KÜLTÜR VARLIKLARI VE MÜZELER GENEL MÜDÜRLÜĞÜ			HARİTA NO	
İlî : Diyarbakır	İlçesi : Kulp	MAHALLE - KÖY Karpuzlu	VEYA MEVKİİ :	PAFTA :	ADA: 323 PARSEL: 22-24
ADI : Kremi Höyüğü					

GENEL TANIM : Diyarbakır Kulp İlçesi Karpuzlu Mahallesi sınırları içinde Kulp İlçesinin kuş uçuşu 11.7 km. batısında, Karpuzlu Mahallesinin 3 km. güneydoğusunda, Lice Kulp Yolunun hemen yanında yer almaktadır. Höyük yaklaşık 120X130 metre ebatlarında orta büyüklükte, 2 metre yüksekliğe sahiptir. Höyük üzerinde yoğun şekilde tarımsal faaliyet yürütülmektedir. Tarımsal faaliyetin yanı sıra Tedaş tarafından proje aşamasında olan elektrik iletim direği höyüğün tam ortasına dikilmiştir. Höyükteki bu tahribatlara rağmen höyük bütünlüğünü korumaktadır. Höyük yüzeyinde yapılan yüzey araştırmasında yoğun şekilde kalkolitik dönem seramikleri ile karşılaşmıştır. Bu seramiklerin yanı sıra işlenmiş mikrolit obsidyen parçaları ve obsidyen dilgilerlerin tespiti yapılmıştır. Höyüğün genelinde mimari elemanlara ait temel kalıntıları, söve taşları ile ezgi ve perdah taşları tespit edilmiştir. Bu tespitlerin yanı sıra yoğun olmamakla birlikte tunç çağı seramikleri de tespit edilmiştir.

ŞİMDİKİ TEHLİKELER : Doğal Tahribat ve tarımsal faaliyetler

ŞİMDİKİ DURUM : Herhangi bir koruma yok

SİT POTANSİYELİ : I.Derece Arkeolojik Sit Alanı olarak tescil edilmelidir.

ŞİMDİKİ KORUMA : Herhangi bir koruma önlemi alınmamıştır.

ÖNERİLEN KORUMA : Tescil edilerek ilgili makamlara duyurulması gereklidir.

YAYIN DİZİSİ :

GÖZLEMLER : Alanda bilimsel sondaj, kazı ve temizlik çalışmalarının yapılması gerekmektedir.

KORUMA DERECESESİ I.Derece

HAZIRLAYANLAR

Şeref YUMRUK (Arkeolog)

Yılmaz ERGİ Arkeolog




Kontrol Eden:

Mehriban KARAASLAN (Bölge Kurulu Müdürü)

KORUMA KURULU KARARLARI

KORUMA KURULU ONAYI

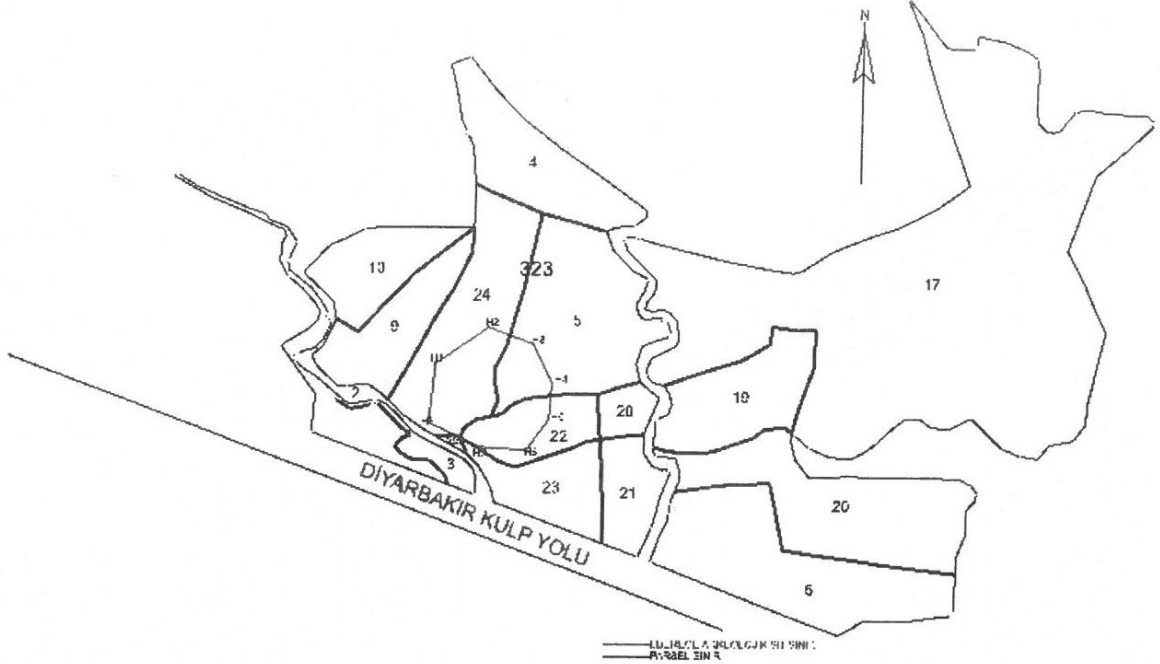
HARİTALAR, FOTOĞRAFLAR :



AM 21 Şubat 2011 d. C. Bayal

İl: DİYARBAKIR
 İlçe: KÜLP
 Mahalle: KARAHIZI
 A.Ç.İ. KRFVİ - 0Y060

B. Köy No: 323/5, 323/22, 323/24



IT 2' 5 42 KOOR.

Lot No	X	Y
1	400000.00	400000.00
2	400000.00	400000.00
3	400000.00	400000.00
4	400000.00	400000.00
5	400000.00	400000.00
6	400000.00	400000.00
7	400000.00	400000.00
8	400000.00	400000.00
9	400000.00	400000.00

CD50 1 42 KOOR.

Lot No	X	Y
10	400000.00	400000.00
11	400000.00	400000.00
12	400000.00	400000.00
13	400000.00	400000.00
14	400000.00	400000.00
15	400000.00	400000.00
16	400000.00	400000.00

CD50 6 19 KOOR.

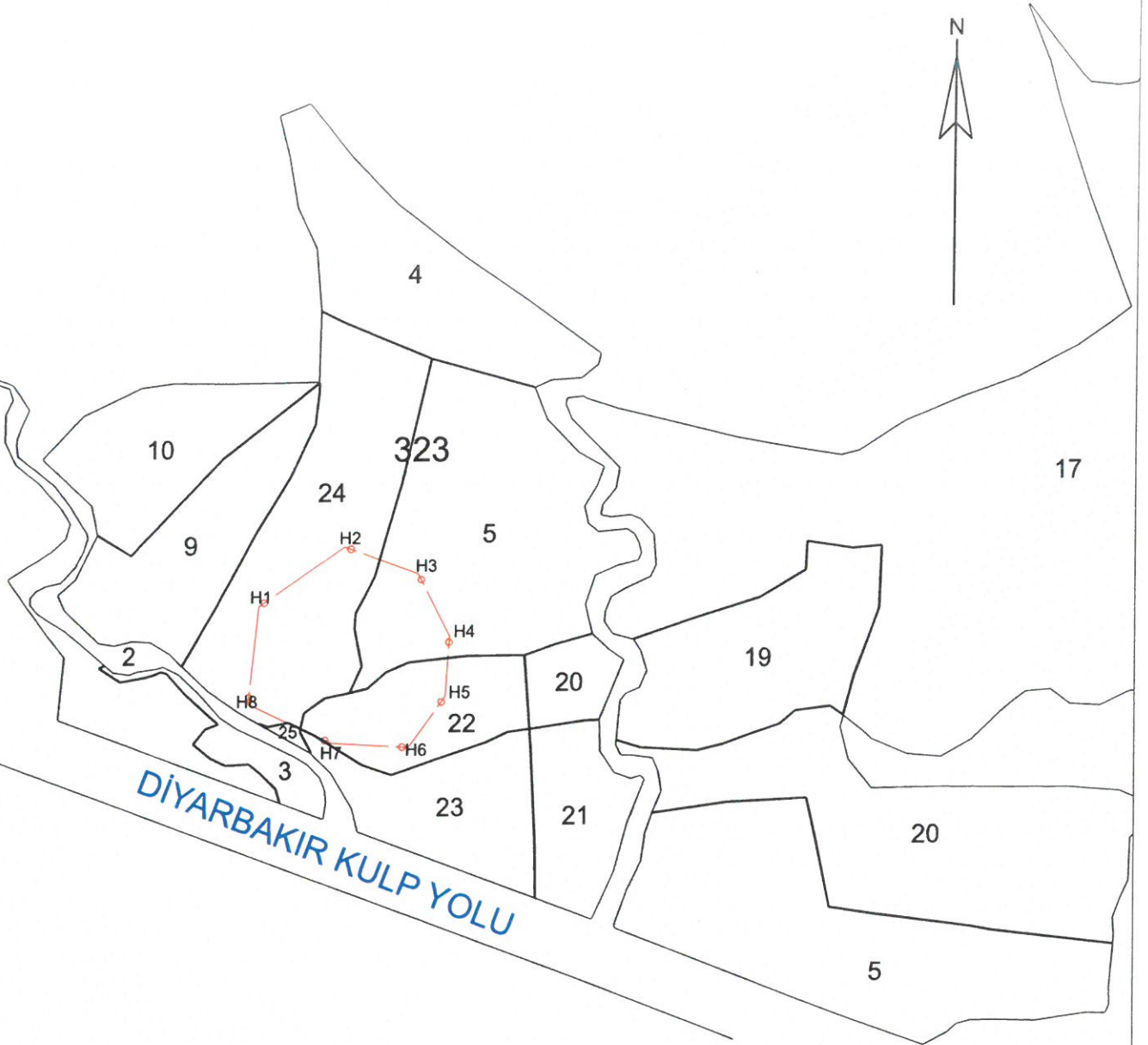
Lot No	X	Y
17	400000.00	400000.00
18	400000.00	400000.00
19	400000.00	400000.00
20	400000.00	400000.00
21	400000.00	400000.00
22	400000.00	400000.00
23	400000.00	400000.00

Mehriban KARAASLAN
 Müdür
 GİBİD

Diyarbakir Köyler Varlıklarını
 Koruma Bölge Kurulunun
 22.12.2021 tarih ve 8386
 Sayılı Kararı ile

İli DİYARBAKIR
İlçesi KULP
Mah/Köy KARPUZLU
Alan KREMİ HÖYÜĞÜ

Bir Kısmı Sit Alanında Kalan Ada-Parseller : 323/5, 323/22, 323/24



— I.DERECE ARKEOLOJİK SİT SINIRI
— PARSEL SINIRI

ITRF 3-42 KOOR.

Nokta No	Y	X
H1	401152.633	4260157.745
H2	401194.706	4260186.550
H3	401230.611	4260173.348
H4	401246.058	4260143.102
H5	401244.129	4260113.469
H6	401226.261	4260088.844
H7	401188.302	4260091.179
H8	401147.590	4260110.365

ED50 3-42 KOOR.

Nokta No	Y	X
H1	401160.401	4260338.528
H2	401202.474	4260367.333
H3	401238.379	4260354.131
H4	401253.826	4260323.885
H5	401251.897	4260294.252
H6	401234.029	4260269.627
H7	401196.070	4260271.962
H8	401155.358	4260291.148

ED50 6-39 KOOR.

Nokta No	Y	X
H1	662922.105	4259678.984
H2	662963.209	4259709.137
H3	662999.518	4259697.115
H4	663015.939	4259667.393
H5	663014.976	4259637.719
H6	662997.924	4259612.530
H7	662959.916	4259613.627
H8	662918.608	4259631.473

Mehriban KARAASLAN
Müdür
ASLİ GİBİDİR

Diyarbakır Kültür Varlıkları
Konut Bölge Kurulunun
22.12.2021 tarih ve 8986
Sayılı Karar Eki dir.

Mehmet ÖZKAYA
Harita Mühendisi

M. Bayal