

**T.C.**  
**KÜLTÜR VE TURİZM BAKANLIĞI**  
**DIYARBAKIR KÜLTÜR VARLIKLARINI**  
**KORUMA BÖLGE KURULU**  
**KARAR**

**Tarihi ve No.** : 24.12.2021-343  
**Karar Tarihi ve No.** : 24.12.2021-8999  
**Dosya No** : 56.00.139

**Toplantı Yeri**  
**DIYARBAKIR**

Siirt İli, Merkez İlçesi, Gökçebağ Beldesi, Nevala Kıre Mevkii sınırları içerisinde mülkiyeti davalı, 129 ada, 1 parselde yer alan “Gökçetepe Kaya Oyma Mekanı” nın tescil talebine ilişkin; Diyarbakır Kültür Varlıklarını Koruma Bölge Kurulu Müdürlüğü’nün 14.10.2021 tarih ve 990515 sayılı görevlendirmesi, ilgili kurum görüşlerinin istendiği Diyarbakır Kültür Varlıklarını Koruma Bölge Kurulu Müdürlüğü’nün 19.10.2021 tarih ve 1827492 sayılı yazısı ve eki, istenen kurum görüşlerinin iletildiği; İller Bankası Anonim Şirketi, Diyarbakır Bölge Müdürlüğü’nün 22.10.2021 tarih ve 38182 sayılı yazısı, Karayolları 9. Bölge Müdürlüğü’nün 27.10.2021 tarih ve 607271 sayılı yazısı, DSİ 10. Bölge Müdürlüğü’nün 28.10.2021 tarih ve 1695333 sayılı yazısı, Diyarbakır Kültür Varlıklarını Koruma Bölge Kurulu Müdürlüğü’nün 19.10.2021 tarih ve 1827663 sayılı yazısı ile istenen kadastro bilgilerinin iletildiği, Siirt Kadastro Müdürlüğü’nün 07.12.2021 tarih ve 3317606 sayılı yazısı ve eki ile Diyarbakır Kültür Varlıklarını Koruma Bölge Kurulu Müdürlüğü’nün 18.10.2021 tarih ve E.998472 sayılı uzman raporu, okundu. Ekleri (Tescil Fişi, Kadastral Harita) ile konuya ilişkin bilgi belgeler incelendi. Yapılan görüşmeler sonunda;

Siirt İli, Merkez İlçesi, Gökçebağ Beldesi, Nevala Kıre Mevkii sınırları içerisinde mülkiyeti davalı, 129 ada, 1 parselde bulunan, herhangi bir sit alanında kalmayan, karar eki krokide koordinatlarla yeri belirtilen “Gökçetepe Kaya Oyma Mekanı” nın, 2863 sayılı Kanununun 6. maddesi ile Korunması Gerekli Taşınmaz Kültür Varlıklarının ve Sitlerin Tespit ve Tescili Hakkında Yönetmelik’in 4. Maddesinde belirtilen “Korunması Gerekli Taşınmaz Kültür Varlığı” niteliklerini gösterdiğinden, anılan Kanununun 7. maddesi kapsamında “Korunması Gerekli Taşınmaz Kültür Varlığı” olarak tesciline, yapı grubunun I.(birinci) Grup yapı olarak belirlenmesine, hazırlanan tescil fişinin uygun olduğuna;

-2863 sayılı Kanununun 8. Maddesi gereğince, Gökçetepe Beldesi, Nevala Kıre Mevkii sınırları içinde bulunan “Gökçetepe Kaya Oyma Mekanı” nın korunma alanının ekli koordinatlı krokide işaretlendiği şekilde belirlenmesine,


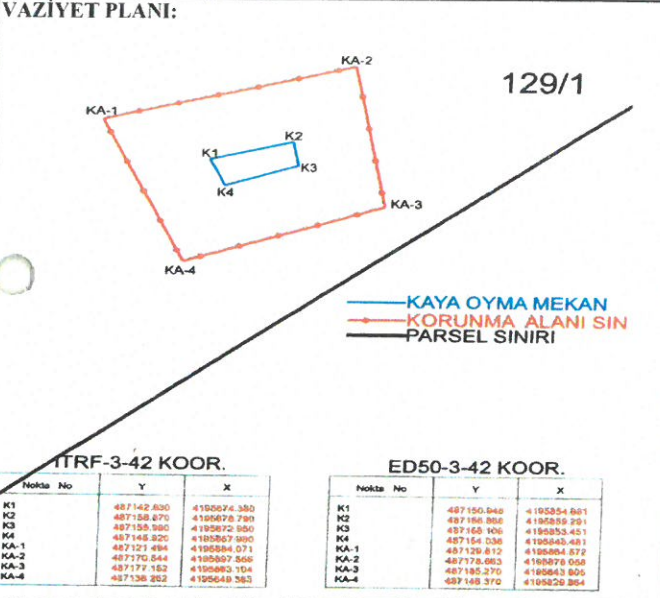
-13.03.2012 tarih ve 28232 Resmi Gazetede yayımlanarak yürürlüğe giren “Korunması Gerekli Taşınmaz Kültür Varlıklarının ve Sitlerin Tespit ve Tescili Hakkında Yönetmelik” gereği, ilgili Tapu Müdürlüğüne Siirt İli, Merkez İlçesi, Gökçebağ Beldesi, Nevala Kıre Mevkii sınırları içinde yer alan 129 ada 1 nolu parselin tapu kütüğü beyanlar hanesine “Bir Kısım Korunması Gerekli I. Grup Taşınmaz Kültür Varlığı ve Korunma Alanıdır” şerhinin bırakılmasına ve işlem sonucuna ilişkin bilgi, belgelerin Diyarbakır Kültür Varlıklarını Koruma Bölge Kurulu Müdürlüğüne iletilmesine;

-“Gökçetepe Kaya Oyma Mekanı” nın korunma alanı sınırları içerisinde yapılacak olan her türlü fiziki ve inşai (ifraz, tevhit, imar uygulaması dâhil) uygulama öncesinde Diyarbakır Kültür Varlıklarını Koruma Bölge Kurulundan izin alınması gerektiğine karar verildi.

AVRUPA KONSEYİ	DOĞAL VE KÜLTÜREL VARLIKLARI KORUMA ENVANTERİ (D.K.V.K.E)	ANIT	ENVANTER NO:				
TÜRKİYE	KÜLTÜR VARLIKLARI VE MÜZELER GENEL MÜDÜRLÜĞÜ		HARİTA NO:				
İLİ: SİİRT	İLÇESİ: MERKEZ	BELDE: GÖKÇEBAĞ	KORUMA DERECESİ	ANITSAL	1	2	3
SOKAK VE KAPI NO:	KADASTRO: ADA: 129 PARSEL: 1			ÇEVRESEL	1	2	3
ADI: GÖKÇEBAĞ KAYA OYMA MEKANLARI	YAPTIRAN:	YAPAN:	MİMARİ ÇAĞI:				
	YAPIM TARİHİ:	KİTABE:	VAKFİYE:				

GENEL TANIM: Gökçebağ Beldesinin yaklaşık 3 km kuzeybatısında yer almaktadır.

KORUNMUŞLUK DURUMU: KÖTÜ	TAŞIYICI YAPI: KÖTÜ	CEPHE DURUMU: KÖTÜ	ÖRTÜ DURUMU: KÖTÜ	İÇ YAPI DURUMU: KÖTÜ	BEZEME DURUMU: -	RUTUBET DURUMU:-
-----------------------------	------------------------	-----------------------	----------------------	----------------------------	---------------------	---------------------



GÖZLEMLER:

BUGÜNKÜ SAHİBİ: BAKIMINDAN SORUMLU OLAN:

YAPILAN ONARIMLAR:

**AYRINTILI TANITIM:** Gökçebağ Beldesinin yaklaşık 3 km kuzeybatısında yer almaktadır. Yerinde yapılan incelemede; 4x3 m ölçülerinde yaklaşık 2 m derinliğinde, yaklaşık 1 m lik ağız çapına sahip taşların düzeltilmesiyle oluşturulmuş basamaklarla inilen Kaya Oyma Mekanı görülmüştür.

TEKNİK BİLGİLER:	ISITMA SİSTEMİ:	
	KANALİZASYON:	
	SU:	
	ELEKTRİK:	

ÖZGÜN KULLANIMI: Kaya Oyma Mekan

BUGÜNKÜ KULLANIMI:  
(Kullanılmıyor)

ÖNERİLEN KULLANIMI: Kaya Oyma Mekan

HAZIRLAYANLAR:  
Yılmaz ERGİ (Arkeolog)  
Hüseyin GÜLER (Arkeolog)  
15.12.2021

KONTROL EDEN:

Mehriban KARAASLAN  
Bölge Kurulu Müdürü


YAYIN DİZİNİ:

- 1-
  - 2-
  - 3-
  - 4-
- Diyarbakır Kültür Varlıkları  
Koruma Bölge Kurulunun  
24.12.2021 tarih ve 8999..  
Sayılı Karar Eki dir.

EKLER :	
RAPOR X	
FOTOĞRAF X	
HARİTA X	
KROKİ X	
KİTABE	
VAKFİYE	

TESCİL :	
KARAR NO :	
KARAR TARİHİ :	

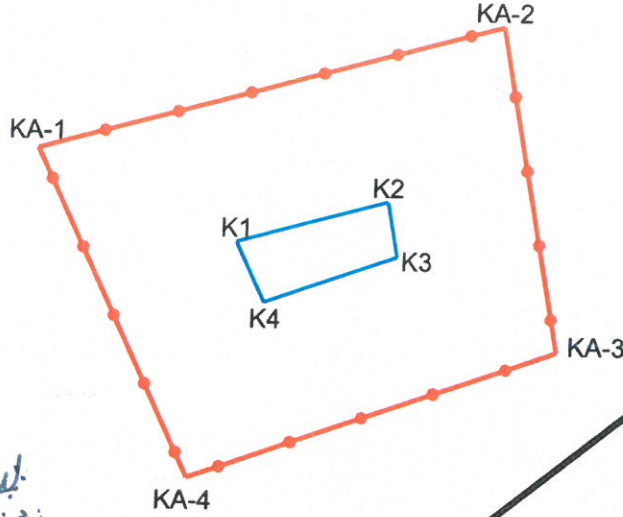
AYRINTILI TANITIM Raporu



İli SİİRT  
İlçesi MERKEZ  
Mah/Köy GÖKÇEBAĞ  
Alan GÖKÇETEPE KAYA OYMA MEKANI VE KORUNMA ALANI

Ada/Parsel : 129/1

129/1



— KAYA OYMA MEKAN  
— KORUNMA ALANI SINIRI  
— PARSEL SINIRI



Diyarbakır Kültür Varlıklarını  
Koruma Bölge Kurulunun  
24.12.2021... tarih ve 5999  
Sayılı Karar Eki dir.

ITRF-3-42 KOOR.

Nokta No	Y	X
K1	487142.830	4195674.380
K2	487158.870	4195678.790
K3	487159.990	4195672.950
K4	487145.920	4195667.980
KA-1	487121.494	4195684.071
KA-2	487170.544	4195697.556
KA-3	487177.152	4195663.104
KA-4	487138.252	4195649.363

ED50-3-42 KOOR.

Nokta No	Y	X
K1	487150.948	4195854.881
K2	487166.988	4195859.291
K3	487168.108	4195853.451
K4	487154.038	4195848.481
KA-1	487129.612	4195864.572
KA-2	487178.663	4195878.058
KA-3	487185.270	4195843.605
KA-4	487146.370	4195829.864

ED50-6-39 KOOR.

Nokta No	Y	X
K1	750962.879	4198007.252
K2	750978.775	4198012.178
K3	750980.083	4198006.375
K4	750966.175	4198000.952
KA-1	750941.235	4198016.254
KA-2	750989.844	4198031.317
KA-3	750997.559	4197997.082
KA-4	750959.107	4197982.091

*N. Bayal*  
*A17*  
*dd*  
*U*

*Mehmet ÖZKAYA*  
Harita Mühendisi