

T.C.
KÜLTÜR VE TURİZM BAKANLIĞI
ESKİŞEHİR KÜLTÜR VARLIKLARINI KORUMA BÖLGE KURULU

KARAR

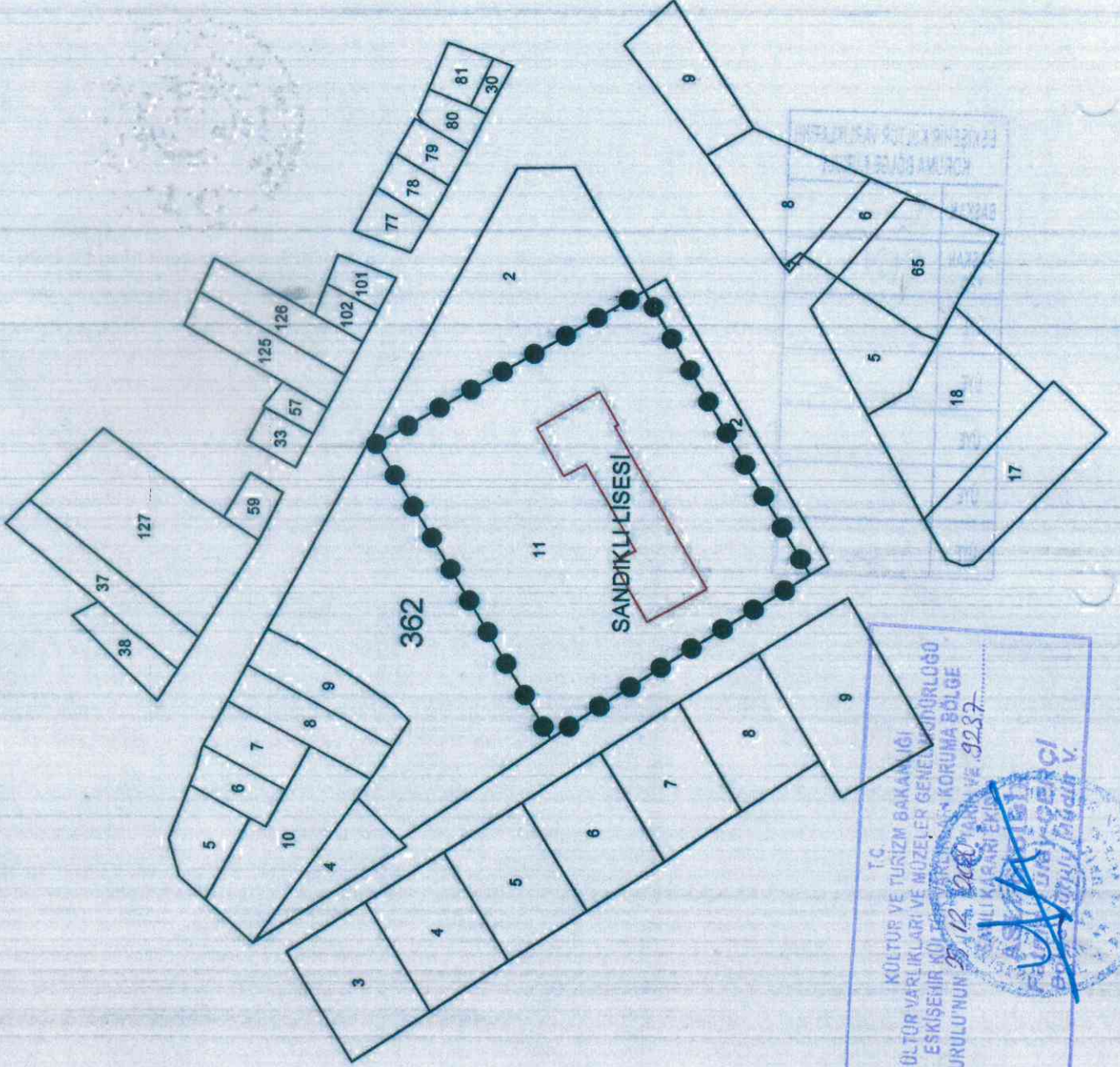
Toplantı Tarih ve no : 25.12.2020 - 357
Karar Tarih ve no : 25.12.2020 - 9237

Toplantı Yeri
ESKİŞEHİR

Afyonkarahisar İli, Sandıklı İlçesi, Çakır Mahallesi, 362 ada, 11 parselde yer alan, mülkiyeti maliye hazinesine ait, I. (Bir) grup korunması gerekli taşınmaz kültür varlığı olarak tescilli Yunus Emre Anadolu Lisesi (Sandıklı Lisesi) korunma alanı içerisinde yer alan yapıların yıkım talebinin değerlendirilmesine ilişkin; Sandıklı Kaymakamlığı, İlçe Milli Eğitim Müdürlüğünün 14.07.2020 tarih ve 38746907-9374332 sayılı yazısı ve ekleri, Kurul Müdürlüğünün 17.08.2020 tarih, E.595867 sayılı yazısı ve eki, Sandıklı Kaymakamlığı, İlçe Milli Eğitim Müdürlüğünün, 07.09.2020 tarih, E.12150141 sayılı yazısı ve ekleri, Kurul Müdürlüğü uzmanlarının 24.12.2020 tarih, 530507 sayılı yerinde inceleme raporu, tescil fişi ve korunma alanı krokisinin revizyonuna ilişkin Kurul Müdürlüğü uzmanlarının 24.12.2020 tarih, 530507 sayılı yerinde inceleme raporu, 24.12.2020 tarih, 530681 sayılı dosya inceleme raporu okundu, fotoğrafları, koordinatlı korunma alanı krokisi, tescil fişi ve dosyası incelendi, yapılan görüşmeler sonunda;

Afyonkarahisar İli, Sandıklı İlçesi, Çakır Mahallesi, 362 ada, 11 parselde yer alan, mülkiyeti maliye hazinesine ait, Eskişehir Kültür Varlıklarını Koruma Bölge Kurulunun 14.06.2017 tarih ve 5333 sayılı Kararı ile I. (Bir) Grup Korunması Gerekli Taşınmaz Kültür Varlığı tescilli Yunus Emre Anadolu Lisesi (Sandıklı Lisesi) parsel sınırları içerisinde, korunma alanı dışında kalan Cumhuriyet Ortaokul Binalarının yıkım isteminin ilgili kurumlarca değerlendirilmesine, korunma alanı içerisinde yer alan ve tescilli yapı ile bitişik nizamlı eklenti binanın yıkımının ise rölöve, restitüsyon ve restorasyon projeleri iletildikten sonra değerlendirilmesine, bahse konu tescilli yapıya ilişkin 14.06.2017 tarih ve 5333 sayılı Kararımız ile uygun bulunan korunma alanı krokisi ve tescil fişinde tescilli yapı oturma alanının hatalı gösterildiğinin anlaşılması nedeniyle yeniden hazırlanan tescil fişi ve korunma alanı krokisinin uygun olduğuna; söz konusu tescilli taşınmaz ve korunma alanı sınırları içerisinde kurulumuzdan izinsiz inşai ve fiziki müdahalede bulunulmamasına karar verildi.

KORUNMASI GEREKLİ TAŞINMAZ KÜLTÜR VARLIĞI VE KORUNMA ALANI KROKİSİ





Adı	: Sandıklı Lisesi	
İl / İlçe	: Afyonkarahisar / Sandıklı	
Mah.	: Çakır	
Pafta	: -	
Ada / Parsel	: 362/11	
Tür/Derece	: I. (Bir) Grup Korunması Gerekli Kültür Varlığı	
Projeksiyon	: UTM 3 Derece	
Datum	: ED50	
Dorn	: 30	
Ölçek	: 1/Kroki	
●●●●	: Korunma Alanı	
□	: I. (Bir) Grup Korunması Gerekli Kültür Varlığı	
I.(Bir) Grup Korunması Gerekli Taşınmaz Kültür Varlığının Korunma Alanı Koordinat Listesi		
NoktaNo	Y	X
K1	523378.984	4258979.887
K2	523448.958	4259022.007
K3	523473.275	4258980.154
K4	523486.078	4258988.176
K5	523418.551	4258918.278
K6	523386.324	4258988.923

Korunma Alanında Kalan Parsel : 362/11

T.C.
KÜLTÜR VE TURİZM BAKANLIĞI
KÜLTÜR VARLIKLARI VE MÜZELER GENEL MÜDÜRLÜĞÜ
ESKİŞEHİR KÜLTÜR VARLIKLARI KORUNMA BÖLGE
KURULU'NUN 30.12.2020 TARİHLİ VE 3237
SAYILI KARARINA GÖRE

Y. A. YENİCECI
Bölge Müdürü

AVRUPA KONSEYİ	DOĞAL VE KÜLTÜREL VARLIKLARI KORUMA ENVANTERİ			ANIT	ENVANTER NO:								
TÜRKİYE	ESKİŞEHİR KÜLTÜR VARLIKLARINI KORUMA BÖLGE KURULU				HARİTA NO:								
İLİ : Afyonkarahisar	İLÇESİ :Sandıklı	MAHALLE / KÖY / MEVKİİ : Çakır Mahallesi		KORUMA DERECESESİ: II. (İki) Grup	ANITSAL: 1 2 3 ÇEVRESEL: 1 2 3 ÇEVREYE AYKIRI:								
SOKAK VE KAPI NO:	KADASTRO : PAFTA:	ADA: 362	PARSEL: 11										
ADI: Sandıklı Lisesi	YAPTIRAN: -	YAPAN:	MİMARİ ÇAĞI(Üstü):	VAKFIYE: -									
GENEL TANIM: Afyonkarahisar İli, Sandıklı İlçesi, Çakır Mahallesi, 362 ada, 11 parselde yer alan kagir okul yapısı.													
KORUMA DURUMU:	A İYİ B ORT C FENA	TASIVICI YAPI	A D İ S Y A P I B A B C	ÜST YAPI	A İÇ YAPI B C	A SÜSLEME B ELEMANLARI C	A RUTUBET B C	A YOK B İZİ VAR C ÖNEMLİ					
VAZİYET PLANI:													
													
<p>AYRINTILI TANIM: Söz konusu okul yapısı 1945 yılında inşa edilen taş bir bina ve bu binaya 1969 yılında eklenmiş harman tuğla ile inşa edilen eklenti binadan oluşmaktadır. Bahsi geçen iki yapı birleştiğinde L planlı bir şema oluşmaktadır. Yapının içi uzun bir koridor ve bu koridorun tek yanında yer alan sınıf, laboratuvar ve idari odalardan oluşmaktadır. Yapı birleşik kırma çatılı marsilya tip kiremitle örtülmüştür. Taş kısmın ön cephesindeki pencereleri dikey dikdörtgen; arka cephesinde pencereleri ise yatay dikdörtgen formulu olup, doğramaları pvc malzemedendir. Bununla beraber yapının ana cephesinde taş korkuluklu geniş bir balkon bulunmektedir.</p>													
<p>TEKNİK BİLGİLER</p> <table border="1"> <tr> <td>SU</td> <td>ELEKTRİK</td> <td>ISITMA</td> <td>KANALİZASYON</td> </tr> <tr> <td></td> <td></td> <td></td> <td></td> </tr> </table> <p>ORJİNAL KULLANIM : OKUL BUGÜNKÜ KULLANIM : OKUL ÖNERİLEN KULLANIM : OKUL</p> <p>HAZIRLAYANLAR : Pınar AKIN (Sanat Tarihçisi): </p> <p>Gülşah KABA (İnşaat Yüksek Mühendisi): </p> <p>KONTROL EDEN: Rahime KARAOĞLU MURAT Koruma Bölge Kurulu Müdür V.</p> <p>TARİH : 24.12.2020</p>						SU	ELEKTRİK	ISITMA	KANALİZASYON				
SU	ELEKTRİK	ISITMA	KANALİZASYON										
<p>T.C. KÜLTÜR VE TURİZM BAKANLIĞI KÜLTÜR VARLIKLARI VE MÜZELER GENEL MÜDÜRLÜĞÜ ESKİŞEHİR KÜLTÜR VARLIKLARINI KORUMA BÖLGE KURULU'NUN 28/12/2020 TARİH VE 9232 YAYIN KARARI EKİNE.</p> <p></p> <p>Fatih Uluç ÇERÇİ Bölge Kurulu Müdür V.</p>													
YAYIN DİZİNİ	EKLER:												
	RAPOR		RESTORASYON PROJESİ										
	FOTOĞRAF												
	RÖLÖVE PROJESİ		KROKİ										
	KİTABE		VAKFIYE										