

03.09.246

T.C.
KÜLTÜR VE TURİZM BAKANLIĞI
ESKİŞEHİR KÜLTÜR VARLIKLARINI KORUMA BÖLGE KURULU

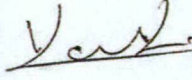



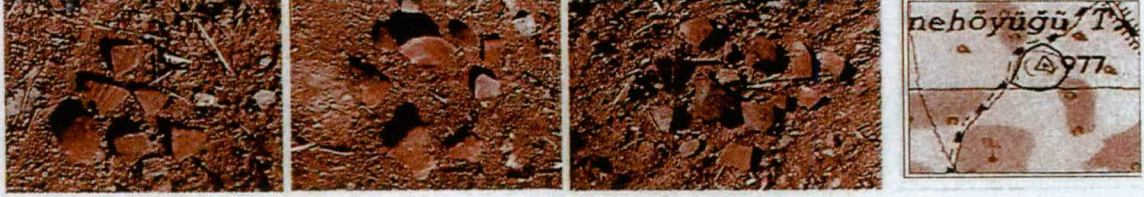
KARAR

Toplantı Tarih ve no: 17.03.2021 - 364
Karar Tarih ve no : 17.03.2021 - 9459

Toplantı Yeri
ESKİŞEHİR

Afyonkarahisar İli, Sultandağı İlçesi, Dereçine Beldesi'nde Afyonkarahisar Müze Müdürlüğü uzmanlarınca tespit edilen alanın 2863 sayılı Kanun kapsamında incelenmesini konu alan Afyonkarahisar Valiliğinin (İl Kültür ve Turizm Müdürlüğü) 14.01.2021 tarih, 1039455 sayılı yazısı doğrultusunda Kurul Müdürlüğü uzmanlarınca yapılan inceleme sonucunda alanın tesciline esas bilgi ve belgelerin değerlendirilmesine ilişkin Kurul Müdürlüğünün 28.01.2021 tarih ve 1080525 sayılı yazısı, Kurul Müdürlüğü uzmanlarının 27.01.2021 tarihli ve 579897 sayılı raporu, konuyla ilgili Kurum ve Kuruluşların görüşlerinin iletildiği yazılar, 15.03.2021 tarih ve 660139 sayılı dosya inceleme raporu okundu, koordinatlı sit sınırı krokisi, tescil fişi, fotoğrafları ve dosyası incelendi, yapılan görüşmeler sonucunda;

Afyonkarahisar İli, Sultandağı İlçesi, Dereçine Beldesi sınırları içerisinde tespit edilen ve 2863 sayılı Kanun'un 6. Maddesi kapsamında korunması gerekli kültür varlıklarından olan alanın "Dereçine Höyük" adıyla I.(Bir) Derece Arkeolojik Sit olarak tesciline, hazırlanan tescil fişi ve koordinatlı sit sınırı krokisinin uygun olduğuna; söz konusu alanda Kültür ve Tabiat Varlıklarını Koruma Yüksek Kurulu'nun Arkeolojik Sitler, Koruma ve Kullanma Koşulları'na ilişkin 05.11.1999 tarih ve 658 sayılı İlke Kararı'nın ilgili hükümlerinin geçerli olduğuna, bu hükümlerin geçiş dönemi koruma esasları ve kullanma şartları olarak belirlenmesine, alanda kolluk kuvvetlerince gerekli güvenlik önlemlerinin artırılmasına ve sit sınırları içerisinde Kurulumuzdan izinsiz herhangi bir fiziki ve inşai müdahalede bulunulmamasına karar verildi.

AVRUPA KONSEYİ	KÜLTÜREL VARLIKLARI KORUMA ENVANTERİ K.V.K.E		SİT	ENVANTER NO:	
TÜRKİYE	ESKİŞEHİR KÜLTÜR VARLIKLARINI KORUMA BÖLGE KURULU			HARİTA NO:	
İli: Afyonkarahisar	İlçesi: Sultandağı	Belde/Mahalle: Dereçine Beldesi/Atatürk Mah.	Pafta:	Ada:	Parsel:
Adı: Dereçine Höyük					
GENEL TANIM: Afyonkarahisar-Konya karayolunun Sultandağı İlçesi'nden yaklaşık 4 km ilerisinde, karayolunun doğusuna giden toprak yoldan 2 km sonra yol kenarında olduğu görülmüştür. Ayrıca höyüğün yaklaşık 170 metre doğusundan tren yolu geçmektedir. 6-7 metre yüksekliği bulunan höyük, doğu-batı doğrultusunda 100 metre, kuzey-güney doğrultusunda 90 metre uzunluğa sahiptir. Höyük üzerinde bol miktarda İTÇ-OTÇ ve MÖ I. Binyıl seramikleri ile Roma ve Bizans dönemlerine tarihlenen seramik buluntuları ve insan kemiği parçaları görülmüştür.					
Koruma Şimdiki Tehlikeler: Kaçak kazılara karşı korumasız.					
Şimdiki Durum: Yaklaşık 170 metre doğusundan tren yolu geçmektedir.			Koruma Derecesi: I.(Bir) Derece Arkeolojik Sit		
Sit Potansiyeli: Arkeolojik kazı ve yüzey araştırması yapılabilir.			HAZIRLAYANLAR : TARİH: 27.01.2021		
Şimdiki Koruma: Kaçak kazılara karşı korumasız.			Kaan KIRÇIN Arkeolog 		
			Halil ÇINAR Sanat Tarihçisi 		
Önerilen Koruma: Kolluk kuvvetlerince; gerekli güvenlik tedbirlerinin alınması, kontrollerin sıklaştırılması ve çevre halkının bilinçlendirilmesi gerekmektedir.			KONTROL EDEN: TARİH : 27.01.2021		
ESKİŞEHİR KÜLTÜR VARLIKLARINI KORUMA BÖLGE KURULUNUN 17.03.2021 TARİH, 9459 SAYILI KARARI EKİDİR.			Rahime KARAOĞLU MURAT Bölge Kurulu Müdür V. 		
ASLI GİBİDİR			KURUL KARARLARI:		
Yayın Dizisi: -			REVİZYON: GEEAYK ONAYI:		
Gözlemler:			Kurul İsmi: Kurul Karar Tarihi: Kurul Karar No:		
					
					

KOORDİNATLI ARKEOLOJİK SİT SINIRI KROKİSİ



ESKİŞEHİR KÜLTÜR VARLIKLARINI
KORUMA BÖLGE KURULU'NUN
17.03.2021 TARİH, 9459 SAYILI KARARI EKİDİR.

ASLI GİBİDİR
Rahime KARAÖĞLU MURAT
Bölge Kurulu Müdürü V

İl	Afyonkarahisar
İlçe	Sultandağı
Köy/Mah.	Dereçine
Pafta	K26C4
Adı	Dereçine Höyük
Tür/Derece	I.(Bir) Der. Arkeolojik Sit
Ölçek	1/Kroki
●●●●●●	I. (Bir) Der. Ark. Sit Sınırı

I.(Bir) Derece Sit Sınırı
Kordinat Listesi

ED50-6° DOM33

Nokta No	Y	X
1	350361.536	4265083.581
2	350374.348	4265076.791
3	350384.409	4265070.340
4	350395.692	4265061.342
5	350411.677	4265025.911
6	350407.889	4265011.501
7	350394.640	4264991.152
8	350381.950	4264981.149
9	350357.363	4264976.058
10	350323.131	4264982.356
11	350298.101	4264993.706
12	350306.646	4265011.829
13	350312.785	4265023.740
14	350321.540	4265049.312
15	350330.141	4265064.452
16	350342.488	4265073.913

ED50-3° DOM30

Nokta No	Y	X
1	611943.134	4266174.558
2	611956.164	4266168.167
3	611966.433	4266162.066
4	611978.007	4266153.439
5	611995.144	4266118.538
6	611991.826	4266104.008
7	611979.245	4266083.232
8	611966.884	4266072.817
9	611942.470	4266066.926
10	611908.040	4266072.106
11	611883.646	4266082.669
12	611890.598	4266101.034
13	611896.347	4266113.142
14	611904.266	4266138.993
15	611912.371	4266154.410
16	611924.406	4266164.271