

**T.C.**  
**KÜLTÜR VE TURİZM BAKANLIĞI**  
**ESKİŞEHİR KÜLTÜR VARLIKLARINI KORUMA BÖLGE KURULU**

**KARAR**

**Toplantı Tarih ve no:** 29.06.2021 - 375  
**Karar Tarih ve no :** 29.06.2021 - 9709

**Toplantı Yeri**  
**ESKİŞEHİR**

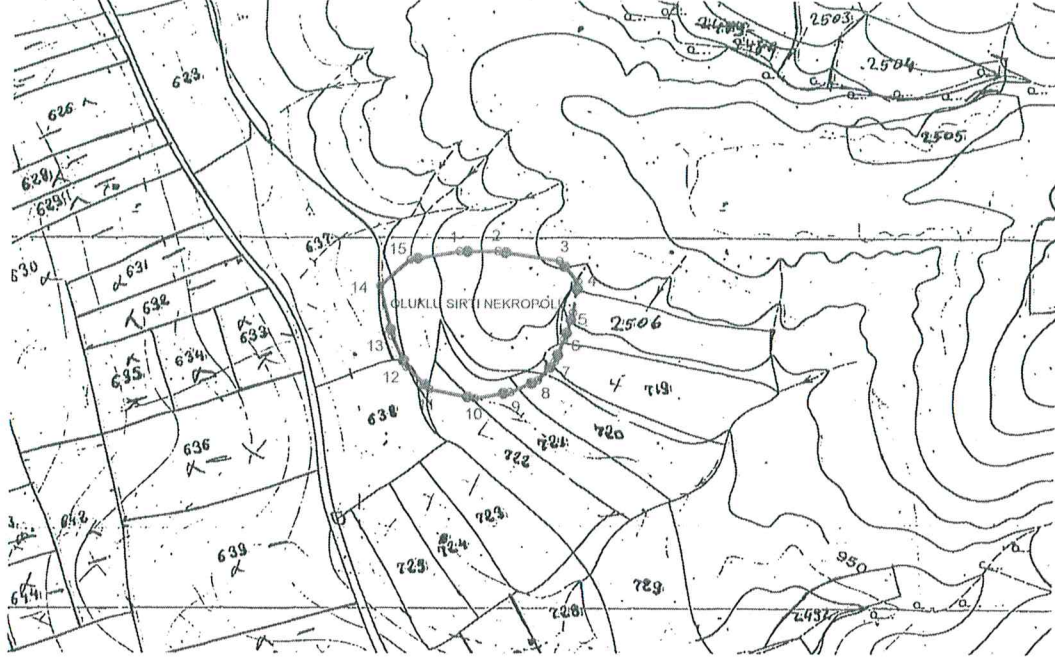
Bilecik, Bozüyük İlçesi, Poyra Köyü'nde yer alan ve Bilecik Valiliğinin(İl Kültür ve Turizm Müdürlüğü) 17.03.2021 tarih, 1227741 sayılı yazısı doğrultusunda yapılan incelemede muhtelif parsellerde yer alan taşınmazların bir bölümünde tespit edilen öneri Oluksırtı Mevkii Nekropolü'nün tesciline esas hazırlanan bilgi ve belgelerin değerlendirilmesi istemine ilişkin Kurul Müdürlüğü uzmanlarının 17.04.2021 tarih, 725121 sayılı raporu ve ekleri, faaliyeti etkilenen kurum görüşlerinin istendiği Kurul Müdürlüğünün 20.04.2021 tarih, 1335074 sayılı yazısı, ilgili kurum görüşlerinin iletildiği yazılar, Maden ve Petrol İşleri Genel Müdürlüğünün 29.04.2021 tarih, 2021147100 sayılı yazısı, Bilecik Valiliğinin(Kadastro Müdürlüğü) 27.04.2021 tarih, 1251984 sayılı yazısı, 25.06.2021 tarih, 810327 sayılı dosya inceleme raporu okundu, koordinatlı sit krokisi, tescil fişi, sit sınırlarının aktarıldığı koordinatlı kadastral kroki, fotoğrafları ve dosyası incelendi, yapılan görüşmeler sonucunda;

Bilecik, Bozüyük İlçesi, Poyra Köyü'nde tespit edilen ve 2863 sayılı Kanun'un 6. Maddesi kapsamında korunması gerekli kültür varlıklarından olan alanın "Oluksırtı Mevkii Nekropolü" adıyla I.(Bir) Derece Arkeolojik Sit alanı olarak tesciline, hazırlanan tescil fişi, koordinatlı sit krokisi ve sit sınırlarının aktarıldığı koordinatlı kadastral krokinin uygun olduğuna; söz konusu alanda Kültür Varlıklarını Koruma Yüksek Kurulu'nun Arkeolojik Sitler, Koruma ve Kullanma Koşulları'na ilişkin 05.11.1999 tarih, 658 sayılı İlke Kararı'nın ilgili hükümlerinin geçerli olduğuna ve bu hükümlerin geçiş dönemi koruma esasları ve kullanma koşulları olarak belirlenmesine, alanda yer alan ve Bilecik Valiliğinin(İl Kültür ve Turizm Müdürlüğü) 17.03.2021 tarih, 1227741 sayılı yazısı ile Bozüyük Cumhuriyet Başsavcılığına suç duyurusunda bulunulduğu anlaşılan kaçak kazı çukurlarının ilgili adli makamların uygun görüşü alınarak Müze Müdürlüğü denetiminde ilgili idarece kapatılmasına, kapatma işleminin sonrasına ilişkin hazırlanacak rapor ve fotoğrafların Kurul Müdürlüğüne iletilmesine, bu süre zarfında kaçak kazı çukurunun bulunduğu alanda can ve mal güvenliğinin korunmasına yönelik gerekli geçici güvenlik önlemlerinin ilgili idarelerce alınmasına ve sit sınırları içerisinde Kurulumuzdan izinsiz herhangi bir fiziki ve inşai müdahalede bulunulmamasına karar verildi.

PAFTA ÖRNEĞİ(1/5000)

BİLECİK İLİ, BOZÜYÜK İLÇESİ, POYRA KÖYÜ  
OLUKSIRTI MEVKİİ NEKROPOLÜ

..... I.(BİR) DERECE ARKEOLOJİK SİT SINIRI



ED50 KOORDİNAT LİSTESİ

NoktaNo	Y	X
1	516419.10	4417241.86
2	516444.94	4417242.06
3	516485.89	4417235.66
4	516498.28	4417221.73
5	516495.52	4417200.77
6	516489.49	4417182.42
7	516483.40	4417167.50
8	516472.55	4417154.87
9	516454.26	4417146.93
10	516430.19	4417142.69
11	516399.91	4417148.71
12	516383.79	4417164.02
13	516373.86	4417184.72
14	516365.38	4417218.80
15	516385.81	4417236.45

ESKİŞEHİR KÜLTÜR VARLIKLARINI  
KORUMA BÖLGE KURULUNUN  
29.06.2021 TARİH VE 9709 SAYILI KARARI  
EKİDİR.

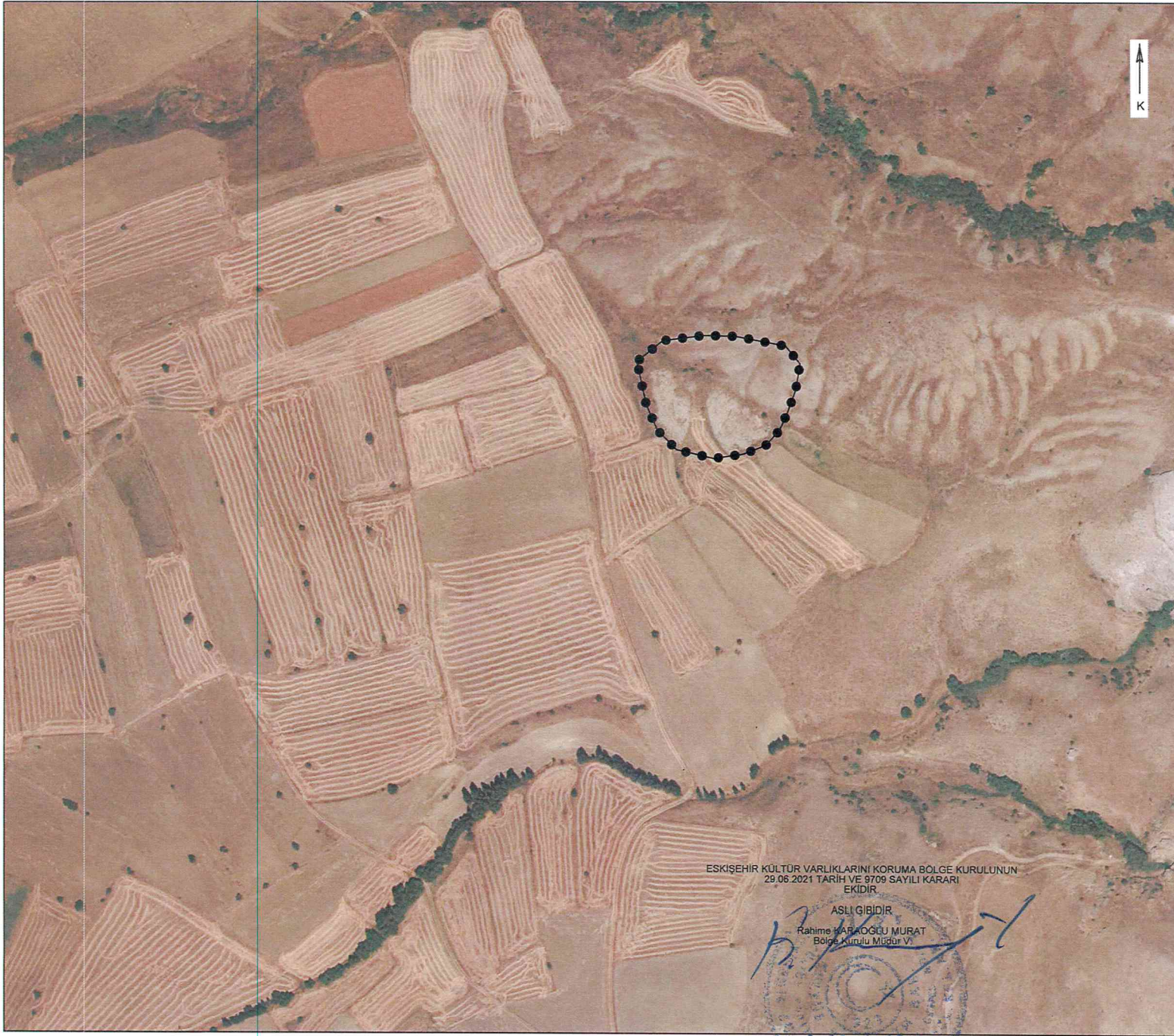
ASLI GIBİDİR  
Rahime KARAOĞLU MURAT  
Bölge Kurulu Müdür V.



E. Doğan TEKTAŞ  
Kadastro Teknisyeni

Cemal KAYIKÇI  
Kontrol Mühendisi

# ARKEOLOJİK SİT SINIRI KROKİSİ



İl	: Bilecik
İlçe	: Bozüyük
Mah.	: Poyra
Pafta	: I24A2
Adı	: Oluksırtı Mevkii Nekropolü
Tür/Derece	: I.(Bir) Der. Arkeolojik Sit
Ölçek	: 1/Kroki
	: I. (Bir) Der. Ark. Sit Sınırı

## I.(Bir) Derece Sit Sınırı Koordinat Listesi

ED50-6° DOM33

Nokta No	Y	X
1	259888.554	4419232.296
2	259914.398	4419231.633
3	259955.121	4419223.858
4	259967.042	4419209.513
5	259963.580	4419188.650
6	259956.929	4419170.513
7	259950.343	4419155.796
8	259939.067	4419143.537
9	259920.521	4419136.211
10	259896.310	4419132.779
11	259866.237	4419139.821
12	259850.635	4419155.666
13	259841.409	4419176.692
14	259834.074	4419211.049
15	259855.097	4419228.006


ED50-3° DOM30

Nokta No	Y	X
1	516419.099	4417241.854
2	516444.942	4417242.060
3	516485.891	4417235.659
4	516498.284	4417221.727
5	516495.525	4417200.766
6	516489.488	4417182.420
7	516483.402	4417167.495
8	516472.548	4417154.869
9	516454.264	4417146.927
10	516430.189	4417142.684
11	516399.906	4417148.711
12	516383.785	4417164.018
13	516373.861	4417184.716
14	516365.379	4417218.797
15	516385.814	4417236.445

ESKİŞEHİR KÜLTÜR VARLIKLARINI KORUMA BÖLGE KURULUNUN  
29.06.2021 TARİH VE 9709 SAYILI KARARI  
EKİDİR.

ASLI GİBİDİR

Rahime KARAOĞLU MURAT  
Bölge Kurulu Müdürü



AVRUPA KONSEYİ	KÜLTÜREL VARLIKLARI KORUMA ENVANTERİ K.V.K.E		SİT	ENVANTER NO:	
TÜRKİYE	ESKİŞEHİR KÜLTÜR VARLIKLARINI KORUMA BÖLGE KURULU			HARİTA NO:	
İli: Bilecik	İlçesi: Bozüyük	Belde, Mahalle veya Köyü: Poyra Köyü	Pafta:	Ada:	Parsel:
Adı:	Oluksırtı Mevkii Nekropolü				
GENEL TANIM: Söz konusu alanda yapılan incelemelerde; kaçak kazılar sonucu ortaya çıkmış kaya mezarları ve etrafta Roma Dönemine tarihlenen mezar tuğlaları tespit edilmiştir.					
Koruma Şimdiki Tehlikeler: Kaçak kazılar.					
Şimdiki Durum:			Koruma Derecesi: I. (Bir) Derece Arkeolojik Sit		
Sit Potansiyeli:			HAZIRLAYANLAR : TARİH: 24.06.2021		
Şimdiki Koruma:			Necdet BAYBOSTAN Arkeolog		
			Onur YILDIRIM Arkeolog		
Önerilen Koruma: Kolluk kuvvetlerince gerekli güvenlik tedbirlerinin alınması. ESKİŞEHİR KÜLTÜR VARLIKLARINI KORUMA BÖLGE KURULUNUN 29.06.2021 TARİH VE 9709 SAYILI KARARI EKİDİR			KONTROL EDEN: TARİH : 24.06.2021		
<p>ASLI GIBİDİR</p> <p>Rahime KARAOĞLU MURAT Bölge Kurulu Müdürü V.</p>			Rahime KARAOĞLU MURAT Bölge Kurulu Müdürü V.		
			KURUL KARARLARI:		
Yayın Dizisi: -			REVİZYON: GEEAYK ONAYI:		
Gözlemler:		Kurul İsmi: Kurul Karar Tarihi: Kurul Karar No:			

