

T.C.
KÜLTÜR VE TURİZM BAKANLIĞI
ESKİŞEHİR KÜLTÜR VARLIKLARINI KORUMA BÖLGE KURULU

KARAR

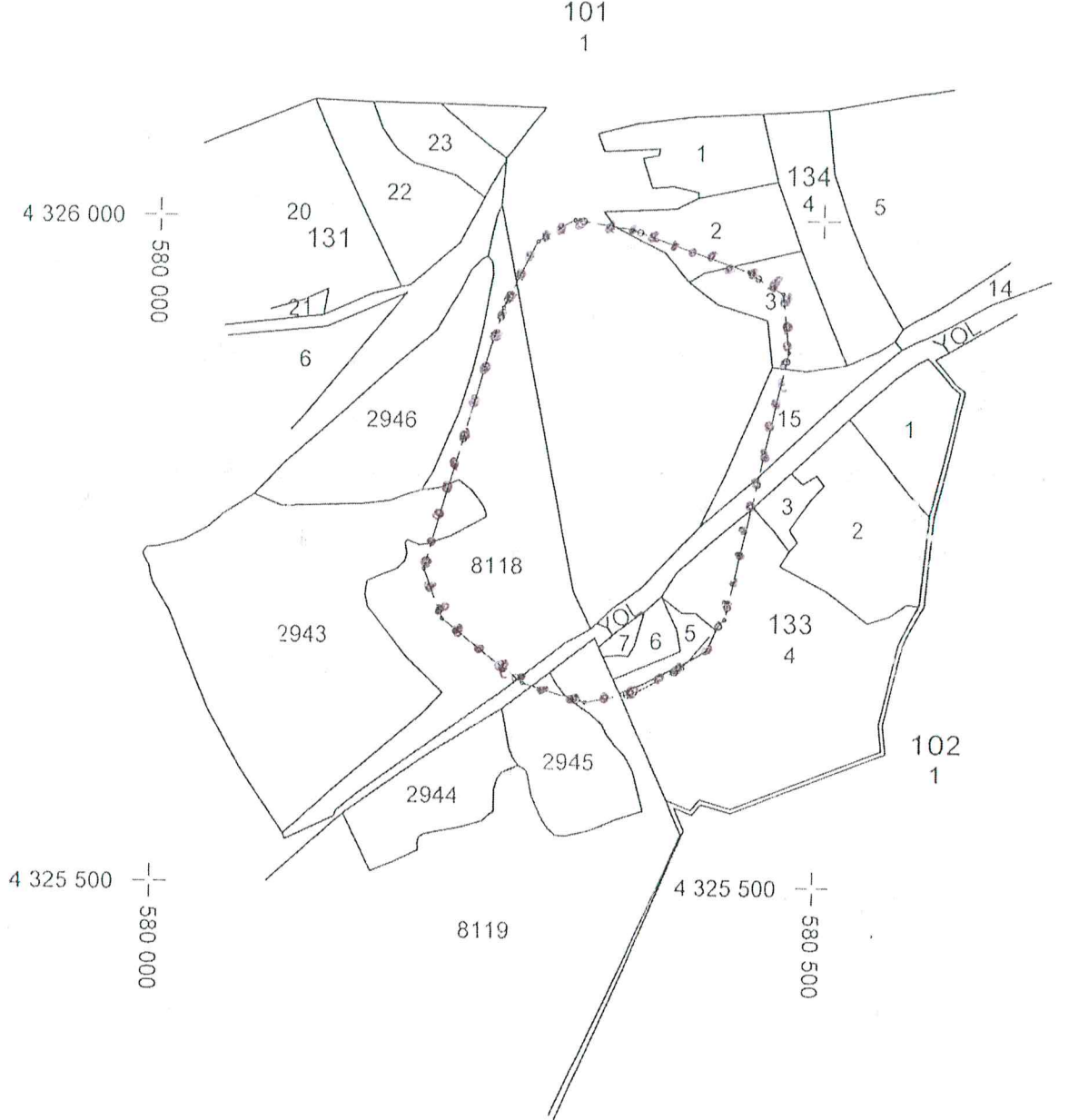
Toplantı Tarih ve no: 30.06.2021 - 376
Karar Tarih ve no : 30.06.2021 - 9768

Toplantı Yeri
ESKİŞEHİR

Afyonkarahisar ili, Bayat ilçesi, Merkez Mahallesi ve Eskigözü köyü sınırları içerisinde tespit edilen ve Afyonkarahisar Valiliğinin (İl Kültür ve Turizm Müdürlüğü) 16.02.2021 tarih, 1135838 sayılı yazısı doğrultusunda yapılan inceleme sonucunda Kurul Müdürlüğü uzmanları tarafından tespit edilen alanın 2863 sayılı kanun kapsamında I. (Bir) Derece Arkeolojik Sit olarak tesciline ilişkin hazırlanan belgelerin değerlendirilmesinin istendiği Kurul Müdürlüğü uzmanlarının 30.03.2021 tarihli ve 688445 sayılı raporu ve ekleri, faaliyeti etkilenen kurum görüşlerinin istendiği Kurul Müdürlüğü'nün 30.03.2021 tarih, 1269927 sayılı yazısı, kurum görüşlerinin iletildiği yazılar, Afyonkarahisar Kadastro Müdürlüğü'nün 07.05.2021 tarih, 779451 sayılı yazısı, Kurul Müdürlüğü uzmanlarının 25.06.2021 tarih ve 810298 sayılı dosya inceleme raporu okundu, tescil fişi, koordinatlı sit sınırı krokisi, sit sınırlarının işaretlendiği kadastral kroki, fotoğrafları ve dosyası incelendi, yapılan görüşmeler sonunda;


Afyonkarahisar ili, Bayat ilçesi, Merkez Mahallesi ve Eskigözü köyü sınırları içerisinde tespit edilen ve 2863 sayılı Kanun'un 6. Maddesi kapsamında korunması gerekli kültür varlıklarından olan alanın "Yumaklı Sırtı Arkeolojik Yerleşimi" adıyla I.(Bir) Derece Arkeolojik Sit alanı olarak tesciline, hazırlanan tescil fişi, koordinatlı sit krokisi ve sit sınırlarının aktarıldığı kadastral krokinin uygun olduğuna; söz konusu alanda Kültür Varlıklarını Koruma Yüksek Kurulu'nun Arkeolojik Sitler, Koruma ve Kullanma Koşulları'na ilişkin 05.11.1999 tarih, 658 sayılı İlke Kararı'nın ilgili hükümlerinin geçerli olduğuna ve bu hükümlerin geçiş dönemi koruma esasları ve kullanma koşulları olarak belirlenmesine, sit sınırları içerisinde gerekli güvenlik önlemlerinin artırılmasına ve Kurulumuzdan izinsiz herhangi bir fiziki ve inşai müdahalede bulunulmamasına karar verildi.

AFYONKARAHİSAR İLİ, BAYAT İLÇESİ, MERKEZ VE ESKİGÖMÜ KÖYÜ
YUMAKLI SIRTI ARKEOLOJİK YERLEŞİMİ
..... I.(BİR) DERECE ARKEOLOJİK SİT SINIRI



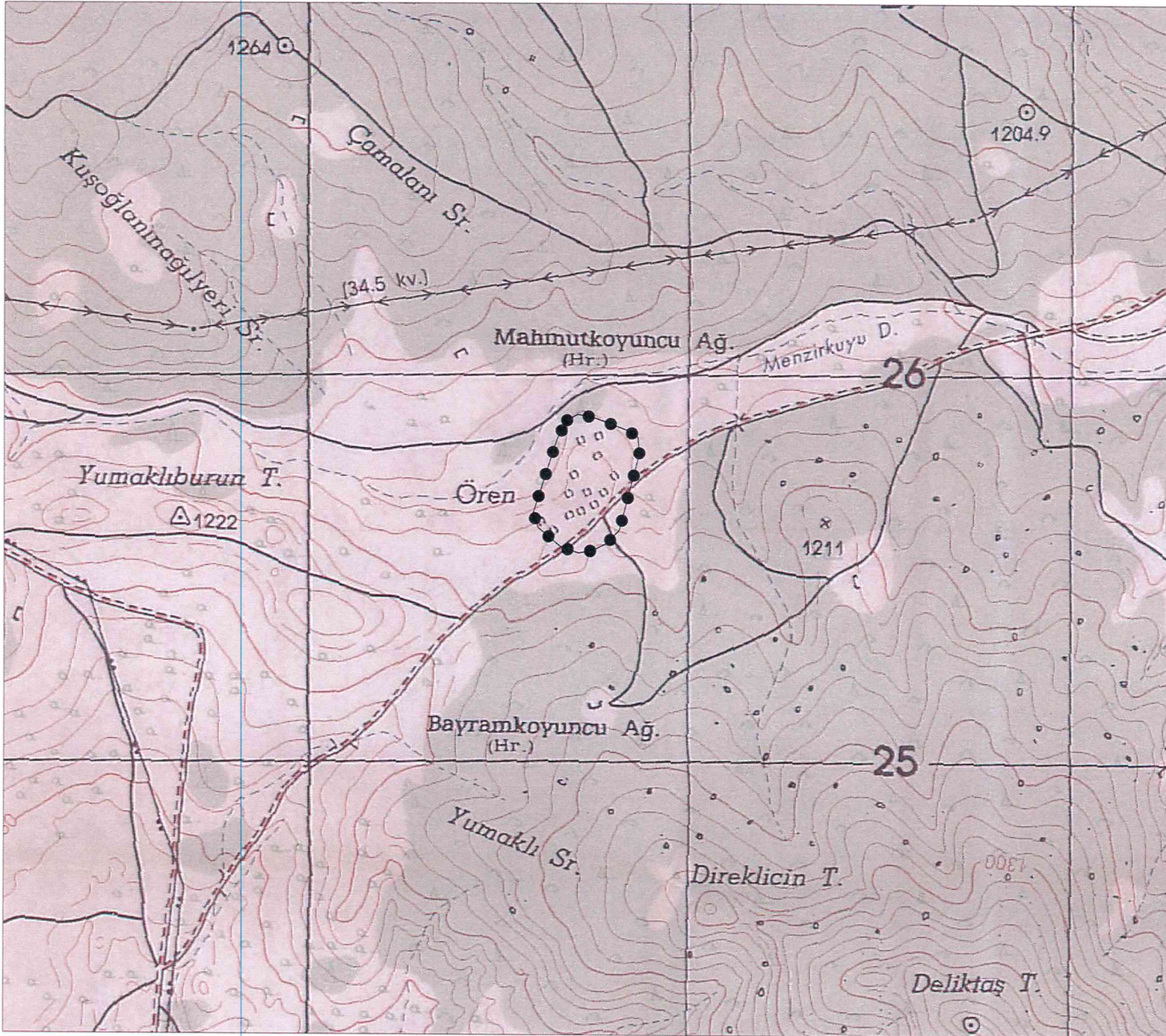
ESKİŞEHİR KÜLTÜR VARLIKLARINI KORUMA BÖLGE KURULUNUN
30.06.2021 TARİH VE 9768 SAYILI KARARI
EKİDİR.

ASLI GİBİDİR
Rahime KARAOĞLU MURAT
Bölge Kurulu Müdürü



[Handwritten Signature]
Fahri DÖRÜKEL
Krd. Tek.

KOORDİNATLI ARKEOLOJİK SİT SINIRI KROKİSİ



İl	: Afyonkarahisar
İlçe	: Bayat
Mah.	: Çukurkuyu
Pafta	: J25-C3
Adı	: Yumaklı Sırtı Arkeolojik Yerleşimi
Tür/Derece	: I.(Bir) Der. Arkeolojik Sit
Ölçek	: 1/Kroki
●●●●● : I. (Bir) Der. Ark. Sit Sınırı	

I.(Bir) Derece Sit Sınırı Koordinat Listesi

ED50-6° DOM33

Nokta No	Y	X
1	320714.014	4325902.373
2	320757.068	4325893.962
3	320845.371	4325860.664
4	320847.318	4325858.871
5	320871.596	4325843.638
6	320875.253	4325799.472
7	320823.493	4325600.664
8	320790.571	4325565.178
9	320754.051	4325547.043
10	320716.153	4325540.878
11	320669.933	4325556.418
12	320611.237	4325605.930
13	320597.835	4325643.904
14	320660.316	4325837.993
15	320686.241	4325886.957

ED50-3° DOM30

Nokta No	Y	X
1	580310.815	4325998.909
2	580354.126	4325991.923
3	580443.487	4325961.554
4	580445.493	4325959.826
5	580470.262	4325945.402
6	580475.375	4325901.377
7	580430.199	4325700.952
8	580398.463	4325664.396
9	580362.558	4325645.064
10	580324.881	4325637.651
11	580278.169	4325651.659
12	580217.867	4325699.211
13	580203.218	4325736.726
14	580259.265	4325932.787
15	580283.563	4325982.584

ESKİŞEHİR KÜLTÜR VARLIKLARINI KORUMA BÖLGE KURULUNUN
30.06.2021 TARİH VE 9788 SAYILI KARARI
EKİDİR.

ASLI GİBİDİR

Rahime KARAOĞLU MURAT
Bölge Kurulu Müdürü V.



AVRUPA KONSEYİ	KÜLTÜREL VARLIKLARI KORUMA ENVANTERİ K.V.K.E		SİT	ENVANTER NO:	
TÜRKİYE	ESKİŞEHİR KÜLTÜR VARLIKLARINI KORUMA BÖLGE KURULU			HARİTA NO:	
İli: Afyonkarahisar	İlçesi: Bayat	Belde, Mahalle veya Köyü: Eskigözü Köyü ve Bayat Merkez Mahallesi	Pafta:	Ada:	Parsel:
Adı:	Yumaklı Sırtı Arkeolojik Yerleşimi				
GENEL TANIM: Söz konusu alan Eskigözü Köyü yerleşik alanının yaklaşık 4600 metre batısında Eskigözü-Bayat arası asfalt yolunun kuzey ve güney bitişiğinde yer almaktadır. Söz konusu alanda yapı duvar kalıntıları net bir şekilde görülmüştür. Az sayıda Geçer Roma Dönemine seramik parçaları gözlemlenmektedir. Söz konusu alanın ortasından Eskigözü-Bayat arası asfalt yolu geçmektedir.					
Koruma Şimdiki Tehlikeler: İnsan erozyonu ve doğal erozyonlar. Kaçak kazılar					
Şimdiki Durum:			Koruma Derecesi: I. (Bir) Derece Arkeolojik Sit		
Sit Potansiyeli:			HAZIRLAYANLAR : TARİH: 24.06.2021		
Şimdiki Koruma:			Necdet BAYBOSTAN Arkeolog		
			Onur YILDIRIM Arkeolog		
Önerilen Koruma: Kolluk kuvvetlerince gerekli güvenlik tedbirlerinin alınması. ESKİŞEHİR KÜLTÜR VARLIKLARINI KORUMA BÖLGE KURULUNUN 30.06.2021 TARİH VE 9768 SAYILI KARARI EKİDİR.			KONTROL EDEN: TARİH : 24.06.2021		
ASLI GİBİDİR Rahime KARAOĞLU MURAT Bölge Kurulu Müdür V.			Rahime KARAOĞLU MURAT Bölge Kurulu Müdür V.		
Yayın Dizisi: -			KURUL KARARLARI:		
Gözlemler:			REVİZYON: GEEAYK ONAYI:		
Kurul İsmi:			REVİZYON: GEEAYK ONAYI:		
Kurul Karar Tarihi:			REVİZYON: GEEAYK ONAYI:		
Kurul Karar No:			REVİZYON: GEEAYK ONAYI:		

