

T.C.
KÜLTÜR VE TURİZM BAKANLIĞI
ESKİŞEHİR KÜLTÜR VARLIKLARINI KORUMA BÖLGE KURULU

KARAR


Toplantı Tarih ve no: 25.11.2021 – 389
Karar Tarih ve no : 25.11.2021 – 10150

Toplantı Yeri
ESKİŞEHİR

Eskişehir İli, Han İlçesi sınırları içerisinde yer alan ve mülkiyeti maliye hazinesine ait muhtelif taşınmazların satışı veya kiralanmasına esas olmak üzere 2863 sayılı Kanun kapsamında kurum görüşlerinin sorulduğu Han Kaymakamlığı Milli Emlak Servis Şefliğinin 08.07.2021 tarih, 1243250 sayılı yazısı doğrultusunda Kurul Müdürlüğü uzmanlarınca yapılan incelemelerde Han Akhisar Mahallesi sınırları içerisinde tespit edilen nekropolün Söğütlü Mevkii Nekropolü adıyla I. (Bir) Derece Arkeolojik Sit olarak tesciline ilişkin hazırlanan belgelerin iletildiği Kurul Müdürlüğü uzmanlarının 21.09.2021 tarih, 950355 sayılı ve 07.10.2021 tarih, 981160 sayılı yerinde inceleme raporları, kurum görüşlerinin ve kadastral verilerin istendiği Kurul Müdürlüğünün 08.10.2021 tarih, 1794699 sayılı yazısı; sit sınırlarının işaretlendiği kadastral krokinin iletildiği Eskişehir Kadastro Müdürlüğünün 19.10.2021 tarih, 2788837 sayılı yazısı, kurum görüşlerinin iletildiği yazılar, 19.11.2021 tarih ve 1058017 sayılı dosya inceleme raporu okundu, öneri sit sınırı krokileri, tescil fişi, fotoğrafları ve dosyası incelendi, yapılan görüşmeler sonucunda;

Eskişehir ili, Han İlçesi Akhisar Mahallesi, Söğütlü Mevkiinde tespit edilen ve 2863 sayılı Kanun'un 6. Maddesi kapsamında korunması gerekli kültür varlıklarından olan nekropol alanının Söğütlü Mevkii Nekropolü adıyla I. (Bir) Derece Arkeolojik Sit olarak tesciline, hazırlanan tescil fişi, koordinatlı sit sınırı krokisi ve sit sınırlarının aktarıldığı kadastral krokinin uygun olduğuna, söz konusu alanda Kültür Varlıklarını Koruma Yüksek Kurulu'nun Arkeolojik Sitler, Koruma ve Kullanma Koşullarına ilişkin 05.11.1999 tarih, 658 sayılı İlke Kararı'nda yer alan I. (Bir) Derece Arkeolojik Sitlerle ilgili hükümlerin geçerli olduğuna ve bu hükümlerin geçiş dönemi koruma esasları ve kullanma koşulları olarak belirlenmesine; sit sınırları içerisinde Kurulumuzdan izinsiz herhangi bir fiziki ve inşai müdahalede bulunulmamasına karar verildi.

KOORDINATLI ARKEOLOJİK SİT SINIRI KROKİSİ



ESKİŞEHİR KÜLTÜR VARLIKLARINI
KORUMA BÖLGE KURULU'NUN
25.11.2021 TARİH, 10150 SAYILI KARARI
EKİDİR.

ASLI GİBİDİR
Rahime KARAOĞLU MURAT
Bölge Kurulu Müdürü V.

İl	: Eskişehir	
İlçe	: Han	
Mah.	: Akhisar	
Pafta	: J25-D3	
Adı	: Söğütlü Mevkii Nekropolü	
Tür/Derece	: I.(Bir) Der. Arkeolojik Sit	
Projeksiyon	: UTM 6 Derece	
Datum	: ED50	
Dom	: 36	
Ölçek	: 1/Kroki	
●●●● : I. (Bir) Der. Ark. Sit Sınırı		
I.(Bir) Derece Sit Sınırı		
Koordinat Listesi		
ED50-6° DOM33		
Nokta No	Y	X
1	301967.776	4327801.253
2	301978.250	4327788.213
3	301972.222	4327763.947
4	301957.208	4327734.661
5	301839.761	4327714.775
6	301818.178	4327684.066
7	301901.634	4327681.443
8	301869.780	4327671.041
9	301845.605	4327663.474
10	301829.239	4327658.983
11	301806.166	4327648.671
12	301796.355	4327648.919
13	301801.225	4327667.209
14	301828.512	4327664.239
15	301874.097	4327718.433
16	301907.137	4327757.961
17	301940.326	4327779.841

ED50-3° DOM30

Nokta No	Y	X
1	561611.676	4327278.120
2	561522.575	4327265.433
3	561517.351	4327240.982
4	561503.313	4327211.217
5	561486.531	4327180.768
6	561465.645	4327169.358
7	561449.527	4327156.197
8	561418.035	4327144.749
9	561394.124	4327136.389
10	561377.916	4327131.360
11	561355.196	4327120.292
12	561345.383	4327120.216
13	561349.643	4327138.747
14	561376.355	4327158.578
15	561420.851	4327190.257
16	561462.502	4327232.852
17	561484.949	4327255.814

ESKİŞEHİR İLİ HAN İLÇESİ
AKHİSAR MAHALLESİ
SÖĞÜTLÜ MEVKİİ NEKROPOLÜ
I. (BİR) DERECE ARKEOLOJİK SİTİ

N

İLİ : ESKİŞEHİR
İLÇE : HAN
MAHALLE : AKHİSAR
ADA/PARSEL : SİT ALANI

..... I. (Bir) Derece Arkeolojik Sit Sınırı






Ada	Bir Kısmı Sit Alanı İçerisinde Kalan Parseller
0	635 636 638 639 640 643
102	1

Ada	Bir Kısmı Sit Alanı İçerisinde Kalan Parseller
0	637

ESKİŞEHİR KÜLTÜR VARLIKLARINI
KORUMA BÖLGE KURULU'NUN
25.11.2021 TARİH, 10150 SAYILI KARARI
EKİDİR.

ASLI GİBİDİR
Rahime KARAOĞLU MURAT
Bölge Kurulu Müdür V.

AVRUPA KONSEYİ	KÜLTÜREL VARLIKLARI KORUMA ENVANTERİ K.V.K.E		SİT	ENVANTER NO:	
TÜRKİYE	ESKİŞEHİR KÜLTÜR VARLIKLARINI KORUMA BÖLGE KURULU			HARİTA NO:	
İli: Eskişehir	İlçesi: Han	Mahalle veya Köyü: Akhisar	Pafta:	Ada:	Parsel:
Adı:	Söğütü Mevkii Nekropolü				
<p>GENEL TANIM: Eskişehir İli, Han İlçesi, Akhisar Mahallesi'nin 1,4 km. güneyinde Yayla Yolu Sırtı Mevkiine giden toprak yolun kuzey bitişiğinde yer almaktadır. Yapılan kaçak kazı ile kuru duvar tekniğinde yapılmış olasılıkla oda mezar olduğunu düşünülen bir mezar tespit edilmiştir. Kuzeybatı-güneydoğu eğimli bir yamacın zemin kotunda yer alan mezar 175 cm. genişliğinde, 180 cm. uzunluğunda ve 160 cm. derinliğindedir. Kaçak kazı ile tahrip edilen mezarın atık toprağı ve taşları içerisinde pişmiş toprak levha parçaları da görülmüştür. Geç Roma Dönemine ait olduğu düşünülen mezarın benzerleri Başara Höyük ve Antik Yerleşimi Nekropolü ile Tepeköy Nekropolünde de görülmektedir. Mezarın yaklaşık 50 m. batısında kaya kütesinin doğuya bakan yüzünde işlevi tam olarak anlaşılamayan niş benzeri bir kaya oygusuna rastlanılmıştır. Ayrıca mezarın bulunduğu yamaç yüzeyinde de az sayıda günlük kullanıma ait seramik parçalarına görülmüştür.</p> <p>Koruma Şimdiki Tehlikeler: İnsan ve doğa erozyonu.</p>					
Şimdiki Durum: Akhisar mahallesinden ulaşım sağlanabilir.			Koruma Derecesi: I. (Bir) Derece Arkeolojik Sit		
Sit Potansiyeli: Yüze araştırması yapılabilir.			HAZIRLAYANLAR : TARİH: 07.10.2021		
Şimdiki Koruma: Herhangi bir koruma yoktur.			Onur YILDIRIM Arkeolog 		
Önerilen Koruma: Tescilinden sonra İlçe Jandarma Komutanlığına ve Muhtarlığına Kaymakamlığı tarafından bilgilendirme yapılması.			Bülent OKTA Arkeolog 		
<p style="text-align: center;">ESKİŞEHİR KÜLTÜR VARLIKLARINI KORUMA BÖLGE KURULU'NUN 25.11.2021 TARİH, 10150 SAYILI KARARI EKİDİR.</p> <p style="text-align: center;">ASLI GİBİDİR</p> <p style="text-align: center;">Rahime KARAOĞLU-MURAT Bölge Kurulu Müdür V.</p>			KONTROL EDEN: TARİH 07.10.2021		
			Fatma Tülay ÇERÇİ Koruma Bölge Kurulu Müdür V. 		
Yayın Dizisi: -			KURUL KARARLARI:		
Gözlemler:			REVİZYON: GEEAYK ONAYI:		
