

T.C.
KÜLTÜR VE TURİZM BAKANLIĞI
ESKİŞEHİR KÜLTÜR VARLIKLARINI KORUMA BÖLGE KURULU

KARAR

Toplantı Tarih ve no: 25.11.2021 – 389
Karar Tarih ve no : 25.11.2021 – 10145

Toplantı Yeri
ESKİŞEHİR

Eskişehir Çifteler İlçesi, Sadıroğlu, Doğanay ve Ortaköy Mahalleleri ile Sivrihisar İlçesi, Benliyaver, Çandır, Gülçayır, Aktaş ve Buzluca Mahalleleri ve Afyonkarahisar İli, Emirdağ İlçesi, Aydınyaka Köyü sınırları dâhilinde, DSİ 3. Bölge Müdürlüğü tarafından yapılması planlanan "Eskişehir-Çifteler Doğanay Depolaması Projesi"ne esas olmak üzere 2863 sayılı Kanun kapsamında kurum görüşlerinin sorulduğu PPM Kirlilik Önleme ve Yönetim Dan. Müh. İnş. Taah. San. Ve Tic. Ltd. Şti'nin 16.08.2021 tarih, 111.033 sayılı yazısı doğrultusunda Kurul Müdürlüğü uzmanlarınca yapılan incelemelerde Sivrihisar İlçesi Çandır Mahallesi sınırları içerisinde tespit edilen arkeolojik yerleşim alanı ve nekropolün Kıyıboyu Mevkii Yerleşim ve Nekropolü adıyla I. (Bir) Derece Arkeolojik Sit olarak tesciline ilişkin hazırlanan belgelerin iletiği Kurul Müdürlüğü uzmanlarının 10.09.2021 tarih, 931782 sayılı yerinde inceleme raporu, kurum görüşlerinin ve kadastral verilerin istendiği Kurul Müdürlüğünün 10.09.2021 tarih, 1702010 sayılı yazısı; DSİ 3. Bölge Müdürlüğünün 30.09.2021 tarih, 1605407 sayılı yazısı ve kurum görüşlerinin iletiği diğer yazılar, sit sınırlarının işaretlendiği kadastral krokinin iletilmemesi nedeniyle bir kez daha istendiği Kurul Müdürlüğünün 25.10.2021 tarih, 1844861 sayılı yazısı. Kadastral krokinin iletiği Eskişehir Kadastro Müdürlüğünün 12.11.2021 tarih, 3066852 sayılı yazısı, 22.11.2021 tarih ve 1060156 sayılı dosya inceleme raporu okundu, öneri sit sınırı krokileri, tescil fişi, fotoğrafları ve dosyası incelendi, yapılan görüşmeler sonucunda;

Eskişehir ili, Sivrihisar İlçesi Çandır Mahallesi, Kıyıboyu Mevkiinde tespit edilen ve 2863 sayılı Kanun'un 6. Maddesi kapsamında korunması gerekli kültür varlıklarından olan alanın Kıyıboyu Mevkii Yerleşim ve Nekropolü adıyla I. (Bir) Derece Arkeolojik Sit olarak tesciline, hazırlanan tescil fişi, koordinatlı sit sınırı krokisi ve sit sınırlarının aktarıldığı kadastral krokinin uygun olduğuna, söz konusu alanda Kültür Varlıklarını Koruma Yüksek Kurulu'nun Arkeolojik Sitler, Koruma ve Kullanma Koşullarına ilişkin 05.11.1999 tarih, 658 sayılı İlke Kararı'nda yer alan I. (Bir) Derece Arkeolojik Sitlerle ilgili hükümlerin geçerli olduğuna ve bu hükümlerin geçiş dönemi koruma esasları ve kullanma koşulları olarak belirlenmesine; sit sınırları içerisinde Kurulumuzdan izinsiz herhangi bir fiziki ve inşai müdahalede bulunulmamasına karar verildi.

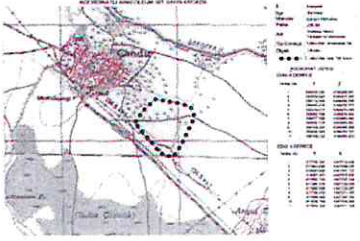





ESKİŞEHİR İLİ SİVRİHİSAR İLÇESİ
ÇANDIR MAHALLESİ
KIYIBOYU MEVKİİ YERLEŞİM VE NEKROPOLÜ
I. (BİR) DERECE ARKEOLOJİK SİTİ

***** I. (Bir) Derece Arkeolojik Sit Sınırı



ESKİŞEHİR KÜLTÜR VARLIKLARINI
KORUMA BÖLGE KURULU'NUN
25.11.2021 TARİH, 10145 SAYILI KARARI
EKİDİR.

ASLI GİBİDİR
Rahime KARAOĞLU MURAT
Bölge Kurulu Müdür V.

AVRUPA KONSEYİ	KÜLTÜREL VARLIKLARI KORUMA ENVANTERİ K.V.K.E		SİT	ENVANTER NO:	
TÜRKİYE	ESKİŞEHİR KÜLTÜR VARLIKLARINI KORUMA BÖLGE KURULU			HARİTA NO:	
İli: Eskişehir	İlçesi: Sivrihisar	Mahalle veya Köyü: Çandır Mahallesi	Pafta:	Ada:	Parsel:
Adı:	Kıyboyu Mevkii Yerleşim ve Nekropolü				
<p>GENEL TANIM: Tespit edilen alan; Eskişehir ili, Sivrihisar ilçesi, Çandır Mahallesi'nin 700 m., Eskişehir Kültür Varlıklarını Koruma Kurulunun 22.11.2012 tarih ve 1022 sayılı kararı ile tescil edilen Çandır Höyüğü'nün de 3,6 km. güneydoğusunda Kıyboyu Mevkiinde yer almaktadır. Düz ve mera vasıflı alanın yüzeyinde oldukça geniş bir alana yayılmış şekilde Roma ve Geç Roma Dönemine ait olduğu düşünülen çok sayıda günlük kullanıma ait seramik parçalarına rastlanılmıştır. İnceleme yapılan alanın kuzey yönünden geçen sulama kanalının kenarında yıpranmış mermer bir mezar steli tespit edilmiştir. Stelin yaklaşık 100 m. batısında önceki yıllarda açıldığı anlaşılan bir su isale hattı görülmüştür. Kuzey-güney doğrultusunda yaklaşık 400 m. uzunluğunda ve 50 cm. genişliğinde kazılan su isale hattının hafriyat toprağında Roma ve Doğu Roma Dönemine tarihlenen çok sayıda günlük kullanıma ait seramik parçası, mezarlarda kullanıldığı düşünülen tuğla parçası ve insana ait kemik parçalarına rastlanılmıştır. Tespit edilen yerleşim hem fiziki hem de dönem olarak Çandır Höyük ile benzerlik göstermekle birlikte bu alanda yerleşimin yanında nekropolü de barındırdığı düşünülmektedir.</p>					
Koruma Şimdiki Tehlikeler: İnsan ve doğa erozyonu.					
Şimdiki Durum: Çandır mahallesinden ulaşım sağlanabilmektedir.			Koruma Derecesi: I. (Bir) Derece Arkeolojik Sit		
Sit Potansiyeli: Yüzey araştırması yapılabilir.			<p>HAZIRLAYANLAR : TARİH: 10.09.2021</p> <p>Onur YILDIRIM Arkeolog</p> <p>Bülent OKTA Arkeolog</p>		
Şimdiki Koruma: Herhangi bir koruma yoktur.			<p>KONTROL EDEN: TARİH : 10.09.2021</p> <p>Rahime KARAOĞLU MURAT Koruma Bölge Kurulu Müdür V.</p>		
Önerilen Koruma: Tescilinden sonra İlçe Jandarma Komutanlığına ve Muhtarlığına ilan yapılması.			KURUL KARARLARI:		
Yayın Dizisi: -			REVİZYON: GEEAYK ONAYI:		
Gözlemler: Yerleşim ve nekropol oldukça geniş bir alana yayılmıştır.		<p>Kurul İsmi: EKVKBK Kurul Karar Tarihi: Kurul Karar No:</p>			
     					

ESKİŞEHİR KÜLTÜR VARLIKLARINI
KORUMA BÖLGE KURULU'NUN
25.11.2021 TARİHİ, 10145 SAYILI KARARI
EKİDİR.

ASLI GİBİDİR
Rahime KARAOĞLU MURAT
Bölge Kurulu Müdür V.