

T.C.
KÜLTÜR VE TURİZM BAKANLIĞI
ESKİŞEHİR KÜLTÜR VARLIKLARINI KORUMA BÖLGE KURULU

KARAR


Toplantı Tarih ve no: 05.11.2021-388
Karar Tarih ve no : 05.11.2021-10118

Toplantı Yeri
ESKİŞEHİR

Afyonkarahisar ili, Merkez, Susuz Beldesi, Sakarya Mahallesi sınırları içerisinde kamu mülkiyetine ait taşınmazlarda Müze Müdürlüğü uzmanlarınca yapılan incelemelerde korunması gerekli taşınmaz kültür varlığına rastlanıldığı bildirildiği Afyonkarahisar Valiliğinin (İl Kültür ve Turizm Müdürlüğü) 10.09.2021 tarihli ve 1698081 sayılı yazısı ve eki 07.09.2021 tarihli Müze Müdürlüğü uzman raporu doğrultusunda, Kurul Müdürlüğü uzmanlarınca yapılan yerinde inceleme sonucunda tespit edilen alana ilişkin 2863 Sayılı Kanun kapsamında tescile esas hazırlanan bilgi ve belgelerin değerlendirilmesinin istendiği Kurul Müdürlüğü uzmanlarının 22.09.2021 tarih ve 952759 sayılı raporu, faaliyeti etkilenen kurum görüşlerinin istendiği Kurul Müdürlüğünün 22.09.2021 tarih ve 1741192 sayılı, Enerji ve Tabii Kaynaklar Bakanlığının (Maden ve Petrol İşleri Genel Müdürlüğü) 08.10.2021 tarih ve 2021312009 sayılı, Kadastro Müdürlüğünün 30.09.2021 tarih ve 2596120 sayılı yazısı ve kurum görüşünün iletildiği yazılar ile Kurul Müdürlüğü uzmanlarının 01.10.2021 tarih ve 1019874 sayılı dosya inceleme raporu okundu, tescil fişi, koordinatlı sit sınırı krokisi, sit sınırlarının işaretlendiği kadastral kroki, fotoğrafları ve dosyası incelendi, yapılan görüşmeler sonunda;

Afyonkarahisar ili, Merkez, Susuz Beldesi, Sakarya Mahallesi sınırları içerisinde kamu mülkiyetine ait taşınmazda tespit edilen ve 2863 sayılı Kanununun 6. Maddesi kapsamında korunması gerekli kültür varlıklarından olan alanın "Susuz Tümülüsü I" adıyla I.(Bir) Derece Arkeolojik Sit olarak tesciline, hazırlanan tescil fişi, koordinatlı sit sınırı krokisi ve sit sınırlarının aktarıldığı kadastral krokisinin uygun olduğuna; Sit sınırları içerisinde Kültür ve Tabiat Varlıklarını Koruma Yüksek Kurulu'nun Arkeolojik Sitler, Koruma ve Kullanma Koşullarına ilişkin 05.11.1999 tarih, 658 sayılı İlke Kararı'nın ilgili hükümlerinin geçerli olduğuna ve bu hükümlerin geçiş dönemi koruma esasları ve kullanma şartları olarak belirlenmesine, bu alanda Kurulumuzdan izinsiz herhangi bir fiziki ve inşai müdahalede bulunulmamasına karar verildi.

AVRUPA KONSEYİ	KÜLTÜREL VARLIKLARI KORUMA ENVANTERİ K.V.K.E		SİT	ENVANTER NO:	
TÜRKİYE	ESKİŞEHİR KÜLTÜR VARLIKLARINI KORUMA BÖLGE KURULU			HARİTA NO:	
İli: Afyonkarahisar	İlçesi: Merkez	Mahalle veya Köyü: Susuz Belid.-Sakarya Mh.	Pafta:	Ada:	Parsel:
Adı: Susuz Tümülüsü 1					
GENEL TANIM: Afyonkarahisar ili, Merkez, Susuz Beldesinin 3,6 km doğusunda, Susuz Beldesinden Gebeceler Beldesine ulaşan asfalt yolun 1 km. güneyinde doğal tepelik alanın kuzey ucunda yaklaşık 10-13 m. çapında 1 m. yüksekliğinde sığ bir tümülüsüdür.					
Koruma Şimdiki Tehlikeler: İnsan ve doğa erozyonu.					
Şimdiki Durum: Susuz Beldesinden ulaşım sağlanabilmektedir.			Koruma Derecesi: I. (Bir) Derece Arkeolojik Sit		
Sit Potansiyeli: Yüzeysel araştırması yapılabilir.			HAZIRLAYANLAR : TARİH: 22.09.2020		
Şimdiki Koruma: Herhangi bir koruma yoktur.			Bülent OKTA Arkeolog		
			Onur YILDIRIM Arkeolog		
Önerilen Koruma: Tescilinden sonra İlçe Jandarma Komutanlığına ve Muhtarlığına ilan yapılması.			KONTROL EDEN: TARİH : 22.09.2020		
			F. Tülay ÇERÇİ Koruma Bölge Kurulu Müdür V.		
			KURUL KARARLARI:		
Yayın Dizisi: -			REVİZYON: GEEAYK ONAYI:		
Gözlemler:		Kurul İsmi: EKVKBK Kurul Karar Tarihi: Kurul Karar No:			




KOORDİNATLAR	
Y	X
290428474	4257047562
290428484	4257047562
290428494	4257047562
290428504	4257047562
290428514	4257047562
290428524	4257047562
290428534	4257047562
290428544	4257047562
290428554	4257047562
290428564	4257047562
290428574	4257047562
290428584	4257047562
290428594	4257047562
290428604	4257047562
290428614	4257047562
290428624	4257047562
290428634	4257047562
290428644	4257047562
290428654	4257047562
290428664	4257047562
290428674	4257047562
290428684	4257047562
290428694	4257047562
290428704	4257047562
290428714	4257047562
290428724	4257047562
290428734	4257047562
290428744	4257047562
290428754	4257047562
290428764	4257047562
290428774	4257047562
290428784	4257047562
290428794	4257047562
290428804	4257047562
290428814	4257047562
290428824	4257047562
290428834	4257047562
290428844	4257047562
290428854	4257047562
290428864	4257047562
290428874	4257047562
290428884	4257047562
290428894	4257047562
290428904	4257047562
290428914	4257047562
290428924	4257047562
290428934	4257047562
290428944	4257047562
290428954	4257047562
290428964	4257047562
290428974	4257047562
290428984	4257047562
290428994	4257047562
290429004	4257047562



ESKİŞEHİR KÜLTÜR VARLIKLARINI
KORUMA BÖLGE KURULUNUN
05.11.2021 TARİHİNE 10118 SAYILI KARARI
EKİDİR.
ASLI GİBİDİR
Rahime KARAOĞLU MURAT
Bölge Kurulu Müdür V.

KOORDİNATLI ARKEOLOJİK SİT SINIRI KROKİSİ



İl	: Afyonkarahisar
İlçe	: Merkez
Belde/ Mahalle:	Susuz Beld. / Sakarya Mah.
Pafta	: K25-A3
Adı	: Susuz Tümülüsü I
Tür/Derece	: I.(Bir) Der. Arkeolojik Sit
Ölçek	: 1/Kroki
● ● ●	: I. (Bir) Der. Ark. Sit Sınırı

KOORDİNATLAR

ED50 6 DERECE

Nokta No	Y	X
1	296029.674	4297083.302
2	296037.364	4297079.543
3	296038.440	4297069.623
4	296030.077	4297064.450
5	296019.692	4297068.311
6	296019.705	4297074.682
7	296023.675	4297080.919

ED50 3 DERECE

Nokta No	Y	X
1	556587.966	4296383.074
2	556595.774	4296379.570
3	556597.175	4296369.692
4	556588.986	4296364.247
5	556578.481	4296367.766
6	556578.286	4296374.133
7	556582.048	4296380.496

ESKİŞEHİR KÜLTÜR VARLIKLARINI
KORUMA BÖLGE KURULUNUN
05.11.2021 TARİHİ VE 10118 SAYILI KARARI

EKİDİR
ASLI GİBİDİR
Rahime KARAĞLU MURAT
Bölge Kurulu Müdür V.

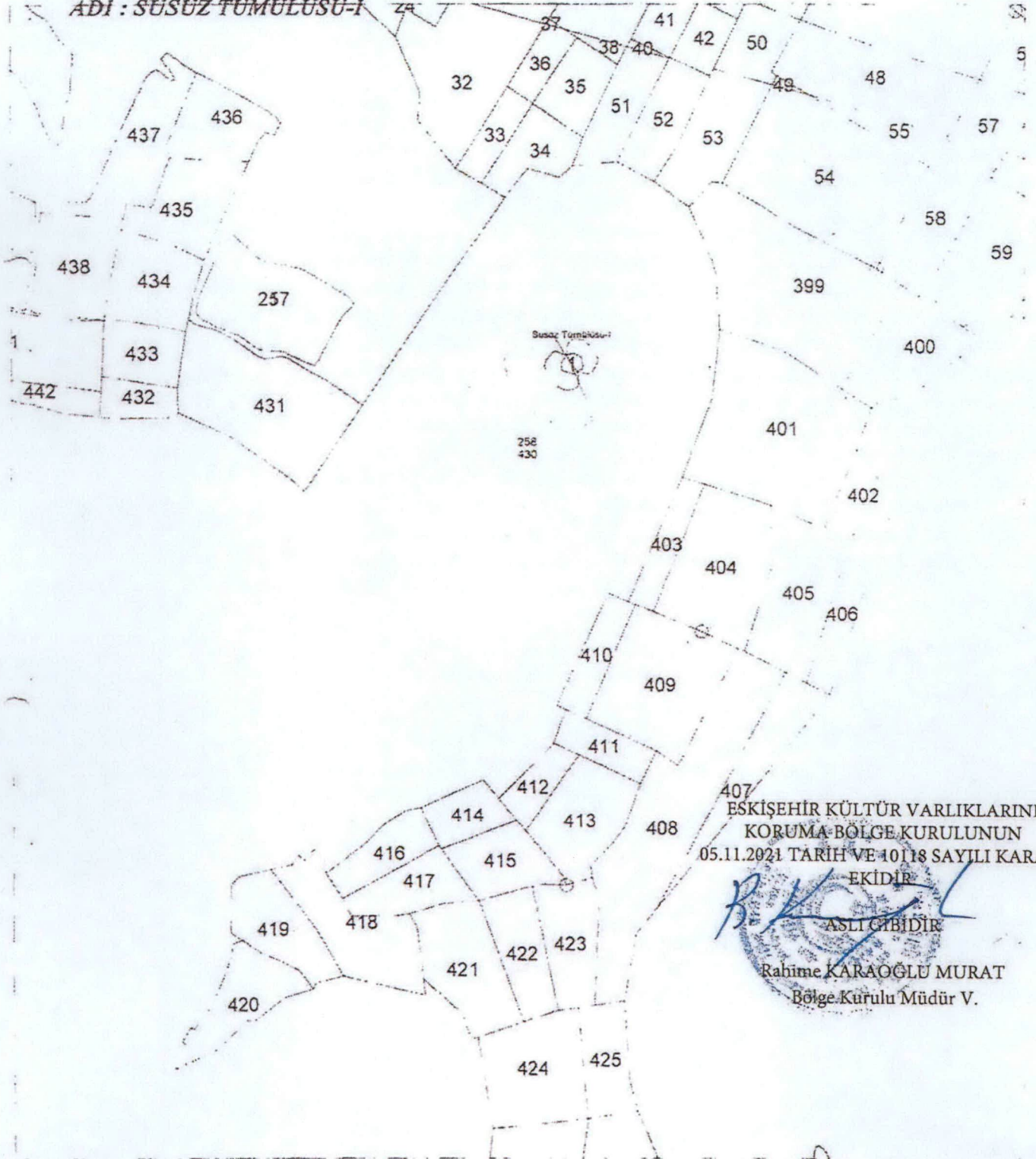
AFYONKARAHİSAR, MERKEZ, SUSUZ BELDESİ, SAKARYA MAHALLESİ
SUSUZ TÛMÛLÛSÛ I
..... I.(BİR) DERECE ARKEOLOJİK SİT SINIRI

İLİ : AFYONKARAHİSAR

İLÇESİ : MERKEZ

BELDE/MAHALLESİ : SUSUZ/SAKARYA

ADI : SUSUZ TÛMÛLÛSÛ-I



ESKİŞEHİR KÛLTÛR VARLIKLARINI
KORUMA BÖLGE KURULUNUN
05.11.2021 TARİH VE 10118 SAYILI KARARI
EKİDİR

ASLI GİBİDİR

Rahime KARAOĞLU MURAT
Bölge Kurulu Müdür V.

Emine SELÇUK
Teknik