

T.C.
KÜLTÜR VE TURİZM BAKANLIĞI
ESKİŞEHİR KÜLTÜR VARLIKLARINI KORUMA BÖLGE KURULU

KARAR

Toplantı Tarih ve no: 05.11.2021-388


Karar Tarih ve no : 05.11.2021-10119

Toplantı Yeri
ESKİŞEHİR

Afyonkarahisar ili, Merkez, Susuz Beldesi, Sakarya Mahallesi sınırları içerisinde kamu mülkiyetine ait taşınmazda Müze Müdürlüğü uzmanlarınca yapılan incelemelerde korunması gerekli taşınmaz kültür varlığına rastlanıldığı bildirildiği Afyonkarahisar Valiliğinin (İl Kültür ve Turizm Müdürlüğü) 10.09.2021 tarihli ve 1698081 sayılı yazısı ve eki, 07.09.2021 tarihli Müze Müdürlüğü uzman raporu doğrultusunda Kurul Müdürlüğü uzmanlarınca yapılan yerinde inceleme sonucunda tespit edilen alana ilişkin 2863 Sayılı Kanun kapsamında tescile esas hazırlanan bilgi ve belgelerin değerlendirilmesinin istendiği Kurul Müdürlüğü uzmanlarının 22.09.2021 tarih ve 953329 sayılı raporu, faaliyeti etkilenen kurum görüşlerinin istendiği Kurul Müdürlüğü'nün 22.09.2021 tarih ve 1741275 sayılı yazısı, Kadastro Müdürlüğü'nün 30.09.2021 tarih ve 2596120 sayılı, Enerji ve Tabii Kaynaklar Bakanlığının (Maden İşleri Genel Müdürlüğü) 28.10.2021 tarih ve 2021333769 sayılı yazısı ve kurum görüşünün iletildiği yazılar ile Kurul Müdürlüğü uzmanlarının 01.11.2021 tarih ve 1019889 sayılı dosya inceleme raporu okundu, tescil fişi, koordinatlı sit sınırı krokisi, sit sınırlarının işaretlendiği kadastral kroki, fotoğrafları ve dosyası incelendi, yapılan görüşmeler sonunda;

Afyonkarahisar ili, Merkez, Susuz Beldesi, Sakarya Mahallesi sınırları içerisinde kamu mülkiyetine ait taşınmazda tespit edilen ve 2863 sayılı Kanununun 6. Maddesi kapsamında korunması gerekli kültür varlıklarından olan alanın "Susuz Tümülüsü II" adıyla I.(Bir) Derece Arkeolojik Sit olarak tesciline, hazırlanan tescil fişi, koordinatlı sit sınırı krokisi ve sit sınırlarının aktarıldığı kadastral krokisinin uygun olduğuna; Sit sınırları içerisinde Kültür ve Tabiat Varlıklarını Koruma Yüksek Kurulu'nun Arkeolojik Sitler, Koruma ve Kullanma Koşullarına ilişkin 05.11.1999 tarih, 658 sayılı İlke Kararı'nın ilgili hükümlerinin geçerli olduğuna ve bu hükümlerin geçiş dönemi koruma esasları ve kullanma şartları olarak belirlenmesine, bu alanda Kurulumuzdan izinsiz herhangi bir fiziki ve inşai müdahalede bulunulmamasına karar verildi.

AVRUPA KONSEYİ	KÜLTÜREL VARLIKLARI KORUMA ENVANTERİ K.V.K.E		SİT	ENVANTER NO:
TÜRKİYE	ESKİŞEHİR KÜLTÜR VARLIKLARINI KORUMA BÖLGE KURULU			HARİTA NO:
İli: Afyonkarahisar	İlçesi: Merkez	Mahalle veya Köyü: Susuz Beld.-Sakarya Mh.	Pafta:	Ada: Parsel:
Adı: Susuz Tümlüsü II				
GENEL TANIM: Susuz I tümlüsünün 530 m. doğusunda, Susuz Beldesinden Gebeceler Beldesine ulaşan asfalt yolun 1,2 km. güneyinde yüksek platformun kuzeybatı ucunda 10 m. çapında ve 020-0,30 m. yüksekliğindedir.				
Koruma Şimdiki Tehlikeler: İnsan ve doğa erozyonu.				
Şimdiki Durum: Susuz Beldesin, Sakarya Mahallesinden ulaşım sağlanabilmektedir.			Koruma Derecesi: I. (Bir) Derece Arkeolojik Sit	
Sit Potansiyeli: Yüzeysel araştırması yapılabilir.			HAZIRLAYANLAR : TARİH: 22.09.2021	
Şimdiki Koruma: Herhangi bir koruma yoktur.			Bülent OKTA Arkeolog	
Önerilen Koruma: Tescilinden sonra İlçe Jandarma Komutanlığına ve Muhtarlığına ilan yapılması.			Onur YILDIRIM Arkeolog	
			KONTROL EDEN: TARİH : 22.09.2021	
			F. Tülay ÇERÇİ Koruma Bölge Kurulu Müdür V.	
			KURUL KARARLARI:	
Yayın Dizisi: -			REVİZYON: GEEAYK ONAYI:	
Gözlemler:		Kurul İsmi: EKVKBK		
		Kurul Karar Tarihi:		
		Kurul Karar No:		




KOORDİNATLAR	
Sıra No	Y X
1	292419 127 4236097 420
2	292420 128 4236097 420
3	292421 129 4236097 420
4	292422 130 4236097 420
5	292423 131 4236097 420
6	292424 132 4236097 420
7	292425 133 4236097 420




ESKİŞEHİR KÜLTÜR VARLIKLARINI
KORUMA BÖLGE KURULUNUN
05.11/2021 TARİH VE 18/19 SAYILI KARARI

EKİDİR
ASLI GİBİDİR

KOORDİNATLI ARKEOLOJİK SİT SINIRI KROKİSİ



İl	: Afyonkarahisar
İlçe	: Merkez
Belde/ Mahalle:	Susuz Beld. / Sakarya Mah.
Pafta	: K25-A3
Adı	: Susuz Tümülüsü II
Tür/Derece	: I.(Bir) Der. Arkeolojik Sit
Ölçek	: 1/Kroki
	: I. (Bir) Der. Ark. Sit Sınırı

KOORDİNATLAR


ED50 6 DERECE

Nokta No	Y	X
1	295519.107	4296957.426
2	295529.445	4296952.909
3	295531.624	4296946.036
4	295527.743	4296936.878
5	295510.225	4296936.062
6	295505.176	4296945.163
7	295508.348	4296954.513

ED50 3 DERECE

Nokta No	Y	X
1	556081.842	4296240.526
2	556092.321	4296236.350
3	556094.724	4296229.553
4	556091.146	4296220.273
5	556073.665	4296218.883
6	556068.321	4296227.813
7	556071.185	4296237.261

ESKİŞEHİR KÜLTÜR VARLIKLARINI
KORUMA BÖLGE KURULUNUN
05.11.2021 TARİHİ VE 10M9 SAYILI KARARI
EKİDİR.



Rahime KARAĞLU MURAT
Bölge Kurulu Müdür V.

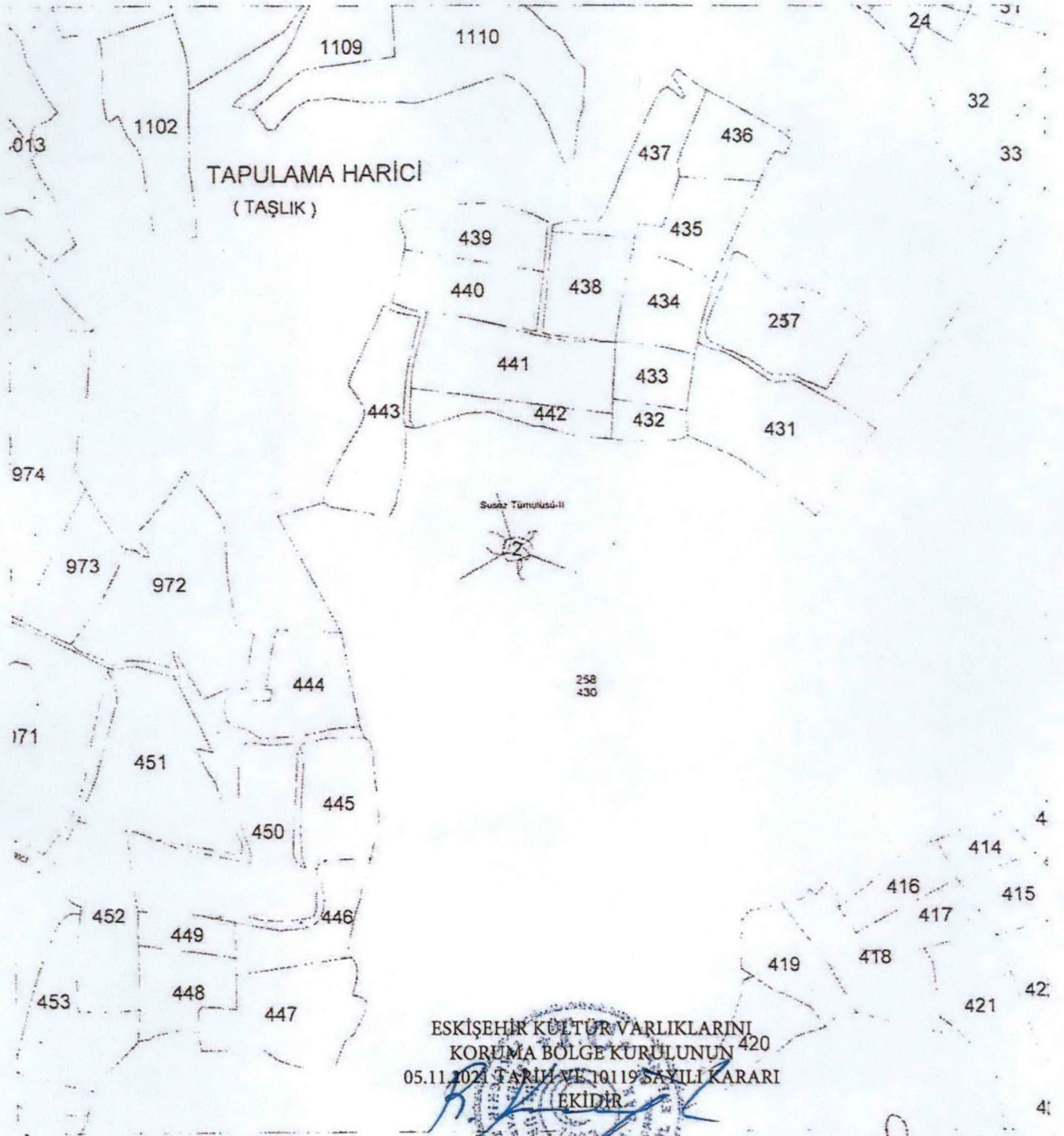
AFYONKARAHİSAR, MERKEZ, SUSUZ BELDESİ, SAKARYA MAHALLESİ
SUSUZ TÛMÛLÛSÛ II
..... I.(BİR) DERECE ARKEOLOJİK SİT SINIRI)

İLİ : AFYONKARAHİSAR

İLÇESİ : MERKEZ

BELDE/MAHALLESİ : SUSUZ/SAKARYA

ADI : SUSUZ TÛMÛLÛSÛ-II



ESKİŞEHİR KÜLTÜR VARLIKLARINI
KORUMA BÖLGE KURULUNUN 420
05.11.2024 TARİH VE 10119 SAYILI KARARI
EKİDİR

ASLI GİBİDİR

Rahime KARAĞLU MURAT
Bölge Kurulu Müdür V.

Emine BECİK
Tekniker