

T.C.  
KÜLTÜR VE TURİZM BAKANLIĞI  
ESKİŞEHİR KÜLTÜR VARLIKLARINI KORUMA BÖLGE KURULU

KARAR

Toplantı Tarih ve no: 05.11.2021-388

Karar Tarih ve no : 05.11.2021-10120

Toplantı Yeri  
**ESKİŞEHİR**

Afyonkarahisar ili, Merkez, Susuz Beldesi, Sakarya Mahallesi sınırları içerisinde kamu mülkiyetine ait taşınmazda Müze Müdürlüğü uzmanlarınca yapılan incelemelerde korunması gerekli taşınmaz kültür varlığına rastlanıldığı bildirildiği Afyonkarahisar Valiliğinin (İl Kültür ve Turizm Müdürlüğü) 10.09.2021 tarihli ve 1698081 sayılı yazısı ve eki, 07.09.2021 tarihli Müze Müdürlüğü uzman raporu doğrultusunda Kurul Müdürlüğü uzmanlarınca yapılan yerinde inceleme sonucunda tespit edilen alana ilişkin 2863 Sayılı Kanun kapsamında tescile esas hazırlanan bilgi ve belgelerin değerlendirilmesinin istendiği Kurul Müdürlüğü uzmanlarının 22.09.2021 tarih ve 953310 sayılı raporu, faaliyeti etkilenen kurum görüşlerinin istendiği Kurul Müdürlüğünün 22.09.2021 tarih ve 1741311 sayılı, Kadastro Müdürlüğünün 30.09.2021 tarih ve 2596120 sayılı yazısı ve kurum görüşünün iletildiği yazılar ile Kurul Müdürlüğü uzmanlarının 01.11.2021 tarih ve 1019902 sayılı dosya inceleme raporu okundu, tescil fişi, koordinatlı sit sınırı krokisi, sit sınırlarının işaretlendiği kadastral kroki, fotoğrafları ve dosyası incelendi, yapılan görüşmeler sonunda;

Afyonkarahisar ili, Merkez, Susuz Beldesi, Sakarya Mahallesi sınırları içerisinde kamu mülkiyetine ait taşınmazda tespit edilen ve 2863 sayılı Kanununun 6. Maddesi kapsamında korunması gerekli kültür varlıklarından olan alanın "Susuz Tümülüsü III" adıyla I.(Bir) Derece Arkeolojik Sit olarak tesciline, hazırlanan tescil fişi, koordinatlı sit sınırı krokisi ve sit sınırlarının aktarıldığı kadastral krokisinin uygun olduğuna; Sit sınırları içerisinde Kültür ve Tabiat Varlıklarını Koruma Yüksek Kurulu'nun Arkeolojik Sitler, Koruma ve Kullanma Koşullarına ilişkin 05.11.1999 tarih, 658 sayılı İlke Kararı'nın ilgili hükümlerinin geçerli olduğuna ve bu hükümlerin geçiş dönemi koruma esasları ve kullanma şartları olarak belirlenmesine, bu alanda Kurulumuzdan izinsiz herhangi bir fiziki ve inşai müdahalede bulunulmamasına karar verildi.

AVRUPA KONSEYİ	KÜLTÜREL VARLIKLARI KORUMA ENVANTERİ K.V.K.E		SİT	ENVANTER NO:	
TÜRKİYE	ESKİŞEHİR KÜLTÜR VARLIKLARINI KORUMA BÖLGE KURULU			HARİTA NO:	
İli: Afyonkarahisar	İlçesi: Merkez	Mahalle veya Köyü: Susuz Beld.-Sakarya Mh.	Pafta:	Ada:	Parsel:
Adı:	Susuz Tümülüsü III				

**GENEL TANIM:** Susuz Tümülüsü II'nin 240 güney-güneybatısında, Susuz Tümülüsü I'nin 400 m güney-güney doğusunda, Susuz Beldesinden Gebeceler Beldesine ulaşan asfalt yolun 1,3 km. güneyinde yüksek platformun kuzeybatı ucunda 10 m. çapında ve 0,20-0,30 m. yüksekliğinde olup yaklaşık 0,30 m. yüksekliğindedir.

**Koruma Şimdiki Tehlikeler:** İnsan ve doğa erozyonu.

**Şimdiki Durum:** Susuz Mahallesinden ulaşım sağlanabilmektedir.

**Koruma Derecesi:** I. (Bir) Derece Arkeolojik Sit

**Sit Potansiyeli:** Yüze araştırması yapılabilir.

**HAZIRLAYANLAR :** TARİH: 22.09.2021

Bülent OKTA  
Arkeolog

Onur YILDIRIM  
Arkeolog

**Şimdiki Koruma:** Herhangi bir koruma yoktur.

**Önerilen Koruma:** Tescilinden sonra İlçe Jandarma Komutanlığına ve Muhtarlığına ilan yapılması.

**KONTROL EDEN:** TARİH : 22.09.2021

F. Tülay ÇERÇİ  
Koruma Bölge  
Kurulu Müdür V.

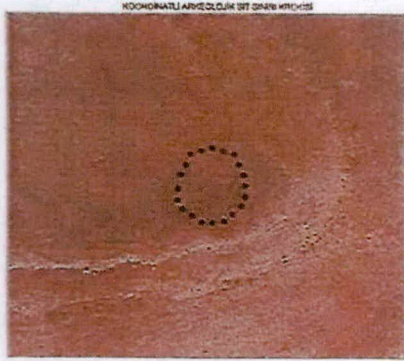
**KURUL KARARLARI:**

**Yayın Dizisi:** -


**REVİZYON:** GEEAYK ONAYI:

**Gözlemler:**

**Kurul İsmi:** EKVKBK  
**Kurul Karar Tarihi:**  
**Kurul Karar No:**



NO	Y	X
1	294722 025	427040 016
2	294722 025	427040 016
3	294744 044	427040 016
4	294744 044	427040 016
5	294744 044	427040 016
6	294744 044	427040 016
7	294744 044	427040 016
8	294744 044	427040 016
9	294744 044	427040 016
10	294744 044	427040 016
11	294744 044	427040 016
12	294744 044	427040 016
13	294744 044	427040 016
14	294744 044	427040 016
15	294744 044	427040 016
16	294744 044	427040 016
17	294744 044	427040 016
18	294744 044	427040 016
19	294744 044	427040 016
20	294744 044	427040 016




ESKİŞEHİR KÜLTÜR VARLIKLARINI  
KORUMA BÖLGE KURULUNUN  
05.11.2021 TARİH VE 10120 SAYILI KARARI

EKİDİR

RAHİME KARAOĞLU MURAT

Rahime KARAOĞLU MURAT  
Bölge Kurulu Müdür V.

KOORDİNATLI ARKEOLOJİK SİT SINIRI KROKİSİ



İl	: Afyonkarahisar
İlçe	: Merkez
Belde/ Mahalle	: Susuz Beld./Sakarya Mah.
Pafta	: K25-A3
Adı	: Susuz Tümülüsü III
Tür/Derece	: I.(Bir) Der. Arkeolojik Sit
Ölçek	: 1/Kroki
●—●—●—	: I. (Bir) Der. Ark. Sit Sınırı

KOORDİNATLAR

ED50 6 DERECE

Nokta No	Y	X
1	295732.823	4296845.656
2	295741.759	4296842.455
3	295745.988	4296833.082
4	295746.206	4296832.555
5	295746.151	4296822.065
6	295737.385	4296814.347
7	295728.614	4296813.352
8	295717.693	4296821.045
9	295717.941	4296831.988
10	295723.385	4296842.931

ED50 3 DERECE

Nokta No	Y	X
1	556299.093	4296135.835
2	556308.129	4296132.929
3	556312.663	4296123.701
4	556312.898	4296123.181
5	556313.187	4296112.696
6	556304.680	4296104.696
7	556295.946	4296103.413
8	556284.780	4296110.743
9	556284.668	4296121.687
10	556289.750	4296132.802

ESKİŞEHİR KÜLTÜR VARLIKLARINI  
KORUMA BÖLGE KURULUNUN  
05.11.2021 TARİHİNDE 10120 SAYILI KARARI  
EKİDİR.

ASLI GİBİDİR

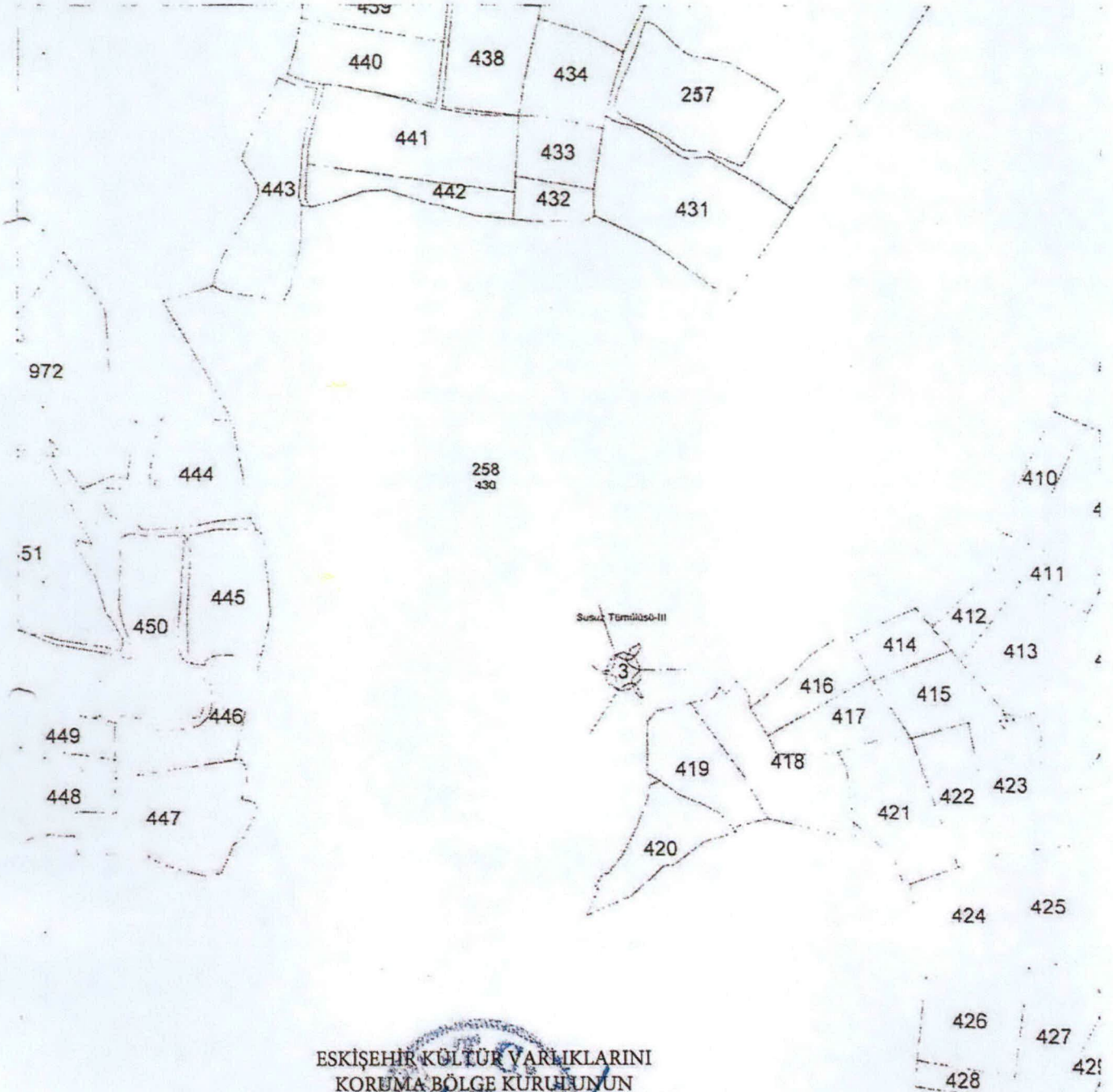
AFYONKARAHİSAR, MERKEZ, SUSUZ BELDESİ, SAKARYA MAHALLESİ  
SUSUZ TÛMÛLÛSÛ III  
..... I.(BİR) DERECE ARKEOLOJİK SİT SINIRI

İLİ : AFYONKARAHİSAR

İLÇESİ : MERKEZ

BELDE/MAHALLESİ : SUSUZ/SAKARYA

ADI : SUSUZ TÛMÛLÛSÛ-III



ESKİŞEHİR KÛLTÜR VARLIKLARINI  
KORUMA BÖLGE KURULUNUN  
05.11.2021 TARİHİ VE 10120 SAYILI KARARI  
EKİDİR

ASLİGİBİDİR

Rahime KARAOĞLU MURAT  
Bölge Kurulu Müdür V.

Emine SELÇUK  
İşbniker