

T.C.
KÜLTÜR VE TURİZM BAKANLIĞI
ESKİŞEHİR KÜLTÜR VARLIKLARINI KORUMA BÖLGE KURULU

KARAR




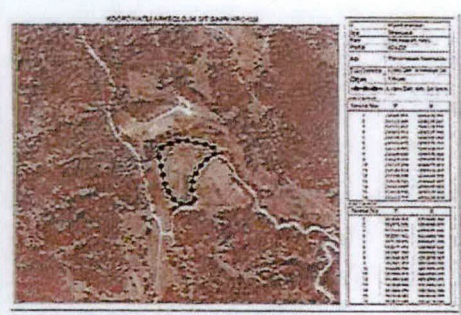







Toplantı Tarih ve no: 05.11.2021 - 388

Karar Tarih ve no : 05.11.2021 - 10123

Toplantı Yeri
ESKİŞEHİR

Afyonkarahisar ili, Sinanpaşa ilçesi, Yörükmezarı Köyü sınırları içerisinde özel ve kamu mülkiyete ait taşınmazlarda Müze Müdürlüğü uzmanlarınca özel ağaçlandırmaya esas yapılan incelemelerde korunması gerekli kültür varlıklarına rastlanıldığı bildirildiği Afyonkarahisar Valiliğinin (İl Kültür ve Turizm Müdürlüğü) 06.09.2021 tarihli ve 1682230 sayılı yazısı doğrultusunda yapılan inceleme sonucunda, Kurul Müdürlüğü uzmanları tarafından tespit edilen korunması gerekli taşınmaz kültür varlığı niteliğindeki alanın 2863 sayılı kanun kapsamında tesciline ilişkin hazırlanan belgelerin değerlendirilmesinin istendiği Kurul Müdürlüğü uzmanlarının 21.09.2021 tarih, 950933 sayılı raporu, alanda tespit edilen kaçak kazı ile ilgili gerekli işlemlerin yapılmasının istendiği Kurul Müdürlüğünün 21.09.2021 tarih ve 1735923 sayılı yazısı konu ile ilgili gerekli işlemlerin başlatıldığı bildirildiği ve çukurun kapatılmasına ilişkin belgelerin iletiliği Afyonkarahisar Valiliğinin (İl Kültür ve Turizm Müdürlüğü) 12.10.2021 tarihli ve 1803614 sayılı yazısı, tescil konusunda faaliyeti etkilenen kurum görüşlerinin istendiği Kurul Müdürlüğünün 21.09.2021 tarih ve 1735833 sayılı yazısı, kurum görüşünün iletiliği yazılar, kadastral krokinin iletiliği Kadastro Müdürlüğünün 14.10.2021 tarih 2755372 yazısı ile Kurul Müdürlüğü uzmanlarının hazırladığı 01.11.2021 tarih ve 1019946 sayılı dosya inceleme raporu okundu, tescil fişi, koordinatlı sit sınırı krokisi, sit sınırlarının işaretlendiği kadastral kroki, fotoğrafları ve dosyası incelendi, yapılan görüşmeler sonunda;

Afyonkarahisar ili, Sinanpaşa ilçesi, Yörükmezarı Köyü sınırları içerisinde tespit edilen ve 2863 sayılı Kanunun 6. Maddesi kapsamında korunması gerekli kültür varlıklarından olan alanın "Yörükmezarı Nekropolü" adıyla I.(Bir) Derece Arkeolojik Sit olarak tesciline, hazırlanan tescil fişi, koordinatlı sit sınırı krokisi ve sit sınırlarının aktarıldığı kadastral krokisinin uygun olduğuna; kaçak kazı çukurlarının ilgili adli makamların uygun görüşü alınarak can ve mal güvenliğinin sağlanması açısından ilgili Valiliğince Müze Müdürlüğü denetiminde kapatılmasına, bu süre zarfında kaçak kazı çukurlarının bulunduğu alanda can ve mal güvenliğinin korunmasına yönelik gerekli geçici güvenlik önlemlerinin ilgili idarelerce alınmasına, kaçak kazı olayı ile ilgili suç duyurusunda bulunulduğu Afyonkarahisar Valiliğinin (İl Kültür ve Turizm Müdürlüğü) 12.10.2021 tarih ve 1803614 sayılı yazısından anlaşıldığından tekrar suç duyurusunda bulunulmasına gerek olmadığına, yürütülecek olan soruşturmanın seyri ve sonucu hakkında Kurul Müdürlüğüne bilgi verilmesine, söz konusu alanda Kültür Varlıklarını Koruma Yüksek Kurulunun Arkeolojik Sitler, Koruma ve Kullanma Koşullarına ilişkin 05.11.1999 tarih ve 658 sayılı İlke Kararının ilgili hükümlerin geçerli olduğuna ve bu hükümlerin geçiş dönemi koruma esasları ve kullanma koşulları olarak belirlenmesine, sit sınırları içerisinde Kurulumuzdan izinsiz herhangi bir fiziki ve inşai müdahalede bulunulmamasına karar verildi.

-0*AVRUPA KONSEYİ		KÜLTÜREL VARLIKLARI KORUMA ENVANTERİ K.V.K.E		SİT	ENVANTER NO:	
TÜRKİYE		ESKİŞEHİR KÜLTÜR VARLIKLARINI KORUMA BÖLGE KURULU			HARİTA NO:	
İli: Afyonkarahisar		İlçesi: Sinanpaşa	Mahalle veya Köyü: Yörükmezari Köyü		Pafta:	Ada: Parsel:
Adı: Yörükmezari Nekropolü						
GENEL TANIM: Sinanpaşa İlçesi, Yörükmezari Köyünün 1,7 km güneybatısında, Bataklı Tepenin batısında, Eğrialan Tepenin doğusunda kuzey-güney doğrultulu geniş bir vadinin batı yamacında etrafı ormanlık doğal bir tepe içerisinde Çataloluk Mevkiinde yer almaktadır. Alanda yapılan incelemede; doğal tepelik alanın üstünde ve özellikle de batı yamaçlarında yoğun miktarda Geç Roma Dönemine tarihlenebilecek seramik ve pişmiş toprak lehva parçaları ile kemik parçalarına rastlanılmıştır.						
Koruma Şimdiki Tehlikeler: İnsan ve doğa erozyonu.						
Şimdiki Durum: Yörükmezari köyünden Çataloluk Piknik alanına ulaşan yoldan ulaşım sağlanabilmektedir.				Koruma Derecesi: I. (Bir) Derece Arkeolojik Sit		
Sit Potansiyeli: Yüzeysel araştırması yapılabilir.				HAZIRLAYANLAR : TARİH: 21.09.2021		
Şimdiki Koruma: Herhangi bir koruma yoktur.				Bülent OKTA Arkeolog 		
				Onur YILDIRIM Arkeolog 		
Önerilen Koruma: Tescilinden sonra İlçe Jandarma Komutanlığına ve Muhtarlığına ilan yapılması.				KONTROL EDEN: TARİH : 21.09.2021		
ESKİŞEHİR KÜLTÜR VARLIKLARINI KORUMA BÖLGE KURULUNUN 05.11.2021 TARİH VE 10123 SAYILI KARARI EKİDİR.				Rahime KARAOĞLU MURAT Koruma Bölge Kurulu Müdür V. 		
ASLI GİBİDİR				KURUL KARARLARI:		
Yayın Dizisi: - Rahime KARAOĞLU MURAT				REVİZYON: GEEAYK ONAYI:		
Gözlemler: Bölge Kurulu Müdür V.		Kurul İsmi: EKVKBK				
		Kurul Karar Tarihi:				
		Kurul Karar No:				
 						
  						
  						

KOORDİNATLI ARKEOLOJİK SİT SINIRI KROKİSİ



İl	: Afyonkarahisar
İlçe	: Sinanpaşa
Köy	: Yörükmezari Köyü
Pafta	: K24-D2
Adı	: Yörükmezari Nekropolü
Tür/Derece	: I.(Bir) Der. Arkeolojik Sit
Ölçek	: 1/Kroki
	: I. (Bir) Der. Ark. Sit Sınırı

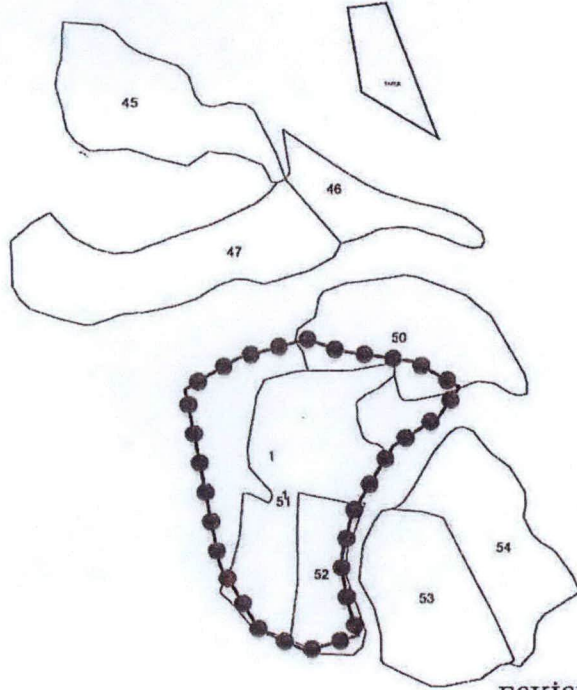
ED50 6 DERECE

Nokta No	Y	X
1	251507.411	4286238.991
2	251528.499	4286231.241
3	251575.452	4286224.147
4	251603.813	4286207.996
5	251591.216	4286190.062
6	251562.670	4286171.751
7	251551.410	4286154.656
8	251536.092	4286129.405
9	251529.363	4286099.424
10	251533.284	4286075.463
11	251540.159	4286053.302
12	251506.992	4286043.895
13	251477.770	4286057.472
14	251453.049	4286097.683
15	251431.105	4286207.920
16	251463.755	4286226.939

ED50 3 DERECE

Nokta No	Y	X
1	512454.564	4284088.010
2	512475.886	4284080.957
3	512523.029	4284075.406
4	512551.893	4284060.198
5	512539.895	4284041.868
6	512511.974	4284022.639
7	512501.283	4284005.190
8	512486.805	4283979.461
9	512481.063	4283949.286
10	512485.766	4283925.475
11	512493.359	4283903.559
12	512460.530	4283893.075
13	512430.890	4283905.683
14	512404.874	4283945.049
15	512379.343	4284054.469
16	512411.341	4284074.540

KOORDİNATLI KEOLOJİK SİT SINIRI KROKİSİ



ESKİŞEHİR KÜLTÜR VARLIKLARINI
KORUMA BÖLGE KURULUNUN
05.11.2021 TARİH VE 10123 SAYILI KARARI

EKİDİR

ASLI GİBİDİR

Rahime KARAĞLU MURAT
Bölge Kurulu Müdür V.

NOT: AFYONKARAHİSAR KADASTRO MÜDÜRLÜĞÜNÜN 14.10.2021 TARİH VE 2755372 SAYILI YAZISI EKİ SAYISAL VERİDEN ÜRETİLMİŞTİR.

İl	: Afyonkarahisar
İlçe	: Sinanpaşa
Köy	: Yörükmezari Köyü
Pafta	: K24-D2
Adı	: Yörükmezari Nekropolü
Tür/Derece	: I.(Bir) Der. Arkeolojik Sit
Ölçek	: 1/Kroki
	: I. (Bir) Der. Ark. Sit Sınırı

ED50 6 DERECE

Nokta No	Y	X
1	251507.411	4286238.991
2	251528.499	4286231.241
3	251575.452	4286224.147
4	251603.813	4286207.996
5	251591.216	4286190.062
6	251562.670	4286171.751
7	251551.410	4286154.656
8	251536.092	4286129.405
9	251529.363	4286099.424
10	251533.284	4286075.463
11	251540.159	4286053.302
12	251506.992	4286043.895
13	251477.770	4286057.472
14	251453.049	4286097.683
15	251431.105	4286207.920
16	251463.755	4286226.939

ED50 3 DERECE

Nokta No	Y	X
1	512454.564	4284088.010
2	512475.886	4284080.957
3	512523.029	4284075.406
4	512551.893	4284060.198
5	512539.895	4284041.868
6	512511.974	4284022.639
7	512501.283	4284005.190
8	512486.805	4283979.461
9	512481.063	4283949.286
10	512485.766	4283925.475
11	512493.359	4283903.559
12	512460.530	4283893.075
13	512430.890	4283905.683
14	512404.874	4283945.049
15	512379.343	4284054.469
16	512411.341	4284074.540