

03.15.201

T.C.  
KÜLTÜR VE TURİZM BAKANLIĞI  
ESKİŞEHİR KÜLTÜR VARLIKLARINI KORUMA BÖLGE KURULU




KARAR

**Toplantı Tarih ve no:** 17.12.2021 - 392  
**Karar Tarih ve no :** 17.12.2021 - 10289

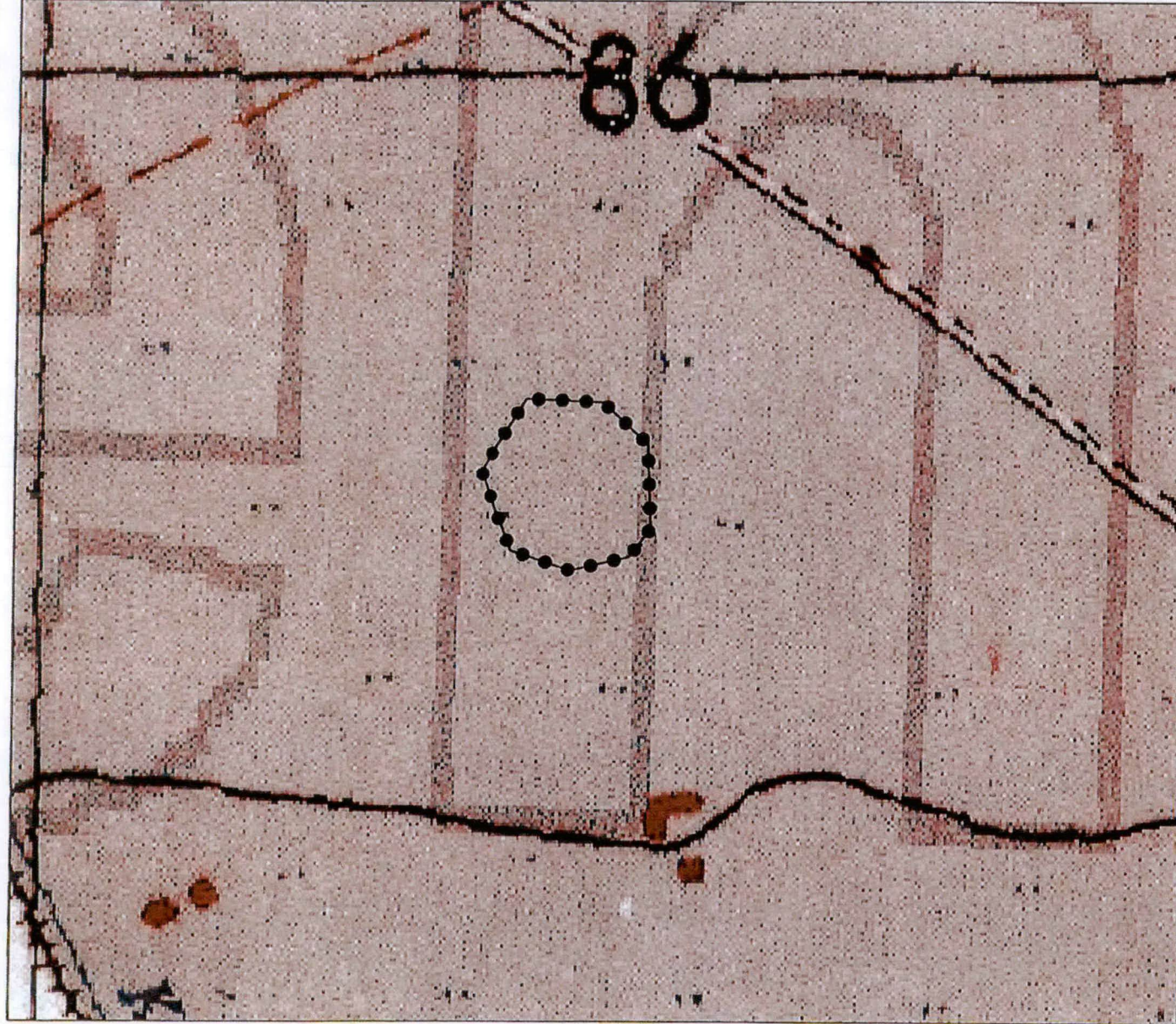
**Toplantı Yeri**  
**ESKİŞEHİR**

Afyonkarahisar ili, Çobanlar ilçesinde onaylı imar planı sınırları içerisinde yapılması planlanan revizyon imar planına esas Çobanlar Belediye Başkanlığının 17.09.2021 tarih, E.48161313-100-714 sayılı yazısı doğrultusunda Kurul Müdürlüğü uzmanlarınca yapılan yerinde inceleme sonucunda Gölcük Mahallesi'nde Maliye Hazinesi mülkiyetindeki 224 ada 1 parsel ve 225 ada 1 parselde tespit edilen alanın 2863 sayılı Kanun kapsamında tesciline esas hazırlanan bilgi ve belgelerin değerlendirilmesine ilişkin Kurul Müdürlüğünün 22.10.2021 tarih ve 1836880 sayılı yazısı, Kurul Müdürlüğü uzmanlarının 20.10.2021 tarih, 1005087 sayılı raporu, konuyla ilgili Kurum ve Kuruluşların görüşlerinin iletildiği yazılar, Maden ve Petrol İşleri Genel Müdürlüğünün 05.11.2021 tarih ve 2021342264 sayılı yazısı, 03.12.2021 tarih ve 1081912 sayılı dosya inceleme raporu okundu, koordinatlı sit sınırı krokisi, sit sınırlarının aktarıldığı kadastral kroki, tescil fişi, fotoğrafları ve dosyası incelendi, yapılan görüşmeler sonucunda;

Afyonkarahisar ili, Çobanlar ilçesi, Gölcük Mahallesi sınırları içerisinde Maliye Hazinesi mülkiyetindeki 224 ada 1 parsel ve 225 ada 1 parselde tespit edilen ve 2863 sayılı Kanun'un 6. Maddesi kapsamında korunması gerekli kültür varlıklarından olan alanın "Gerenlik Mevkii Nekropolü" adıyla I.(Bir) Derece Arkeolojik Sit olarak tesciline, hazırlanan tescil fişi ve koordinatlı sit sınırı krokisi ve sit sınırlarının aktarıldığı kadastral krokisinin uygun olduğuna; söz konusu alanda Kültür ve Tabiat Varlıklarını Koruma Yüksek Kurulu'nun Arkeolojik Sitler, Koruma ve Kullanma Koşulları'na ilişkin 05.11.1999 tarih ve 658 sayılı İlke Kararı'nın ilgili hükümlerinin geçerli olduğuna ve bu hükümlerin hazırlanan geçiş dönemi koruma esasları ve kullanma şartları olarak belirlenmesine, alanda kolluk kuvvetlerince gerekli güvenlik önlemlerinin artırılmasına ve sit sınırları içerisinde Kurulumuzdan izinsiz herhangi bir fiziki ve inşai müdahalede bulunulmamasına karar verildi.

AVRUPA KONSEYİ	KÜLTÜREL VARLIKLARI KORUMA ENVANTERİ K.V.K.E		SİT	ENVANTER NO:	
TÜRKİYE	ESKİŞEHİR KÜLTÜR VARLIKLARINI KORUMA BÖLGE KURULU			HARİTA NO:	
İli: Afyonkarahisar	İlçesi: Çobanlar	Mahalle veya Köyü: Gölcük Mahallesi	Pafta:	Ada:	Parsel:
Adı:	Gerenlik Mevkii Nekropolü				
<p><b>GENEL TANIM:</b> Afyonkarahisar İli, Çobanlar İlçesi yerleşim alanının yaklaşık 2300 metre doğusunda yer almaktadır. Yaklaşık 200 metre güneyinde İlyas Işık Ağılı ve Çevresi Düz Yerleşim Yeri II. (İki) Derece Arkeolojik Siti, yaklaşık 1300 metre kuzeybatısında ise Kadiyeri ve Taşdibi Höyük I. (Bir) Derece Arkeolojik Siti bulunmaktadır. Alanın bir bölümü sürülür tarla, bir bölümü ise boş arazi halinde olup yapılan incelemelerde yüzeyde mezar tuğlası olduğu değerlendirilen yoğun miktarda pişmiş toprak tuğla parçası ile az sayıda kemik parçalarına rastlanmıştır. Söz konusu alanın tescilli İlyas Işık Ağılı ve Çevresi Düz Yerleşim Yeri'ne yakınlığı göz önüne alındığında, tespiti yapılan alanın bu yerleşimin nekropolü olabileceği değerlendirilmektedir.</p> <p><b>Koruma Şimdiki Tehlikeler:</b> İnsan ve doğa erozyonu.</p>					
Şimdiki Durum: Bolvadin-Çobanlar Karayolundan ulaşım sağlanabilir.			Koruma Derecesi: I. (Bir) Derece Arkeolojik Sit		
Sit Potansiyeli: Yüzey araştırması yapılabilir.			HAZIRLAYANLAR : TARİH: 20.10.2021		
Şimdiki Koruma: Herhangi bir koruma yoktur.			Onur YILDIRIM Arkeolog		
<p align="center"><b>ESKİŞEHİR KÜLTÜR VARLIKLARINI KORUMA BÖLGE KURULUNUN 17.12.2021 TARİH, 10289 SAYILI KARARI EKİDİR.</b></p>			Kaan KIRÇIN Arkeolog		
			<p align="center"><b>ASLI GIBİDİR</b></p> <p align="center"><b>Rahime KARAOĞLU MURAT</b> Bölge Kurulu Müdür V.</p>		
Önerilen Koruma: Tescilinden sonra İlçe Jandarma Komutanlığına ve Belediyesine Kaymakamlığı tarafından bilgilendirme yapılması.			KONTROL EDEN: TARİH 20.10.2021 Rahime KARAOĞLU MURAT Koruma Bölge Kurulu Müdür V.		
Yayın Dizisi: -			KURUL KARARLARI:		
Gözlemler:			REVİZYON: GEEAYK ONAYI:		
Kurul İsmi:			Kurul Karar Tarihi:		
Kurul Karar No:					
  					

KOORDİNATLI ARKEOLOJİK SİT SINIRI KROKİSİ



İl	: Afyonkarahisar
İlçe	: Çobanlar
Mah.	: Gölcük
Pafta	: K25C1
Adı	: Gerenlik Mevkii Nekropolü
Tür/Derece	: I.(Bir) Der. Arkeolojik Sit
Ölçek	: 1/Kroki
●●●●●	: I. (Bir) Der. Ark. Sit Sınırı

I.(Bir) Derece Sit Sınırı  
Koordinat Listesi

ED50-6° DOM36

Nokta No	Y	X
1	309386.515	4285743.488
2	309448.333	4285740.638
3	309485.187	4285706.921
4	309488.061	4285638.492
5	309470.538	4285615.503
6	309423.016	4285604.512
7	309374.719	4285620.763
8	309350.032	4285685.115

ED50-3° DOM30

Nokta No	Y	X
1	570308.882	4285487.444
2	570370.762	4285486.620
3	570408.701	4285454.127
4	570413.813	4285385.828
5	570397.052	4285362.277
6	570349.914	4285349.736
7	570301.111	4285364.397
8	570274.329	4285427.907

ESKİŞEHİR KÜLTÜR VARLIKLARINI  
KORUMA BÖLGE KURULUNUN  
17.12.2021 TARİHİ 10289 SAYILI KARARI EKİDİR.

ASLI GİBİDİR

Rahime KARA OĞLU MURAT  
Bölge Kurulu Müdür V.



AFYONKARAHİSAR İLİ, ÇOBANLAR İLÇESİ  
GÖLCÜK MAHALLESİ  
GERENLİK MEVKİİ NEKROPOLÜ  
I. (BİR) DERECE ARKEOLOJİK SİTİ

\*\*\*\*\* I. (Bir) Derece Arkeolojik Sit Sınırı

ED\_50

NoktaNo	Y	X
1	570308.882	4285487.444
2	570370.762	4285486.620
3	570408.701	4285454.127
4	570413.813	4285385.828
5	570397.052	4285362.277
6	570349.914	4285349.736
7	570301.111	4285364.397
8	570274.329	4285427.907

16/2

220/1

222/1

223/1

224/1

225/1

226/1

268

269/1

270/1

274/1

KADASTRO MÜDÜRLÜĞÜNÜN 19.11.2021 TARİH VE 3139531 SAYILI YAZISI EKİNDEN ALINMIŞTIR

273/1

ESKİŞEHİR KÜLTÜR VARLIKLARINI  
KORUMA BÖLGE KURULUNUN  
17.12.2021 TARİH, 10289 SAYILI KARARI EKİDİR.

AŞLI GİBİDİR

Rahime KARAOĞLU MURAT  
Bölge Kurulu Müdürü V.

271/1

2!