

T.C.
KÜLTÜR VE TURİZM BAKANLIĞI
ESKİŞEHİR KÜLTÜR VARLIKLARINI KORUMA BÖLGE KURULU

KARAR

Toplantı Tarih ve no: 16.12.2021-391
Karar Tarih ve no : 16.12.2021-10206

Toplantı Yeri
ESKİŞEHİR

2021 Yılı Eskişehir İli, Seyitgazi ve Han ilçeleri, Yüzey Araştırması çalışmalarında Eskişehir ili, Seyitgazi ilçesi, Göknebi Mahallesi sınırları içerisinde özel ve kamu mülkiyetine ait taşınmazlarda korunması gerekli taşınmaz kültür varlığı niteliği taşıyan alana rastlandığının bildirildiği Eskişehir Valiliğinin (İl Kültür ve Turizm Müdürlüğü) 17.09.2021 tarih ve 1723679 sayılı yazısı ve eki yüzey araştırması sonuç raporu doğrultusunda Kurul Müdürlüğü uzmanlarınca yapılan yerinde inceleme sonucunda tespit edilen alana ilişkin 2863 Sayılı Kanun kapsamında tescile esas hazırlanan bilgi ve belgelerin değerlendirilmesinin istendiği Kurul Müdürlüğü uzmanlarının 13.10.2021 tarih ve 990322 sayılı rapor ve ekleri, faaliyeti etkilenen kurum görüşlerinin istendiği Kurul Müdürlüğünün 14.10.2021 tarih ve 1811252 sayılı yazısı, sit sınırlarının işaretlendiği kadastral krokinin iletilmemesi nedeniyle kadastral krokinin bir kez daha istendiği Kurul Müdürlüğünün 16.11.2021 tarih, 1915103 sayılı yazısı, kadastral krokinin iletildiği Kadastro Müdürlüğünün 24.11.2021 tarih, 3180891 sayılı yazısı, kurum görüşünün iletildiği yazılar, Kurul Müdürlüğü uzmanlarının 10.10.2021 tarih ve 1095307 sayılı dosya inceleme raporu okundu, tescil fişi, koordinatlı sit sınırı krokisi, sit sınırlarının işaretlendiği kadastral kroki, fotoğrafları ve dosyası incelendi, yapılan görüşmeler sonunda;

Eskişehir ili, Seyitgazi ilçesi, Göknebi mahallesi, Sazak Mevkiinde tespit edilen ve 2863 sayılı Kanun'un 6. Maddesi kapsamında korunması gerekli kültür varlıklarından olan alanın "Sazak Mevki Yamaç Yerleşimi" adıyla I. (Bir) Derece Arkeolojik Sit olarak tesciline; hazırlanan tescil fişi, koordinatlı sit sınırı krokisi ve sit sınırlarının işaretlendiği kadastral krokinin uygun olduğuna; Sit sınırları içerisinde Kültür ve Tabiat Varlıklarını Koruma Yüksek Kurulu'nun Arkeolojik Sitler, Koruma ve Kullanma Koşullarına ilişkin 05.11.1999 tarih, 658 sayılı İlke Kararı'nın ilgili hükümlerinin geçerli olduğuna ve bu hükümlerin geçiş dönemi koruma esasları ve kullanma şartları olarak belirlenmesine, sit sınırları içerisinde Kurulumuzdan izinsiz herhangi bir fiziki ve inşai müdahalede bulunulmamasına karar verildi.

AVRUPA KONSEYİ	KÜLTÜREL VARLIKLARI KORUMA ENVANTERİ K.V.K.E		SİT	ENVANTER NO:	
TÜRKİYE	ESKİŞEHİR KÜLTÜR VARLIKLARINI KORUMA BÖLGE KURULU			HARİTA NO:	
İli: Eskişehir	İlçesi: Seyitgazi	Mahalle veya Köyü: Göknebi Mh.	Pafta:	Ada:	Parsel:
Adı: Sazak Mevki Yamaç Yerleşimi					

GENEL TANIM: Sazak Mevki Yamaç Yerleşimi; Eskişehir Kültür ve Tabiat Varlıklarını Koruma Bölge Kurulunun 21.01.2010 tarih ve 4000 sayılı kararı ile tescil edilen Göknebi Höyüğü'nün yaklaşık olarak 1,9 km. güneyinde, Gavurtepenin kuzeyinde doğu-batı yönünde eğimli tepenin yamaçlarında yer almaktadır. Yerleşimin doğusunda Kocatuzla batısında Karaarpa kuzeyinde ise Şıçanderesi yer almakta olup bu derelerin oluşturduğu ve birleştiği derin doğusunda yer alan yamaçta bulunmaktadır. Yamaç yerleşimi coğrafi konumu itibarıyla korunaklı bir lokasyonda yer almakta ve hayvancılık için oldukça uygun bir alandır. Tespit edilen yamaç yerleşiminin bulunduğu alan günümüzde de olasılıkla ağıl olarak kullanılmış olup yerleşime ait taşlar ağıl duvarlarında kullanılmıştır. Alanda yapılan incelemede İTÇ dönemine tarihlendirilebilecek seramik çok sayıda parçalarına ve taş alet parçalarına rastlanılmıştır

Koruma Şimdiki Tehlikeler: İnsan ve doğa erozyonu.

Şimdiki Durum: Göknebi mahallesinden ulaşım sağlanabilir.

Koruma Derecesi: I. (Bir) Derece Arkeolojik Sit

Sit Potansiyeli: Arkeolojik kazı yapılabilir.

HAZIRLAYANLAR : TARİH: 13.10.2021
Bülent OKTA
Arkeolog

Şimdiki Koruma: Herhangi bir koruma yoktur.

Onur YILDIRIM
Arkeolog

Necdet BAYBOSTAN
Arkeolog

Önerilen Koruma: Tescilinden sonra İlçe Jandarma Komutanlığına ve Muhtarlığına Kaymakamlığı tarafından bilgilendirme yapılması.

KONTROL EDEN: TARİH 13.10.2021/
Rahime KARAOĞLU MURAT
Koruma Bölge
Kurulu Müdür V.

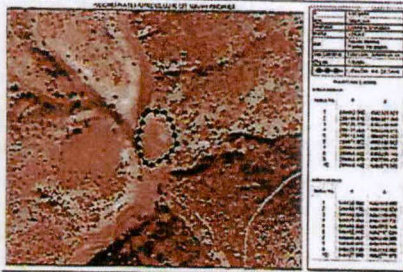
KURUL KARARLARI:

Yayın Dizisi: -

REVİZYON: GEEAYK ONAYI:

Gözlemler:

Kurul İsmi: EKVKBK
Kurul Karar Tarihi:
Kurul Karar No:



ESKİŞEHİR KÜLTÜR VARLIKLARINI
KORUMA BÖLGE KURULUNUN
16.12.2021 TARİH VE 10206 SAYILI KARARI
EKİDİR

ASLİ GİBİDİR

Rahime KARAOĞLU MURAT
Bölge Kurulu Müdür V.

KOORDİNATLI ARKEOLOJİK SİT SINIRI KROKİSİ



İl	Eskişehir
İlçe	Seyitgazi
Mahalle	Göknebi Mahallesi
Pafta	J25-A1
Adı	Sazak Mevkii Yamaç Yerleşimi
Tür/Derece	I.(Bir) Der. Arkeolojik Sit
Ölçek	1/Kroki
	I. (Bir) Der. Ark. Sit Sınırı

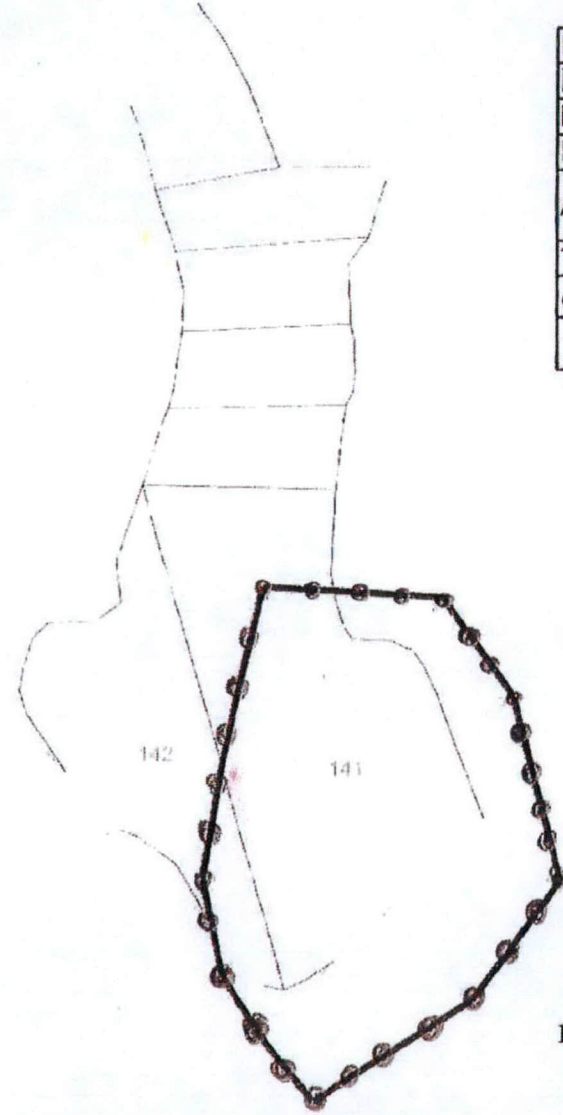
Koordinat Listesi

ED50 6 DERECE

Nokta No	Y	X
1	288062.840	4363325.921
2	288108.910	4363321.308
3	288126.356	4363294.846
4	288137.228	4363246.212
5	288113.145	4363216.420
6	288071.865	4363192.662
7	288060.695	4363206.995
8	288048.932	4363226.109
9	288044.479	4363250.438
10	288050.142	4363278.386

ED50 3 DERECE

Nokta No	Y	X
1	546438.999	4362319.903
2	546485.190	4362316.824
3	546503.504	4362290.959
4	546515.984	4362242.720
5	546492.908	4362212.148
6	546452.445	4362187.034
7	546440.807	4362200.986
8	546428.416	4362219.696
9	546423.158	4362243.862
10	546427.888	4362271.978




İl	: Eskişehir
İlçe	: Seyitgazi
Mahalle	: Göknebi Mahallesi
Pafta	: 4
Adı	: Sazak Mevkii Yamaç Yerleşimi
Tür/Derece	: I.(Bir) Der. Arkeolojik Sit
Ölçek	: 1/Kroki
—	: I. (Bir) Der. Ark. Sit Sınırı

koordinatlar ED_30_3

11	540438384	4302310 033
2	540405 460	4302316 824
3	540301 594	4302250 889
4	540315 594	4302262 728
5	540302 066	4302212 148
6	540232 445	4302187 033
7	540401 007	4302300 936
8	540403 445	4302219 006
9	540423 179	4299743 662
10	540427 079	4302271 978

ESKİŞEHİR KÜLTÜR VARLIKLARINI
KORUMA BÖLGE KURULUNUN
16.12.2021 TARİH VE 10206 SAYILI KARARI



Cevat YILDIZ
Kad. Tek.

Rahime KARAOĞLU MURAT
Bölge Kurulu Müdür V.