

T.C.
KÜLTÜR VE TURİZM BAKANLIĞI
ESKİŞEHİR KÜLTÜR VARLIKLARINI KORUMA BÖLGE KURULU
KARAR

Toplantı Tarih ve no: 20.01.2022 - 395


Karar Tarih ve no : 20.01.2022 - 10346

Toplantı Yeri
ESKİŞEHİR

Eskişehir ili, Odunpazarı ilçesi, Karapazar mahallesi, 3308 parselin bir kısmında yer alan ve 16.12.2021 tarih ve 10234 sayılı Kararımızla tescilli Kireçocaktepesi Tarihi Siti I, II, III ve IV'ün sit sınırlarının kadastral krokiye aktarılması sonucu hazırlanan bilgi ve belgelerin iletildiği Eskişehir Valiliğinin (Kadastro Müdürlüğü) 10.01.2022 tarih ve 3702199 sayılı yazısı, kadastral krokinin talep edildiği Kurul Müdürlüğünün 03.01.2022 tarih ve 2067507 sayılı yazısı ile Kurul Müdürlüğü uzmanlarının 19.01.2022 tarih ve 1173934 sayılı dosya inceleme raporu okundu, ekleri incelendi, yapılan görüşmeler sonunda;

Eskişehir ili, Odunpazarı ilçesi, Karapazar mahallesi, 3308 parselin bir kısmında yer alan ve 16.12.2021 tarih ve 10234 sayılı Kararımızla tescilli Kireçocaktepesi Tarihi Siti I, II, III ve IV'ün sit sınırlarının aktarıldığı kadastral krokinin uygun olduğuna; söz konusu sit sınırları içinde 2863 sayılı ve ilgili mevzuat kapsamında gerekli izinler alınmadan herhangi bir fiziki ve inşai müdahalede bulunulmamasına karar verildi.

1 :ESKİŞEHİR
-ÇESİ : ODUNPAZARI
MAHALLESİ : KARAPAZAR

LEJAND
Tarihi Sit Sınırları: 

T.C.
KÜLTÜR VE TURİZM BAKANLIĞI
ESKİŞEHİR KÜLTÜR VARLIKLARINI
KORUMA BÖLGE KURULU'NUN
20.01.2022 GÜN, 10346 SAYILI
KARARI EKİDİR.

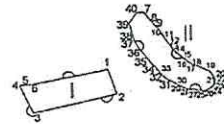
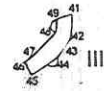
ASLI GİBİDİR
Rahime KARAOĞLU MURAT
Bölge Kurulu Müdür V.


BÜYÜKTÜRKMENDAĞI DEVLET ORMANI

3308



NoktaNo	Y	X
1	546609.650	4384242.344
2	546621.672	4384208.973
3	546514.659	4384182.905
4	546496.337	4384220.060
5	546508.478	4384221.365
6	546510.751	4384221.287
7	546656.894	4384318.320
8	546666.773	4384305.016
9	546671.104	4384301.325
10	546673.939	4384297.892
11	546683.190	4384284.015
12	546688.027	4384277.433
13	546691.815	4384271.615
14	546697.735	4384265.409
15	546707.246	4384257.611
16	546709.218	4384256.786
17	546720.558	4384249.932
18	546721.663	4384249.511
19	546744.076	4384239.774
20	546751.726	4384229.023
21	546750.780	4384223.930
22	546748.342	4384219.272
23	546742.688	4384215.503
24	546738.702	4384213.626
25	546734.198	4384213.438
26	546730.060	4384213.876
27	546721.909	4384215.287
28	546719.798	4384215.126
29	546704.590	4384218.975
30	546703.747	4384219.478
31	546684.247	4384229.891
32	546681.748	4384231.787
33	546679.051	4384235.245
34	546665.698	4384250.884
35	546661.358	4384255.912
36	546648.715	4384272.047
37	546645.119	4384278.305
38	546643.524	4384280.749
39	546637.426	4384304.349
40	546646.844	4384317.921
41	546825.192	4384502.791
42	546823.964	4384472.910
43	546817.217	4384460.655
44	546804.122	4384446.134
45	546771.873	4384425.406
46	546763.581	4384441.636
47	546773.629	4384449.671
48	546803.571	4384480.002
49	546804.879	4384496.969
50	547079.491	4385580.421
51	547101.475	4385574.819
52	547079.996	4385514.878
53	547054.870	4385499.835
54	547048.486	4385520.265
55	547062.152	4385534.748



SIT ALANI İSMİ	ADA/PARSEL	
KIREÇOCAK TEPEŞİ SİPERLERİ TARİHİ SİTİ	0/3308	BİR KISMI

TÜRKAN EROL
TEKNİKER

TURAN KESKİN
KONTROL MÜHENDİSİ