



T.C.
KÜLTÜR VE TURİZM BAKANLIĞI
ÇANAKKALE KÜLTÜR VARLIKLARINI
KORUMA BÖLGE KURULU
K A R A R

Toplantı Tarihi ve No : 27.01.2022 / 346
Karar Tarihi No : 27.01.2022 / 7578

17.00.1158
Toplantı Yeri
ÇANAKKALE

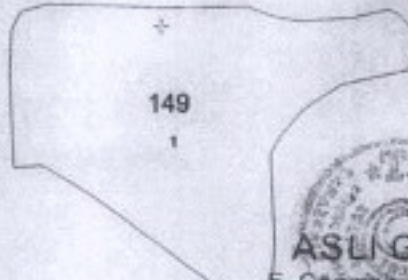
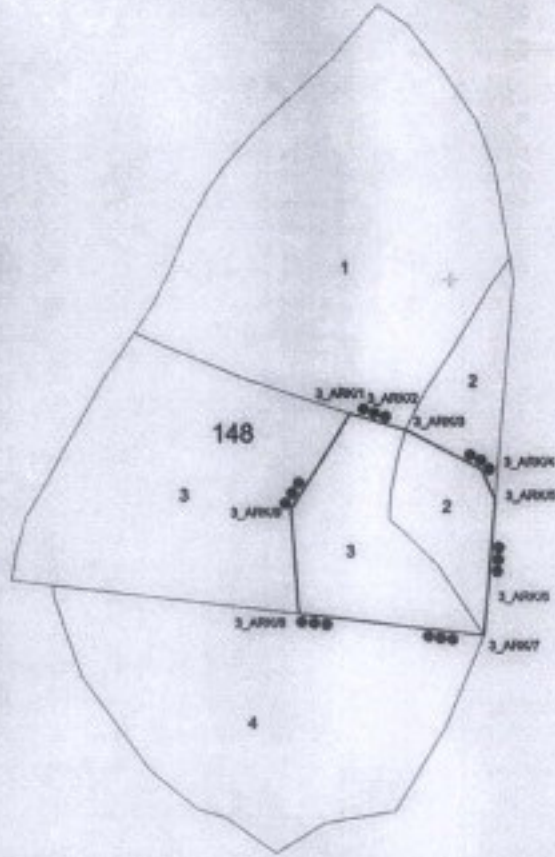
Çanakkale ili, Merkez ilçesi, İntepe köyü sınırları içerisinde yer alan, Kurulumuzun 29.11.2021 tarih ve 7365 sayılı kararı ile 2863 sayılı Yasa'nın 6. maddesinde belirtilen kıstasları taşıdığı anlaşıldığından aynı yasanın 7. maddesi doğrultusunda alana ilişkin 3. derece arkeolojik sit alanı olarak tescil işlemlerinin başlatılmasına, bu doğrultuda hazırlanacak sit haritası ve tescil fişinin Kurulumuza sunulmasına karar verilen, özel mülkiyet adına kayıtlı, 148 ada, 2 parsel ve kısmen 3 parseli kapsayan alanın 3. derece arkeolojik sit alanı olarak tescil edilmesi hususuna ilişkin Çanakkale İl Tarım ve Orman Müdürlüğü'nün 20.12.2021 tarih / 3823075 sayılı yazısı, Maden ve Petrol İşleri Genel Müdürlüğü'nün 30.12.2021 tarih / 2021412881 sayılı yazısı, Yatırım İşletmeler Genel Müdürlüğü'nün 05.01.2022 tarih / 2065504 sayılı yazısı, Çanakkale İl Özel İdaresi, Yazı İşleri Müdürlüğü'nün 05.01.2022 tarih / 22578 sayılı yazısı, Çevre, Şehircilik ve İklim Değişikliği İl Müdürlüğü'nün 14.01.2022 tarih / 2702146 sayılı yazısı, TEİAŞ 2. Bölge Müdürlüğü'nün 14.01.2022 tarih / 1041800 sayılı yazısı, Çanakkale Orman Bölge Müdürlüğü'nün 17.01.2022 tarih / 3388294 sayılı yazısı ile Çanakkale KVKBK Müdürlüğü uzmanlarıca hazırlanan 21.01.2022 tarih ve 1177744 sayılı rapor okundu, ilgili dosyası ve ekleri incelendi, yapılan görüşmeler sonunda;

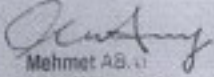
Çanakkale ili, Merkez ilçesi, İntepe köyü sınırları içerisinde yer alan, özel mülkiyet adına kayıtlı, 148 ada, 2 parsel ve kısmen 3 parseli kapsayan, kararımız eki 1/2000 ölçekli haritada sınırları ve koordinatları belirtilen alanın 2863 sayılı Yasa'nın 6. maddesinde belirtilen kıstasları taşıdığı anlaşıldığından aynı yasanın 7. maddesi doğrultusunda 3. Derece arkeolojik sit alanı olarak tescil edilmesine, hazırlanan tescil fişinin uygun olduğuna, 05.11.1999 tarih ve 658 sayılı ilke kararı doğrultusunda Geçiş Dönemi Koruma Esasları ve Kullanma Şartlarına ilişkin yapılacak çalışmanın Kurulumuza sunulmasına karar verildi.

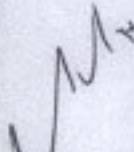
ASLI GİBİDİR

ÇANAĞKALE İLİ, MERKEZ, İNTEPE KÖYÜ, 148 ADA, 2 VE 3 PARSELLERE İLİŞKİN,
3.DERECE ARKEOLOJİK SİT HARİTASI

↑
2000




Mehmet A.B. ()
Harita Mühendisi
Ç.Kale K.V.K.B.K Mdüf.


Ali GÜÇLÜ
Arkeolog


ASLI GIBİDİR
E. Çağrıhan ASIRGEMEZ
Koruma Bölge Kurulü Müdürü

————— KADASTRAL PARSEL SINIRI

●●● ●●● 3.DERECE ARKEOLOJİK SİT ALANI SINIRI

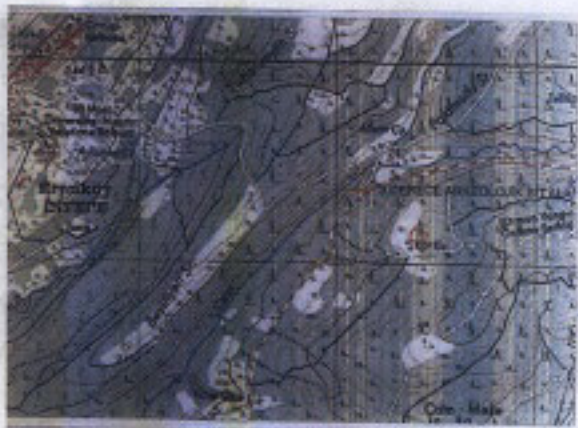
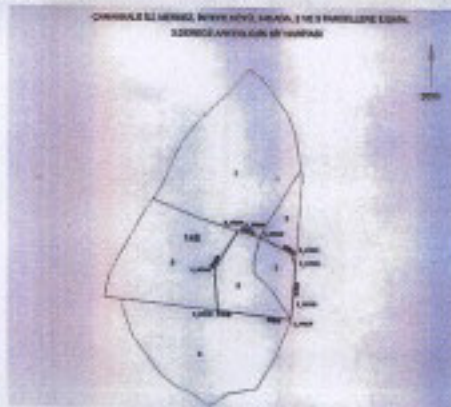
Çanağkale İlçe Kurulü 27/01/2022
Gün ve 7579... Sayılı karar
ekidir.

3.DERECE ARKEOLOJİK SİT ALANI SINIR KOORDİNATLARI

Notla No	Y	X	Notla No	Y	X
3_APK01	442367.056	443095.873	3_APK02	443174.767	443094.342
3_APK02	443095.817	443095.120	3_APK04	443415.307	443095.442
3_APK03	443415.578	443095.407	3_APK06	443412.573	443095.596
3_APK07	443411.058	443094.236	3_APK08	443352.328	443094.328
3_APK08	443247.042	443095.437			

AVRUPA KONSEYİ	DOĞAL VE KÜLTÜREL VARLIKLAR KORUMA ENVANTERİ D.K.V.K.E.	SİT	ENVANTER NO:
TÜRKİYE	KÜLTÜR VARLIKLARI VE MÜZELER GENEL MÜDÜRLÜĞÜ		HARİTA NO:
İLİ: ÇANAKKALE	İLÇESİ: MERKEZ	MAHALLE KÖY MEVKİİ:İNTEPE	KADASTRO PAFTA ADA PARSEL: 148 ADA, 2-3 PARSEL
ADI: ÇİFTLİK YERLEŞİMİ			
GENEL TANIM: Yerleşim alanı İntepe köyünün kuzu ucu 2 kilometre doğusunda eğimli bir alanda yer almaktadır. Alan kısmen tarımsal amaçlı kullanılmakta, kalın kısımlarda ise çalılıklar ve çam ağaçları yer almaktadır.148 ada, 2 parselde çalılıkların bulunduğu alanda kısmen izlenebilen çoğunluğu moloz taşlardan yapılmış duvar kalıntıları tespit edilmiştir. İzlenebilen duvar kalıntıları doğrusunda alanda tek bir bölümden ziyade bir yapı kompleksinin olduğu düşünülmektedir. Yapı kalıntısının bulunduğu alanda ve bitişğinde yer alan, tarımsal amaçlı kullanılan 148 ada, 3 parselin 2 parseline yakın kısımlarında az miktarda, profil vermeyen seramik ve kiremit parçaları görülmektedir.			
ŞİMDİKİ DURUMU: Kısmen Tarım Arazisi			
SİT POTANSİYELİ: 3. Derece Arkeolojik Sit			
ŞİMDİKİ KORUMA: Herhangi bir koruma önlemi bulunmamaktadır		KORUMA DERECESE: 3. Derece Arkeolojik Sit	
ŞİMDİKİ TEHLİKELER: Kaçak kazılar		HAZIRLAYANLAR: Arkeolog Ali GÜÇLÜ Arkeolog Kemal DEDEOĞLU	
ÖNERİLEN KORUMA: 3. derece arkeolojik sit alanı olarak tescil edilerek 05.11.1999/658 sayılı ilke karar hükümleri doğrultusunda korunması		KONTROL EDEN: 	
GÖZLEMLER:		ALINAN KARARLAR:	
YAYIN DİZİNİ:		REVİZYON: ONAY:	
			


HARİTALAR - FOTOĞRAFLAR



ASLI GİBİDİR
Çiğdem ESİRGEMEZ
Çanakkale Bölge Kurulu Müdürü



Çanakkale İl Müdürlüğü
Çiğdem ESİRGEMEZ
05.11.1999/658 sayılı karar
afk



ASLI BİLDİR
E. Çağrı ESİRGEMEZ
Koruma Bölge Sorumlusu Müdürü

Çalışma Numarası: 24.01.2022
Etiler no: 2531 Sayılı karar
rdd/ta