

T.C.
KÜLTÜR VE TURİZM BAKANLIĞI
Kayseri Kültür Varlıklarını Koruma Bölge Kurulu

KARAR

Toplantı No. ve Tarihi : 342 - 19.01.2022
Karar No. ve Tarihi :5739 - 19.01.2022

Toplantı Yeri
KAYSERİ

Yozgat ili, Merkez ilçesi, Taşköprü Mahallesi ve sit alanı dışında bulunan, mülkiyeti Yozgat Belediyesine ait olan tapunun 653 ada 7 parselinde yer alan “Top Mezarlığının” korunması gerekli taşınmaz kültür varlığı olarak tescil edilmesi istemine ilişkin Yozgat İl Kültür ve Turizm Müdürlüğünün 13.10.2021 tarih, 1807870 sayılı yazısı ile Koruma Bölge Kurulu Müdürlüğü uzmanlarının 10.11.2021 tarih, 1038537 sayılı yerinde inceleme raporu, konuya yönelik Yozgat Valiliği, İl Kültür ve Turizm Müdürlüğünün 15.11.2021 tarih, 1912093 sayılı; Yozgat Belediye Başkanlığı, İmar ve Şehircilik Müdürlüğünün 30.12.2021 tarih, 8992 ve 9001 sayılı kurum görüşü yazıları ile Koruma Bölge Kurulu Müdürlüğü uzmanının 05.01.2022 tarih, 1145360 sayılı dosya inceleme raporu, okundu, açıklamaları dinlendi, dosyasındaki bilgi ve belgeler incelendi, yapılan görüşme sonucunda;

Yozgat ili, Merkez ilçesi, Taşköprü Mahallesi ve sit alanı dışında bulunan, mülkiyeti Yozgat Belediyesine ait olan tapunun 653 ada 7 parselinde yer alan ve kararımız eki 1/2000 ölçekli haritada sınırları işaretli Top Mezarlığının; 2863 sayılı Yasa kapsamında özellik arz ettiği anlaşıldığından korunması gerekli taşınmaz kültür varlığı olarak tescil edilmesine, bu doğrultuda hazırlanan tescil fişinin uygun olduğuna,

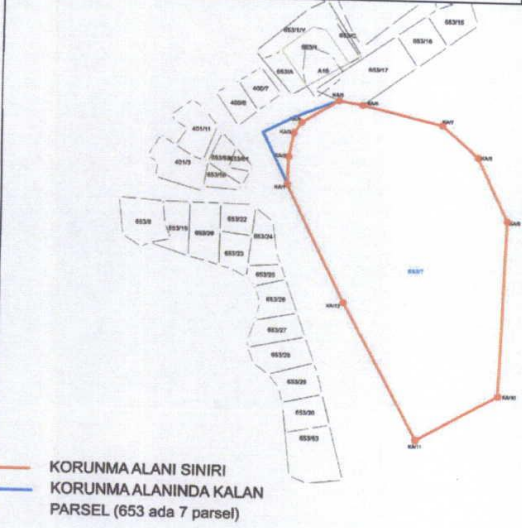
- Yapı grubunun “1.grup” olarak belirlenmesine,
- Korunma alanının kararımız eki 1/2000 ölçekli kadastral harita gösterildiği şekliyle belirlenmesine,
- Taşköprü Mahallesi, 653 ada 7 parselin pafta, fen klasörü ve tapu kütüğü beyanlar hanesine “**bir kısmı 1.grup korunması gerekli taşınmaz kültür varlığıdır**” şerhinin ilgili Tapu ve Kadastro Müdürlüğünce 13.03.2012 tarih ve 28232 sayılı Resmi Gazetede yayımlanarak yürürlüğe giren “Korunması Gerekli Taşınmaz Kültür Varlıklarının ve Sitlerin Tespit ve Tescili Hakkında Yönetmelik” gereği verilmesi ve işlem sonucuna ilişkin bilgi belgelerin Kurul Müdürlüğüne iletilmesine,
- Mezarlık içerisinde bulunan tarihi mezar taşlarının onarımına yönelik projelerin ilgililerince hazırlanarak Koruma Bölge Kuruluna sunulmasına,
- Tarihi mezar taşlarına zarar vermeden defin işlemlerinin yapılmasında sakınca olmadığına karar verildi.

ASLI GİBİDİR

AVRUPA KONSEYİ	DOĞAL VE KÜLTÜREL VARLIKLARI KORUMA ENVANTERİ	D.K.V.K.E	ANIT	ENVANTER NO	157
TÜRKİYE	KÜLTÜR VARLIKLARI VE MÜZELER GENEL MÜDÜRLÜĞÜ			HARİTA NO	
İLİ: YOZGAT	İLÇESİ: MERKEZ	MAHALLE: TAŞKÖPRÜ MAHALLESİ			
CADDE / SOKAK	Menekşe Sokak	KADASTRO		KORUMA DERECESESİ:	ANITSAL X1 2 3 ÇEVRESEL 1 2 3 Çevreye Aykırı
ADI: TOP	YAPTIRAN: -	YAPAN: -	Pafta: -	Ada : 653	Parsel: 7
MEZARLIĞI	YAPIM TARİHİ: -	KİTABE: -	MİMARİ ÇAĞI(ÜSLUP):	GEÇ OSMANLI	
GENEL TANIM:					


Yozgat ili, Merkez ilçesi, Taşköprü Mahallesinde, tapunun 653 ada 7 parselinde, Yozgat merkezinde Çamlığa giden yolun batısında, askeri garnizonun doğusuna bitişik halde yer alan mezarlığın etrafı taş duvar ile çevrilidir. Tarihi mezarlıklar ile yeni mezarlar iç içe olup, defin işlemleri devam etmektedir.

KORUMA DURUMU	A İYİ	TAŞIYICI YAPI	A	DIŞ YAPI	A	ÜST YAPI	A	İÇ YAPI	A	SÜSLEME	A	RUTUBET	A	YOK
	BX ORTA		B		B		B		B	ELEMANLARI	BX		B	İZİ VAR
	C FENA		C		C		C		C		C		C	ÖNEMLİ



KORUNMA ALANINA AİT KOORDİNATLAR
3 derecelik eif koordinat (36-3)

Nokta No	Y	X
KA1	398284.811	4408790.503
KA2	398285.217	4408790.584
KA3	398287.947	4408806.173
KA4	398290.222	4408814.107
KA5	398312.889	4408826.813
KA6	398325.802	4408824.587
KA7	398360.274	4408814.264
KA8	398389.251	4408796.796
KA9	398405.749	4408782.173
KA10	398442.198	4408843.509
KA11	398587.478	4408806.891
KA12	398916.812	4408714.688



GÖZLEMLER:

BUGÜNKÜ SAHİBİ

YOZGAT BELEDİYESİ

BAKIMINDAN SORUMLU OLMASI GEREKEN KURULUŞ:

MÜLKİYET SAHİBİ

YAPILAN ONARIMLAR:

AYRINTILI TANIM:

Çok sık bir doku içermeyen mezar alanında mezar taşlarının bazılarında süsleme ögesi ve taş işçiliği bulunmaktadır. Mezar taşlarının pek çoğunda süsleme, yazı, kitabe bulunmamakta; bu mezar taşları farklı form ve şekillerde bulunmaktadır. Mezarlıkta bulunan mezar taşlarının, çoğunun geç Osmanlı dönemine ait olduğu, mezarların baş ve ayak uçlarına dik olarak yerleştirilmiş olan şahide taşlarından anlaşılmaktadır. Bu taşların üzerinde ölen şahsın kimliğini belirtmek için oyma şeklinde yapılmış kitabeler yer almaktadır. Alanda az da olsa devşirme malzeme görülmektedir.

Bazı mezar taşlarının, bitkisel, geometrik tasvirler ile süslenmiş olduğu görülmüştür. Yerel taş malzeme ve işçilikle yapıldığı anlaşılan mezarların bir kısmında başlıklar mevcuttur. Mezarların bazıları lahit şeklinde düzenlenmiş olup, bu mezarların yan taşlarında geometrik ve bitkisel motifler de yer almaktadır. Mezarlık alanında ayrıca bir duvar örgüsü içerisinde ilgi yazıda bahsedildiği üzere baş taşlarında ay-yıldız motifi bulunan, isimsiz, betonarme malzeme ile tek tip halinde yapılmış mezarlara da rastlanılmıştır. Bu mezarların vatani görevini yaparken vefat eden askerlere ait olduğu düşünülmektedir.

Genel anlamda bakımlı olan mezarlık içerisinde bazı tarihi mezar taşlarının tahrip olduğu, kırılan mezar taşlarının yerlere saçıldığı, doğal etkilerle pek çok mezar taşında aşınmalar olduğu görülmüştür.



TEKNİK	SU	ELEKTRİK	ISITMA	Kanalizasyon
BİLGİLER				

ORJİNAL KULLANIMI:

MEZARLIK

BUGÜNKÜ KULLANIMI:

MEZARLIK

ÖNERİLEN KULLANIMI:

MEZARLIK

HAZIRLAYANLAR:

Volkan CANİBEK

Sanat Tarihi

Özlem GÖKPINAR DEMİRCİ

Harita Mühendisi

Hüseyin Serdar OK

Arkeolog

YAYIN DİZİNİ:

EKLER	
RAPOR	X
FOTOĞRAF	X
RÖLEVE PROJESİ	
RESTORASYON PROJESİ	
HARİTA (Kadastral)	X
KROKİ	
KİTABE	
VAKFİYE	
İMAR PLANI	

KONTROL EDEN:

10.11.2021

Fatih ÇAPAR

Bölge Kurul Müdürü

K.K.V.K.B.K. ONAYI

NO.:

19.01/2022

.../.../2021

HARİTA

.../.../2021



REVİZYON:

.../.../2021

K.K.V.K.B.K. KARARLARI

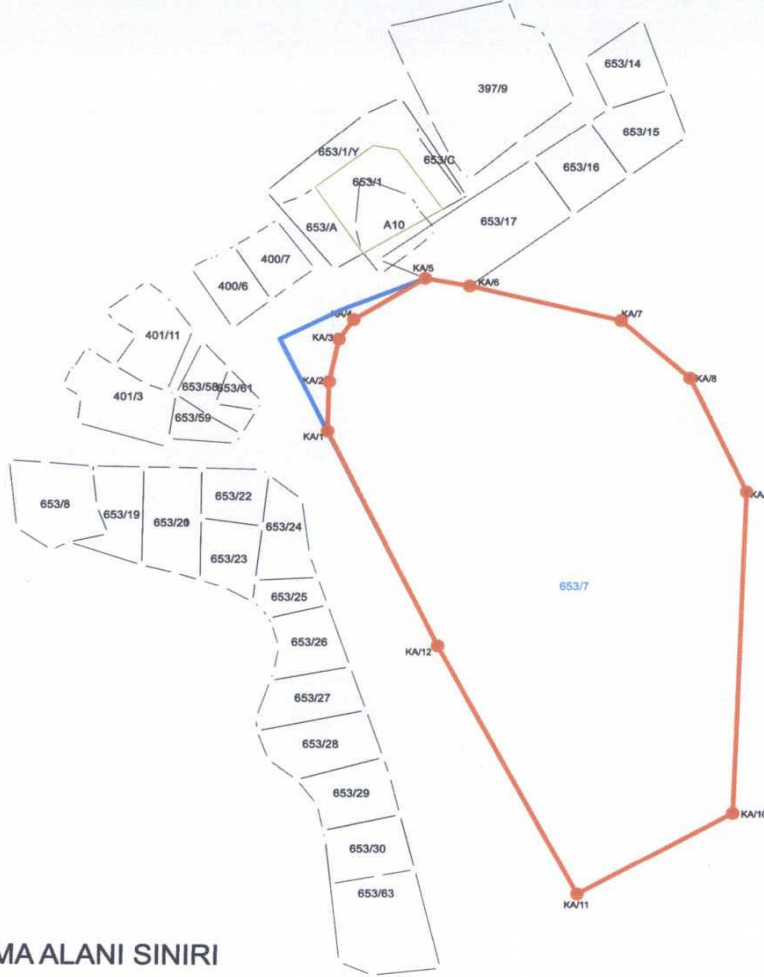
Handwritten signature or mark.

Handwritten signatures and marks at the bottom of the page.



YOZGAT İLİ, MERKEZ İLÇESİ, TAŞKÖPRÜ MAHALLESİ
653 ADA 7 PARSELDE BULUNAN TOP MEZARLIĞI ve KORUNMA ALANI

Kayseri Kültür Varlıklarının
Koruma Bölge Kurulunun
19.01.2022 Gün ve 5739 Sayılı
kararı ektir.



ONANDI
Fatih ÇAPAR
Koruma Bölge Kurulu Müdürü

Handwritten signatures and initials in blue ink.

KORUNMA ALANINA AİT KOORDİNATLAR
3 derecelik ıtrf koordinat (36-3)

Nokta No	Y	X
KA/1	398284.811	4409780.103
KA/2	398285.217	4409795.164
KA/3	398287.947	4409808.173
KA/4	398292.222	4409814.157
KA/5	398312.669	4409826.813
KA/6	398325.602	4409824.567
KA/7	398369.374	4409814.254
KA/8	398389.251	4409796.798
KA/9	398405.749	4409762.173
KA/10	398402.198	4409663.929
KA/11	398357.473	4409638.901
KA/12	398316.812	4409714.689

— KORUNMA ALANI SINIRI
— KORUNMA ALANINDA KALAN
PARSEL (653 ada 7 parsel)

Handwritten signature in blue ink.