

**T.C.**  
**KÜLTÜR VE TURİZM BAKANLIĞI**  
Kayseri Kültür Varlıklarını Koruma Bölge Kurulu  
**KARAR**

**Toplantı No. ve Tarihi** : 342 -19.01.2022  
**Karar No. ve Tarihi** : 5742 -19.01.2022

**Toplantı Yeri**  
**KAYSERİ**

Yozgat ili, Merkez, Darıcı Köyü, Köyünü Mevkiinde bulunan orman vasfındaki maliye hazinesine ait tapunun 117 ada, 127 nolu parselin bir kısmında tespit edilen “**Köyünü Mevkii Tümülüsleri (A-B)**”nin I. derece arkeolojik sit alanı olarak tescili ve kaçak kazı konusunun değerlendirilmesi istemine ilişkin Koruma Bölge Kurulu Müdürlüğü uzmanlarının 30.11.2021 tarihli ve 1073658 sayılı yerinde inceleme raporu; alanın tescili konusuna yönelik Kültür ve Turizm Bakanlığı, Yatırım ve İşletmeler Genel Müdürlüğü’nün 08.12.2021 tarih, 1985637; Enerji ve Tabii Kaynaklar Bakanlığı, Maden ve Petrol İşleri Genel Müdürlüğü’nün 02.12.2021 tarih, 2021372426; Yozgat Valiliği, İl Kültür ve Turizm Müdürlüğü, Müze Müdürlüğü’nün 06.12.2021 tarih, 1974901; DSİ 12. Bölge Müdürlüğü’nün 02.12.2021 tarih, 1807682; Tarım ve Orman Bakanlığı, 9. Bölge Müdürlüğü’nün 21.12.2021 tarih, 3815679; Kayseri Valiliği, Çevre, Şehircilik ve İklim Değişikliği İl Müdürlüğü’nün 06.12.2021 tarih, 2354076; Yozgat Valiliği, Çevre, Şehircilik ve İklim Değişikliği İl Müdürlüğü’nün 03.12.2021 tarih, 2351635; Yozgat Valiliği, İl Tarım ve Orman Müdürlüğü, 02.12.2021 tarih, 3610633; Kayseri Orman Bölge Müdürlüğü’nün 22.12.2021 tarih, 3124821 sayılı görüş yazıları ile Koruma Bölge Kurulu Müdürlüğü uzmanının 17.01.2022 tarih, 1168332 sayılı dosya inceleme raporu okundu, açıklamaları dinlendi, dosyasındaki bilgi ve belgeler incelendi, yapılan görüşme sonucunda;

Yozgat ili, Merkez, Darıcı Köyü, Köyünü Mevkiinde bulunan orman vasfındaki maliye hazinesine ait tapunun 117 ada, 127 nolu parselin bir kısmında tespit edilen “**Köyünü Mevkii Tümülüsleri (A-B)**”nin 2863 sayılı Kanunun 6. Maddesi kapsamına giren özellikler taşıdığı anlaşıldığından I. Derece Arkeolojik Sit alanı olarak tescil edilmesine;

- Bu doğrultuda hazırlanan kararımız eki sit fişi ile 1/5000 ölçekli koordinatlı kadastral haritanın uygun olduğuna,
- Yozgat ili, Merkez, Darıcı Köyü, Köyünü Mevkiinde bulunan orman vasfındaki maliye hazinesine ait tapunun 117 ada, 127 nolu parselin pafta, fen klasörü ve tapu kütüğü beyanlar hanesine “**Bir kısmı I. Derece arkeolojik sit alanıdır.**” Şerhinin ilgili tapu ve kadastro müdürlüklerince verilmesine, işlem sonucuna ilişkin bilgi ve belgelerin Koruma Bölge Kurulu Müdürlüğüne iletilmesine,
- Sit alanı sınırları içinde kalan taşınmaza yönelik Kültür ve Tabiat Varlıklarını Koruma Yüksek Kurulu’nun 05/11/1999 tarih ve 658 sayılı ilke kararının I. derece arkeolojik sit alanlarına ilişkin 1. Maddesinde belirtilen Koruma ve Kullanma Koşullarının geçerli olduğuna,
- Sit alanına ilişkin ilgili kurumlar tarafından süresi içinde Koruma Amaçlı İmar Planı hazırlanması gerektiğine,
- Tümülüslerde kaçak kazı yapılması suretiyle 2863 sayılı Kanuna muhalefet edenler hakkında suç duyurusunda bulunulmasına, kaçak kazı çukurunun adli makamların uygun görüşü alındıktan sonra ilgili Müze Müdürlüğü denetiminde, ilgili yerel yönetimlerce ivedilikle kapatılmasına ve uygulama sonucuna ilişkin bilgi belgelerin Koruma Bölge Kurulu Müdürlüğüne iletilmesine,
- Sit alanının korunmasına yönelik belli aralıklarla kolluk kuvvetlerince kontrolünün sağlanmasına karar verildi.

**ASLI GİBİDİR**

AVRUPA KONSEYİ	DOĞAL VE KÜLTÜREL VARLIKLARI KORUMA ENVANTERİ	D.K.V.K.E.	SİT	ENVANTER NO:	107
TÜRKİYE	KÜLTÜR VARLIKLARI VE MÜZELER GENEL MÜDÜRLÜĞÜ			HARİTA NO:	
İLİ: YOZGAT	İLÇESİ: MERKEZ	MAHALLE KÖY: DARICI KÖYÜ		KADASTRO:	
		Mevkii: Köyünü Mevkii		PAFTA:	
ADI: Köyünü Mevkii Tümülüsleri (A-B)				ADA: 117	Parsel: 127

**GENEL TANIM:** Tümülüsler yerleşim alanının yaklaşık olarak 1700 metre güneydoğusunda bulunmaktadır. Tümülüslerin bulunduğu alan yüksek bir tepenin zirve kısmında yer almakta olup tepenin üst kısmı düz bir arazi yapısına sahiptir. 117 ada, 127 nolu parselin kuzeyinde yer alan Tümülüse, Tümülüs (A), güneybatısında olan Tümülüse ise Tümülüs (B) olarak belirtilmiştir. **Tümülüs (A):** Söz konu Tümülüs köy yerleşim merkezinin yaklaşık olarak 1,5 km güneydoğusunda, yüksek tepenin doğu ucunda yer almaktadır. Tümülüs yaklaşık olarak 20 metre çapında ve 10 metre yüksekliğinde olup yığıma toprak malzeme ile oluşturulmuştur. Tümülüs'ün üzerinde ve orta kısmında yaklaşık olarak 2 metre eninde, 10 metre uzunluğunda, 1-1,80 metre arasında değişen derinliğinde kaçak kazı çukuru bulunmaktadır. Kaçak kazı çukurunda ve etrafta herhangi bir mimari kalıntıya veya kemik parçalarına, seramik parçalarına rastlanılmamıştır. **Tümülüs (B):** Tümülüs köy yerleşim merkezinin yaklaşık olarak 2 km güneydoğusunda, Tümülüs (A)'nın yaklaşık olarak 500 metre güneyinde bulunmaktadır. 117 ada, 127 nolu parselin doğu ucunda yer almaktadır. Tümülüs yaklaşık olarak 30 metre çapında ve 15 metre yüksekliğindedir. Yığıma toprak malzeme ile oluşturulmuştur. Tümülüs'ün üzerinde zirve kısmında yaklaşık olarak 3 metre eninde, 8 metre uzunluğunda kaçak kazı çukuru bulunmaktadır. Tümülüs üzerinde, etrafında ve kaçak kazı çukuru içerisinde yapılan yüzey incelemesinde herhangi bir kemik ve seramik parçalarına veya mimari bir kalıntıya rastlanılmamıştır.

**ŞİMDİKİ TEHLİKELER:** Kaçak kazı

**ŞİMDİKİ DURUM:** Beşeri ve doğal tahribata açıktır

**SİT POTANSİYELİ:** I. ARKEOLOJİK SİT ALANI

**ŞİMDİKİ KORUMA:** Korumasız

**ÖNERİLEN KORUMA:** 1/5000 Ölçekli Kadastral harita üzerinde işaretli olduğu şekilde I. DERECE ARKEOLOJİK SİT ALANI olarak tescilli edilmesi.

**YAYIN DİZİSİ:**

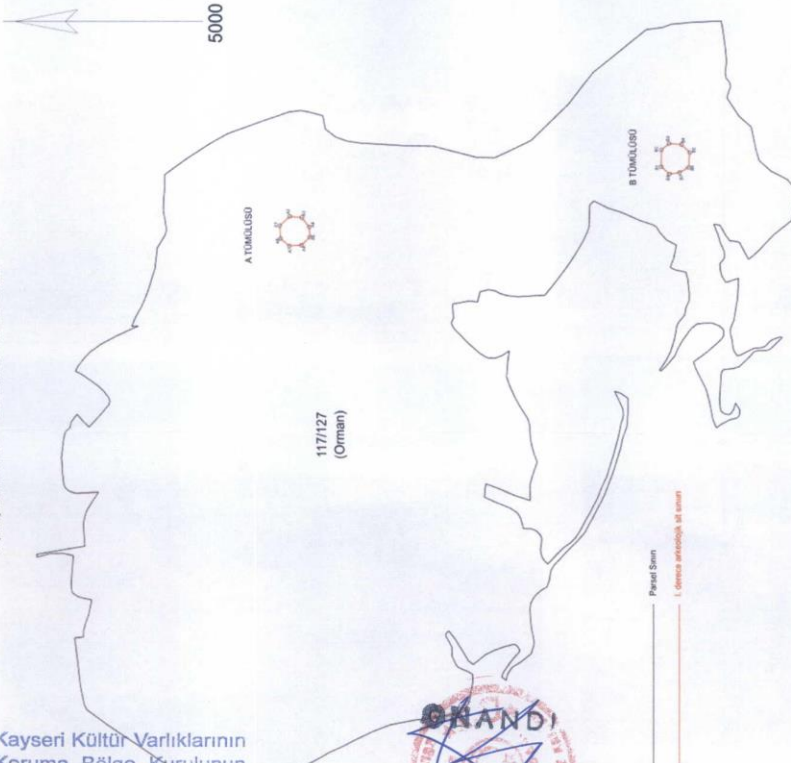
**GÖZLEMLER:**

**HARİTALAR, FOTOĞRAFLAR:**

YOZGAT İLİ, MERKEZ İLÇESİ, DARICI KÖYÜ, KÖYÜNÜ MEVKİİ  
KÖYÜNÜ MEVKİİ TÜMÜLÜSLERİ A-B  
I. (BİR) DERECE ARKEOLOJİK SİT ALANI SINIRI

Kayseri Kültür Varlıklarının  
Koruma Bölge Kurulunun  
19.01.2022 Gün ve 542 Sayılı  
karar ektidir.

**ONANDI**  
Fatih ÇAPAR  
Koruma Bölge Kurulu Başkanı





6 derece- ed-50 koordinatlar

A Tümülüsü	X	Y	X	Y
A1	442508.90	673110.14	442609.72	673110.14
A2	442508.90	673110.14	442609.72	673110.14
A3	442508.90	673110.14	442609.72	673110.14
A4	442508.90	673110.14	442609.72	673110.14
A5	442508.90	673110.14	442609.72	673110.14
A6	442508.90	673110.14	442609.72	673110.14
A7	442508.90	673110.14	442609.72	673110.14
A8	442508.90	673110.14	442609.72	673110.14

3 derece- trf-96 koordinatlar

A Tümülüsü	X	Y	X	Y
A1	418628.83	418628.83	418628.83	418628.83
A2	418628.83	418628.83	418628.83	418628.83
A3	418628.83	418628.83	418628.83	418628.83
A4	418628.83	418628.83	418628.83	418628.83
A5	418628.83	418628.83	418628.83	418628.83
A6	418628.83	418628.83	418628.83	418628.83
A7	418628.83	418628.83	418628.83	418628.83
A8	418628.83	418628.83	418628.83	418628.83

**ONANDI**  
Fatih ÇAPAR  
Koruma Bölge Kurulu Başkanı



YOZGAT İLİ, MERKEZ İLÇESİ, DARICI KÖYÜ, KÖYÖNÜ MEVKİİ  
KÖYÖNÜ MEVKİİ TÜMÜLÜSLERİ A-B

I. (BİR) DERECE ARKEOLOJİK SİT ALANI SINIRI



3 derece trf-96 koordinatlar

A TÖMÜLÖSÜ

Nokta No	Y	X
A1	416813.65	4425582.38
A2	416828.83	4425566.82
A3	416826.93	4425548.62
A4	416811.78	4425537.19
A5	416795.37	4425536.28
A6	416782.74	4425549.07
A7	416781.72	4425567.50
A8	416793.32	4425581.15

B TÖMÜLÖSÜ

Nokta No	Y	X
B1	416909.62	4424998.94
B2	416936.92	4424998.66
B3	416946.87	4424987.43
B4	416945.30	4424968.09
B5	416932.65	4424955.58
B6	416908.76	4424957.43
B7	416900.45	4424970.85
B8	416898.24	4424986.43

6 derece- ed-50 koordinatlar

A TÖMÜLÖSÜ

Nokta No	Y	X
A1	673110.14	4425508.90
A2	673125.82	4425493.86
A3	673124.54	4425475.60
A4	673109.78	4425463.67
A5	673093.42	4425462.21
A6	673080.37	4425474.58
A7	673078.73	4425492.96
A8	673089.86	4425506.99

B TÖMÜLÖSÜ

Nokta No	Y	X
B1	673252.95	4424929.72
B2	673263.27	4424918.83
B3	673262.36	4424899.45
B4	673250.14	4424886.52
B5	673226.20	4424887.56
B6	673217.44	4424900.70
B7	673214.71	4424916.20
B8	673225.66	4424929.08



Kayseri Kültür Varlıklarının  
Koruma Bölge Kurulunun  
13.01.2022 Gün ve 774.2 Sayılı  
karar ekidir.

*[Handwritten signature]*

3 derece trf-96 koordinat sistemine göre hazırlanmıştır.