

**T.C.**  
**KÜLTÜR VE TURİZM BAKANLIĞI**  
Kayseri Kültür Varlıklarını Koruma Bölge Kurulu

**KARAR**

**Toplantı no ve tarih:** 344 - 21.01.2022  
**Karar no ve tarih :** 5776 - 21.01.2022

**Toplantı Yeri**  
**KAYSERİ**

Kırşehir ili, Kaman ilçesi, Kürtakpınar Köyünde, Kale Mevkiinde bulunan DSİ mülkiyetine ait 430 numaralı parselin tamamı ile 417, 418 ve 433 numaralı parsellerin bir kısmı ve tescil harici alan üzerinde tespit edilen “*Koyunlu Höyüğü*”nün I. Derece Arkeolojik Sit alanı olarak tescil edilmesi ve kaçak kazı konusunun değerlendirilmesi istemine yönelik; Koruma Bölge Kurulu Müdürlüğü uzmanlarının 29.11.2021 tarih, 1071693 sayılı yerinde inceleme raporu ve alanın tesciline yönelik Kırşehir İl Özel İdaresinin 02.12.2021 tarih, 11139 sayılı; Devlet Su İşleri Genel Müdürlüğü, 12. Bölge Müdürlüğü’nün 02.12.2021 tarih, 1807320 sayılı; Nevşehir Çevre, Şehircilik ve İklim Değişikliği İl Müdürlüğü’nün 02.12.2021 tarih ve 2355305 sayılı; Enerji ve Tabii Kaynaklar Bakanlığı, Maden ve Petrol İşleri Genel Müdürlüğü’nün 02.12.2021 tarih, 2021372345 sayılı, Kaman Kaymakamlığı, Milli Emlak Şefliğinin 06.12.2021 tarih ve 2369417 sayılı, Kırşehir Valiliği, İl Tarım ve Orman Müdürlüğü’nün 06.12.2021 tarih ve 3601705 sayılı görüş yazıları ile konuya ilişkin Koruma Bölge Kurulu Müdürlüğü uzmanının 12.01.2022 tarih, 1159093 sayılı dosya inceleme raporu okundu, açıklamaları dinlendi, dosyasındaki bilgi ve belgeler incelendi, yapılan görüşme sonucunda;

Kırşehir ili, Kaman ilçesi, Kürtakpınar Köyünde, Kale Mevkiinde bulunan DSİ mülkiyetine ait 430 numaralı parselin tamamı ile 417, 418 ve 433 numaralı parsellerin bir kısmı ve tescil harici alan üzerinde tespit edilen “*Koyunlu Höyüğü*”nün 2863 sayılı Yasanın 6. Maddesi kapsamına giren özellikler taşıması nedeniyle I. Derece Arkeolojik Sit alanı olarak tescil edilmesi isteminin uygun olduğuna;

- Bu doğrultuda hazırlanan ve kararımız eki olan 1/2000 ölçekli kadastral harita ile sit fişinin uygun olduğuna,
- Kırşehir ili, Kaman ilçesi, Kürtakpınar Köyü, 430 numaralı parselin pafta, fen klasörü ve tapu kütüğü beyanlar hanesine “**tamamı I. Derece Arkeolojik Sit alanıdır**” şerhinin, 417, 418 ve 433 numaralı parsellerin pafta, fen klasörü ve tapu kütüğü beyanlar hanesine “**bir kısmı I. Derece Arkeolojik Sit alanıdır**” şerhinin ilgili Tapu ve Kadastro Müdürlüklerince 13.03.2012 tarih ve 28232 sayılı Resmi Gazetede yayımlanarak yürürlüğe giren “Korunması Gerekli Taşınmaz Kültür Varlıklarının ve Sitlerin Tespit ve Tescili Hakkında Yönetmelik” gereği işlenmesine, işlem sonucuna ilişkin bilgi ve belgelerin Koruma Bölge Kurulu Müdürlüğüne iletilmesine,
- 1.derece arkeolojik sit alanlarında kalan kadastro harici taşlık alanda yeni bir sınırlandırma ve parsel ihdası durumunda Kurulumuzdan izin alınması gerektiğine;
- Sit alanı sınırları içinde kalan taşınmazlara yönelik Kültür ve Tabiat Varlıklarını Koruma Yüksek Kurulu’nun 05/11/1999 tarih ve 658 sayılı ilke kararının I. derece arkeolojik sit alanlarına ilişkin 1. Maddesinde belirtilen Koruma ve Kullanma Koşullarının geçerli olduğuna,
- Sit alanına ilişkin ilgili kurumlar tarafından süresi içinde Koruma Amaçlı İmar Planı hazırlanmasına,
- Höyük üzerinde yapılmış olan kaçak kazılar ile ilgili olarak Kaman Cumhuriyet Başsavcılığı tarafından hazırlanan 09.05.2018 tarihli iddianame ile 2863 sayılı Yasaya

**ASLI GİBİDİR**

**T.C.**  
**KÜLTÜR VE TURİZM BAKANLIĞI**  
Kayseri Kültür Varlıklarını Koruma Bölge Kurulu

**KARAR**

**Toplantı no ve tarih:** 344 - 21.01.2022

**Karar no ve tarih** : 5776 - 21.01.2022

**Toplantı Yeri**  
**KAYSERİ**

muhalafet edenler hakkında yasal soruşturma başlatıldığı anlaşıldığından tekrar suç duyurusunda bulunulmasına gerek olmadığına;

- Höyüğün daha fazla tahribata uğramaması için üzerinde yapılan kaçak kazı sonucu oluşan ve tehlike arz etmeyen kaçak kazı çukurlarının, adli makamların uygun görüşü alındıktan sonra ilgili Müze Müdürlüğü denetiminde yerel yönetimlerce kapatılmasına, uygulama sonrasına ilişkin bilgi, belgelerin Koruma Bölge Kurulu Müdürlüğüne bilgi amaçlı iletilmesine,
- Sit alanında daha fazla tahribata neden olunmaması için taşınmazın belli aralıklarla kolluk kuvvetlerince kontrolünün sağlanmasına karar verildi.

**ASLI GİBİDİR**

AVRUPA KONSEYİ	DOĞAL VE KÜLTÜREL VARLIKLARI KORUMA ENVANTERİ	D.K.V.K.E	SİT	ENVANTER NO:	33
TÜRKİYE	KÜLTÜR VARLIKLARI VE MÜZELER GENEL MÜDÜRLÜĞÜ			HARİTA NO:	
İLİ: KIRŞEHİR	İLÇESİ: KAMAN	MAHALLE KÖY: KÜRTAKPINAR		KADASTRO:	417,418,430 ve 433 Nolu Parseller
		VEYA MEVKİİ : KALE		PAFTA:	

**ADI: KOYUNLU HÖYÜK**

**GENEL TANIM:** "Koyunlu Höyük" Büğüz ve Kürtakpınar köylerinin ara noktasında, Kesikköprü Barajının batısındaki burun üzerinde, çevresine hakim bir konumdadır. Höyüğün üst kısmında yoğun miktarda M.Ö 3.bin ile Roma Dönemine kadar tarihlendirilebilecek seramik parçaları ile künk ve kiremit parçalarına rastlanılmıştır. Alanın muhtelif yerlerinde yeni olmadığı anlaşılan 20cmx20cm boyutlarında kaçak kazı çukurlarının bulunduğu tespit edilmiştir. Günümüzde yoğun olarak koyun-keçi sürülerinin yayıldığı Höyük doğal ve beşeri tahribata açık konumdadır.

**ŞİMDİKİ TEHLİKELER :** Doğal ve beşeri etkenler sonucu tahribatların oluşması

**ŞİMDİKİ DURUM :**

**SİT POTANSİYELİ :** I. ARKEOLOJİK SİT ALANI

**KORUMA DERECEŞİ :** I. (Birinci) DERECE ARKEOLOJİK SİT ALANI

**ŞİMDİKİ KORUMA :** Korumasız

HAZIRLAYANLAR: 29/11/ 2021

Kadriye TEKE

Arkeolog

**ÖNERİLEN KORUMA :** 1/2000 Ölçekli Kadastral harita üzerinde işaretli olduğu şekliyle I. DERECE ARKEOLOJİK SİT ALANI olarak belirlenmesi.

Aytaç TANRISEVEN Harita Mühendisi

**KONTROL EDEN:** Alper YILDIZ 29/11/2021

Koruma Bölge Kurulu Müdür V.

**YAYIN DİZİSİ :**

**K.K.V.K.B.K. KARARLARI**

**GÖZLEMLER :**

**REVİZYON**

**K.K.V.K.B.K. ONAYI :** ..../..../ 2021

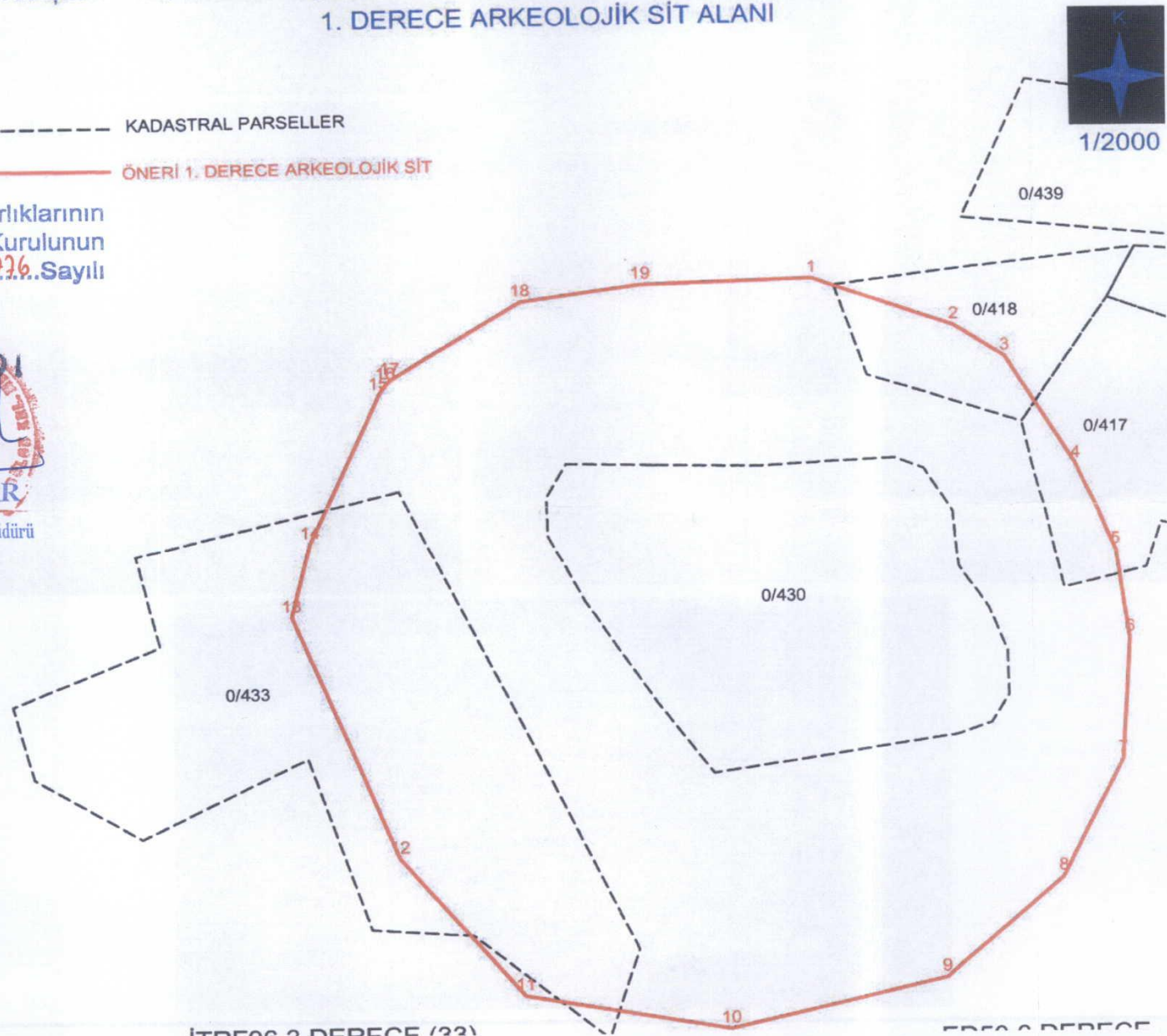
**KIRŞEHİR İLİ, KAMAN İLÇESİ, KÜRTAKPINAR KÖYÜNDE YER ALAN "KOYUNLU HÖYÜK"  
1. DERECE ARKEOLOJİK SİT ALANI**

----- KADASTRAL PARSELLER  
——— ÖNERİ 1. DERECE ARKEOLOJİK SİT

Kayseri Kültür Varlıklarının Koruma Bölge Kurulunun 21.01.2022 Gün ve 5226..Sayılı karar ekidir.



Handwritten blue ink notes and signatures at the bottom left of the map.



1 DERECE DERECE (22)


1 DERECE DERECE



KIRŞEHİR İLİ, KAMAN İLÇESİ, KÜRTAKPINAR KÖYÜNDE YER ALAN "KOYUNLU HÖYÜK"  
1. DERECE ARKEOLOJİK SİT ALANI

----- KADASTRAL PARSELLER

————— 1. DERECE ARKEOLOJİK SİT

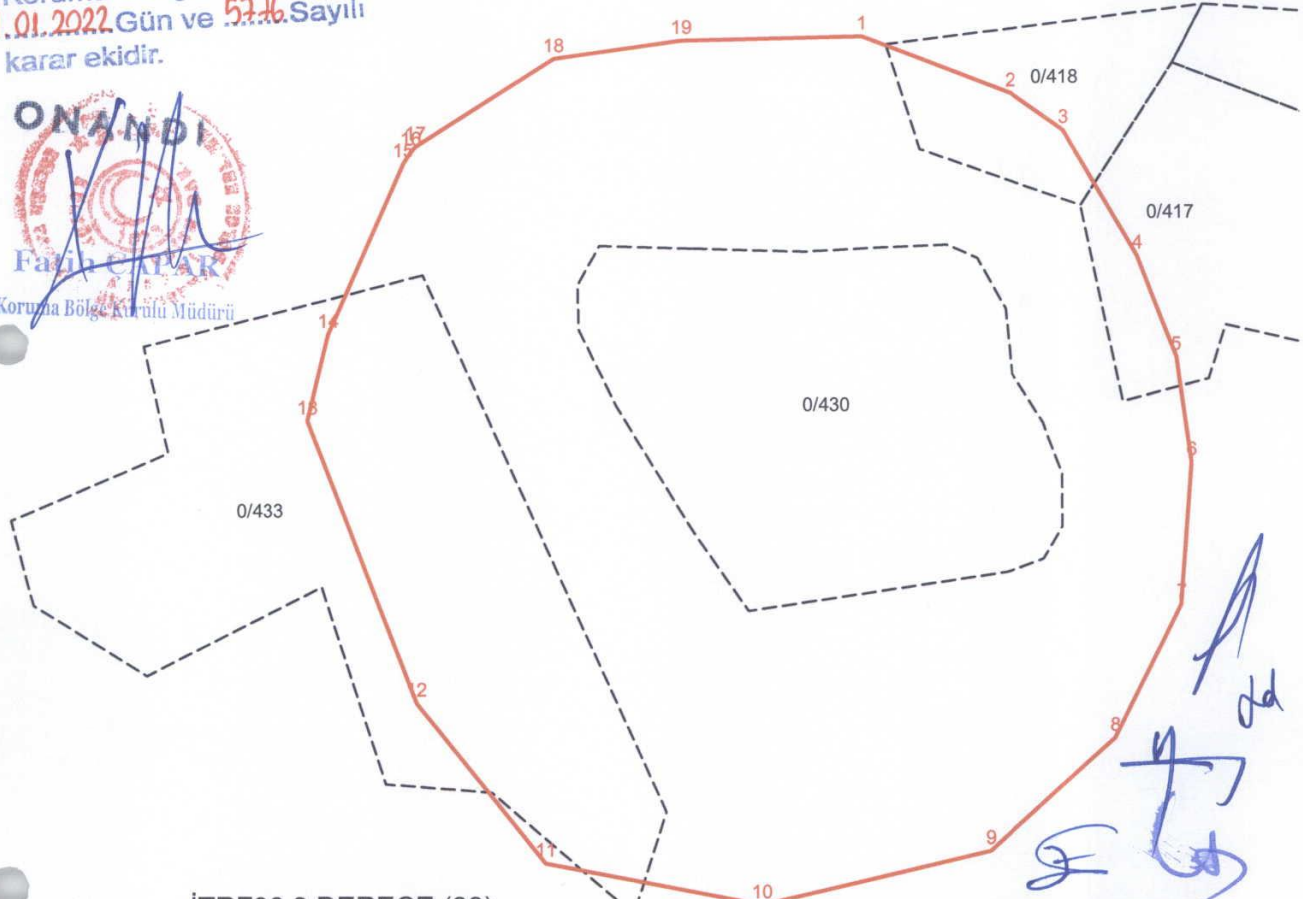


1/2000

0/439

Kayseri Kültür Varlıklarının  
Koruma Bölge Kurulunun  
21.01.2022 Gün ve 5776 Sayılı  
karar ekidir.

**ONANDI**  
Faah ÇETİKAR  
Koruma Bölge Kurulu Müdürü



İTRF96 3 DERECE (33)

ED50 6 DERECE

Nokta No	Y	X
1	536626.151	4362061.193
2	536670.557	4362044.212
3	536686.454	4362033.338
4	536708.555	4361996.143
5	536720.199	4361966.122
6	536724.579	4361934.868
7	536721.597	4361892.792
8	536701.965	4361853.058
9	536664.616	4361819.556
10	536596.316	4361803.494
11	536531.638	4361815.836
12	536493.146	4361863.295
13	536460.671	4361947.075
14	536466.875	4361972.777
15	536489.361	4362023.378
16	536491.571	4362026.785
17	536492.994	4362028.372
18	536534.239	4362054.485
19	536572.253	4362059.914

Nokta No	Y	X
1	536640.145	4360499.656
2	536684.533	4360482.681
3	536700.424	4360471.811
4	536722.517	4360434.631
5	536734.156	4360404.622
6	536738.534	4360373.380
7	536735.553	4360331.321
8	536715.929	4360291.602
9	536678.594	4360258.114
10	536610.321	4360242.058
11	536545.669	4360254.395
12	536507.192	4360301.835
13	536474.730	4360385.582
14	536480.931	4360411.274
15	536503.409	4360461.856
16	536505.618	4360465.261
17	536507.041	4360466.847
18	536548.270	4360492.951
19	536586.269	4360498.378

NOT: İşbu Kadastral Harita 26.11.2021 tarihinde NETCAD ortamında TAKBİS veri tabanından temin edilen sayısal kadastral veri ile hazırlanmıştır.