

T.C.
KÜLTÜR VE TURİZM BAKANLIĞI

Kayseri Kültür Varlıklarını Koruma Bölge Kurulu

KARAR

Toplantı No ve Tarih :344-21.01.2022
Karar No ve Tarih : 5778 -21.01.2022

Toplantı Yeri
KAYSERİ

Kırşehir İli, Mucur İlçesi, Solaklı Mahallesi, Karaağaç Çeşmesi Mevkii'nde bulunan, mülkiyeti Mucur Belediyesine ait 212 ada, 41 ve 43 parsellerde bulunan "Karaağaç Çeşmesi Mevkii Kaya Yerleşimi I" ve özel mülkiyete ait 641 ada, 3 ve 6 parseller ile mülkiyeti Mucur Belediyesine ait 641 ada, 1,2,4,5 parsellerde ve kadastr harici alanda yer alan "Karaağaç Çeşmesi Mevkii Kaya Yerleşimi II"nin 1.derece arkeolojik sit alanı olarak tescilinin Koruma Bölge Kurulunda değerlendirilmesi istemine ilişkin Koruma Bölge Kurulu Müdürlüğü uzmanlarının 22.11.2021 gün ve 1059974 sayılı yerinde inceleme raporu, DSİ 12. Bölge Müdürlüğünün 26.10.2021 gün ve 1786825 sayılı, Nevşehir Çevre ve Şehircilik İl Müdürlüğünün 29.11.2021 gün ve 2313916 sayılı, Kırşehir İl Tarım ve Orman Müdürlüğünün 30.11.2021 gün ve 3564159 sayılı, Kültür ve Turizm Bakanlığı Yatırım ve İşletmeler Genel Müdürlüğünün 02.12.2021 gün ve 1942627 sayılı, Enerji ve Tabii Kaynaklar Bakanlığı Maden İşletme Genel Müdürlüğünün 08.12.2021 gün ve 2021379786 sayılı, Kırşehir Orman İşletme Müdürlüğünün 10.12.2021 gün ve 3013502 sayılı görüş yazıları, Koruma Bölge Kurulu Müdürlüğü uzmanının 11.01.2022 gün ve 1157684 sayılı dosya inceleme raporu okundu, açıklamaları dinlendi, dosyasındaki bilgi ve belgeler incelendi, yapılan görüşme sonucunda;

Kırşehir İli, Mucur İlçesi, Solaklı Mahallesi, Karaağaç Çeşmesi Mevkiinde bulunan, mülkiyeti Mucur Belediyesine ait 212 ada, 41 ve 43 parsellerde bulunan "Karaağaç Çeşmesi Mevkii Kaya Yerleşimi I" ve özel mülkiyete ait 641 ada, 3 ve 6 parseller ile mülkiyeti Mucur Belediyesine ait 641 ada, 1,2,4,5 parsellerde ve kadastr harici alanda yer alan "Karaağaç Çeşmesi Mevkii Kaya Yerleşimi IF"nin 2863 sayılı yasa kapsamına giren özellikler taşıması nedeniyle 1.derece arkeolojik sit alanı olarak tescil edilmesine; bu doğrultuda hazırlanan ve kararımız eki 1/2000 ölçekli harita ile sit fişinin uygun olduğuna;

- Kırşehir İli, Mucur İlçesi, Solaklı Mahallesi, 641 ada, 1,2,3,4,5,6 parsellerin pafta ve fen klasörleriyle tapu kütüğü beyanlar hanesine "**tamamı 1.derece arkeolojik sit alanıdır**" şerhinin; 212 ada, 41 ve 43 parsellerin pafta ve fen klasörleriyle tapu kütüğü beyanlar hanesine "**bir kısmı 1.derece arkeolojik sit alanıdır**" şerhinin ilgili Tapu ve Kadastr Müdürlüklerince 13.03.2012 tarih ve 28232 sayılı Resmi Gazetede yayımlanarak yürürlüğe giren "Korunması Gerekli Taşınmaz Kültür Varlıklarının ve Sitlerin Tespit ve Tescili Hakkında Yönetmelik" gereği verilmesine ve işlem sonucuna ilişkin bilgi ve belgelerin Koruma Bölge Kurulu Müdürlüğüne iletilmesine;
- 1 .derece arkeolojik sit alanlarında kalan kadastr harici taşlık alanda yeni bir sınırlandırma ve parsel ihdası durumunda Kurulumuzdan izin alınması gerektiğine;
- Kaya oyma mekanların zeminlerinde bulunan çöplerin ve molozların ilgili Müze Müdürlüğü denetiminde yerel yönetimlerce temizlenmesine;
- Koruma Yüksek Kurulunun 05.11.1999 gün ve 658 sayılı ilke kararı gereği sit alanına taş, toprak, moloz, çöp dökülmemesine;

T.C.
KÜLTÜR VE TURİZM BAKANLIĞI Kayseri Kültür
Varlıklarını Koruma Bölge Kurulu

KARAR

Toplantı No ve Tarih :344-21.01.2022

Toplantı Yeri

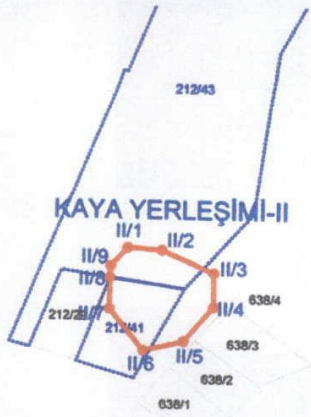
Karar No ve Tarih : 5778 -21.01.2022

KAYSERİ

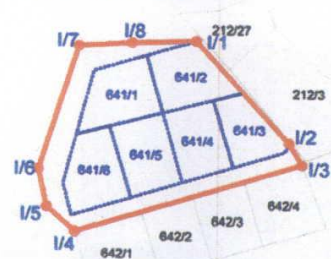
- Sit alanında, Kültür ve Tabiat Varlıklarını Koruma Yüksek Kurulu'nun 05.11.1999 gün ve 658 sayılı ilke kararının I. derece arkeolojik sit alanlarına ilişkin 1. Maddesinde belirtilen Koruma ve Kullanma Koşullarının geçerli olduğuna;
- Alana ilişkin ilgili kurumlar tarafından süresi içinde Koruma Amaçlı İmar Planı hazırlanmasına;
- Sit alanında tahribata neden olunmaması için taşınmazın belli aralıklarla kolluk kuvvetlerince kontrolünün sağlanmasına karar verildi.

ASLI GİBİDİR

AVRUPA KONSEYİ	DOĞAL VE KÜLTÜREL VARLIKLARI KORUMA ENVANTERİ	D.K.V.K.E	SİT	ENVANTER NO	59
TÜRKİYE	KÜLTÜR VARLIKLARI VE MÜZELER GENEL MÜDÜRLÜĞÜ			HARİTA NO	
İLİ: KIRŞEHİR	İLÇESİ: MUCUR	MAHALLE KÖY : SOLAKLI MAHALLESİ		KADASTRO	✓
	VEYA MEVKİİ :			PAFTA:	ADA: 219,641 PARSEL: 41 ve 43; 1,2,3,4,5,6
ADI: KARAĞAÇ ÇEŞMESİ MEVKİİ KAYA YERLEŞİMİ I-II					
GENEL TANIM: Solaklı Mahallesi'nin güneybatısında, yaklaşık 250m. çapında bir alanda, üzerinde herhangi bir yapı bulunmayan boş arazide, "Karağaç Çeşmesi Mevkii Kaya Yerleşimi I" olarak adlandırılan alanda yer alan kaya oyma mekanların girişleri genel olarak düzgün olmayan dikdörtgen formda olup bazılarının girişlerinin yarısı toprak ve çöple kapanmıştır. Duvarlarında nişler, tavanlarında havalandırma boşlukları yer alır. Havalandırma boşlukları bulunan kısımlar zamanla çöktüğünden, arazi eğimli bir şekil almıştır. Bazılarına sonradan yalak eklenerek hayvan barınağı olarak kullanılmıştır. Kaya oyma mekanların bulunduğu alanın çevresinde tek katlı yapılaşmalar vardır. "Karağaç Çeşmesi Mevkii Kaya Yerleşimi I" in yaklaşık 150m. kuzeybatısında "Karağaç Çeşmesi Mevkii Kaya Yerleşimi II" olarak adlandırdığımız kaya oyma mekanlar yer almaktadır. Buradaki kaya oyma mekanlar da "Karağaç Çeşmesi Mevkii Kaya Yerleşimi I"deki kaya oyma mekanlar gibi girişleri düzgün olmayan dikdörtgen formdadır. Çoğunun girişi toprak, moloz ve çöple yarı yarıya kapanmıştır. Yerleşim II' de bir grup kaya oyma mekandan birinin içe doğru tünel şeklinde girintisi olduğu görülmüştür. "Karağaç Çeşmesi Mevkii Kaya Yerleşimi I-II"nin Bizans Döneminde yapıldığı, sonraki dönemlerde de kullanıldığı tahmin edilmektedir.					
ŞİMDİKİ TEHLİKELER : Modern yapılaşma					
ŞİMDİKİ DURUM :					
SİT POTANSİYELİ : 1.derece arkeolojik sit				KORUMA DERECESESİ : 1.derece arkeolojik sit	
ŞİMDİKİ KORUMA : Korumasız				HAZIRLAYANLAR: Dilek YALDIZ Arkeolog Recep TOK Harita Mühendisi 22.11.2021	
ÖNERİLEN KORUMA : 1.derece arkeolojik sit alanı olarak tescili				KONTROL EDEN: Fatih ÇAPAR Bölge Kurul Müdürü	
YAYIN DİZİSİ :				K. K. V. K. B. K. KARARLARI	
GÖZLEMLER Kayseri Kültür Varlıklarının Koruma Bölge Kurulunun 21.01.2022. Gün ve 53.78 Sayılı karar ekidir.				K. K. V. K. B. K. ONAYI: 21/01/2022	



KAYA YERLEŞİMİ-I



3 DERECELİK ITRF KOORDİNAT

Nokta No	Y	X
I/1	618897.99	4325726.88
I/2	618896.67	4325681.74
I/3	618914.32	4325672.32
I/4	618816.77	4325641.34
I/5	618804.47	4325662.20
I/6	618800.99	4325666.89
I/7	618817.74	4325723.92
I/8	618840.50	4325725.71


6 DERECELİK ED50 KOORDİNAT

Nokta No	Y	X
I/1	618849.37	4324179.37
I/2	618890.05	4324134.25
I/3	618895.99	4324124.83
I/4	618798.19	4324093.87
I/5	618785.89	4324104.71
I/6	618782.30	4324121.20
I/7	618799.15	4324178.41
I/8	618821.90	4324178.20

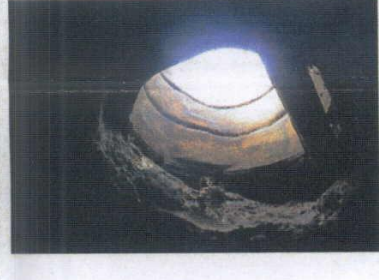
Nokta No	Y	X
II/1	618655.40	4325748.30
II/2	618670.17	4325747.34
II/3	618692.58	4325737.55
II/4	618692.58	4325722.49
II/5	618679.67	4325707.07
II/6	618652.45	4325702.76
II/7	618647.75	4325721.41
II/8	618647.89	4325736.21
II/9	618648.19	4325740.26

Nokta No	Y	X
II/1	618636.87	4324200.78
II/2	618651.84	4324199.82
II/3	618674.04	4324190.04
II/4	618674.04	4324174.98
II/5	618651.13	4324189.55
II/6	618643.92	4324155.28
II/7	618629.22	4324173.90
II/8	618629.36	4324187.70
II/9	618629.66	4324192.74


— I. DERECE ARKEOLOJİK SİT ALANI
— SİT ALANININ BULUNDUĞU PARSELLER



Handwritten signature and date: 21/01/2022



Karaağaç Çeşmesi Kaya Yerleşimi I'deki kaya oyma mekanlar



Karaağaç Çeşmesi Kaya Yerleşimi II'deki kaya oyma mekanlar

