

T.C.
KÜLTÜR VE TURİZM BAKANLIĞI
Kayseri Kültür Varlıklarını Koruma Bölge Kurulu
KARAR

Toplantı no ve tarih:344 - 21.01.2022
Karar no ve tarih :5789 -21.01.2022

Toplantı Yeri
KAYSERİ

Kayseri ili, Develi ilçesi, Gömedi Mahallesi'nde kadastro harici alanda tespit edilen "**Çardak Mevkii A-B-C Tümülüsleri ve Kaya Oyma Mekan**"nın I. Derece Arkeolojik Sit Alanı olarak tescili ile kaçak kazı konusunun Kayseri Kültür Varlıklarını Koruma Bölge Kurulunda değerlendirilmesi istemine yönelik Koruma Bölge Kurulu Müdürlüğü uzmanlarının 09.11.2021 tarihli ve 1036142 sayılı yerinde inceleme raporu; alanın tescili konusuna yönelik Kültür ve Turizm Bakanlığı, Yatırım ve İşletmeler Genel Müdürlüğü'nün 19.11.2021 tarihli, 1927169; Enerji ve Tabii Kaynaklar Bakanlığı, Maden ve Petrol İşleri Genel Müdürlüğü'nün 12.11.2021 tarih, 2021349455; Kayseri Valiliği, Yatırım İzleme ve Koordinasyon Başkanlığı'nın, 22.11.2021 tarihli, 24117; Kayseri Valiliği, İl Kültür ve Turizm Müdürlüğü'nün, 11.11.2021 tarihli, 1899702; Tarım ve Orman Bakanlığı DSİ 12. Bölge Müdürlüğü'nün 16.11.2021 tarihli, 1757006; Kayseri Valiliği, İl Tarım ve Orman Müdürlüğü'nün 22.11.2021 tarihli, 3474703; Kayseri Valiliği, Çevre, Şehircilik ve İklim Değişikliği İl Müdürlüğü'nün 12.11.2021 tarihli, 2182788; Kayseri Büyükşehir Belediye Başkanlığı, İmar ve Şehircilik Daire Başkanlığı'nın 16.12.2021 tarihli, 24526; Develi Belediye Başkanlığı'nın, 12.11.2021 tarihli, 8636 sayılı görüş yazıları ile Koruma Bölge Kurulu Müdürlüğü uzmanının 17.01.2022 tarih, 1168364 sayılı dosya inceleme raporu okundu, açıklamaları dinlendi, dosyasındaki bilgi ve belgeler incelendi, yapılan görüşme sonucunda;

Kayseri ili, Develi ilçesi, Gömedi Mahallesi'nde kadastro harici alanda tespit edilen "**Çardak Mevkii A-B-C Tümülüsleri ve Kaya Oyma Mekan**"nın 2863 sayılı Kanunun 6. Maddesi kapsamına giren özellikler taşıdığı anlaşıldığından I. Derece Arkeolojik Sit alanı olarak tescil edilmesine;

- Bu doğrultuda hazırlanan kararımız eki sit fişi ile 1/1000 ölçekli koordinatlı kadastral haritanın uygun olduğuna,
- Sit sınırlarının bulunduğu kadastro harici alanda yeni bir sınırlandırma ve parsel ihdası yapılması durumunda Koruma Bölge Kurulundan izin alınmasına,
- Sit alanında Kültür ve Tabiat Varlıklarını Koruma Yüksek Kurulu'nun 05/11/1999 tarih ve 658 sayılı ilke kararının I. derece arkeolojik sit alanlarına ilişkin 1. Maddesinde belirtilen Koruma ve Kullanma Koşullarının geçerli olduğuna,
- Sit alanına ilişkin ilgili kurumlar tarafından süresi içinde Koruma Amaçlı İmar Planı hazırlanması gerektiğine,
- Sit alanı içerisinde kaçak kazı yapılması suretiyle 2863 sayılı Kanuna muhalefet edenler hakkında suç duyurusunda bulunulmasına, kaçak kazı çukurlarının adli makamların uygun görüşü alındıktan sonra ilgili Müze Müdürlüğü denetiminde, ilgili yerel yönetimlerce kapatılmasına, adli makamların uygun görüşü alınana kadar can ve mal güvenliğini sağlamaya yönelik gerekli tedbirlerinin ilgili idareler tarafından alınmasına ve ayrıca uygulama sonucuna ilişkin bilgi belgelerin Koruma Bölge Kurulu Müdürlüğüne iletilmesine,
- Sit alanında daha fazla tahribata neden olunmaması için taşınmazın belli aralıklarla kolluk kuvvetlerince kontrolünün sağlanmasına karar verildi.

ASLI GİBİDİR

AVRUPA KONSEYİ	DOĞAL VE KÜLTÜREL VARLIKLARI KORUMA ENVANTERİ	D.K.V.K.E	SİT	ENVANTER NO: 637
TÜRKİYE	KÜLTÜR VARLIKLARI VE MÜZELER GENEL MÜDÜRLÜĞÜ			HARİTA NO:
İLİ: KAYSERİ	İLÇESİ: DEVELİ	MAHALLE KÖY: GÖMEDİ MAHALLESİ		KADASTRO: ADA:
		VEYA MEVKİLİ: Çardak		PAFTA:
ADI: Çardak Mevkii A-B-C Tümülüsleri ve Kaya Oyma Mekan				PARSEL: KADASTRO HARİCİ ALAN

GENEL TANIM: Kayseri ili, Develi ilçesi, Gömedi Mahallesi sınırları içerisinde kadastro harici alanda yer alan Tümülüsler; Gömedi Mahalle merkezinin yaklaşık olarak 1 km güneyinde, Gömedi-Epçe karayolunun sağ tarafında ve güneybatı yönünde, oldukça yüksek bir tepenin doğu yamacında, yamacın orta kısımlarında, Gömedi Mahallesi su deposunun yaklaşık olarak 400 metre batısında konumlanmıştır. **Tümülüs A** olarak adlandırılan Tümülüs Doğal ve beşeri etkenler sonucu tahribata uğramış olup, yayvan bir görünüm arz etmektedir. Yığılma taş ve toprak malzemeden oluşturulan Tümülüs yaklaşık olarak 10 metre yüksekliğinde olup oldukça yoğun bir tahribata uğramıştır. **Tümülüs B** olarak isimlendirdiğimiz, Tümülüs A'nın batısında ve yaklaşık olarak 80 metre uzağında yer almaktadır. Tümülüs yayvanlaşmış bir durumdadır. Söz konusu Tümülüs taş ve toprak malzeme ile oluşturulmuştur. Tümülüs B yaklaşık olarak 15 metre yüksekliğe sahiptir. Tümülüs C olarak isimlendirdiğimiz, Tümülüs B'nin yaklaşık olarak 150 metre kuzeyinde yer almaktadır. Tümülüs oldukça sivri bir şekilde görülmektedir. Tümülüsün üzeri yığılma moloz taş parçaları ile örtülmüş bir durumdadır. Söz konusu Tümülüs yaklaşık olarak 20 metre yüksekliğe sahiptir. Tümülüslerin üzerinde kaçak kazı sonucu mezar odasının üst kısmında yer alan duvar örgüsünün ortaya çıkarıldığı görülmüştür. Tümülüslerin etrafında yapılan incelemede kemik ve seramik parçalarına rastlanılmamıştır. Ayrıca Tümülüs B'nin alt kısmında ve zeminde kaya oyma bir mekana rastlanılmıştır. Bahse konu kaya oyma mekanın iki adet giriş kısmı bulunmakta olup bir tanesi kuzey yönde ve düzensiz bir giriş görünümü arz etmektedir. Giriş kısmı 2x3 metre ölçülerinde olup dar bir kısımdan içeri girilmektedir. İçerisinde batı yöne doğru bir koridor, doğu yöne doğru bir koridor ve güney yöne doğru koridorların ilerlediği görülmüştür. Bunlardan doğu ve güney yöndeki koridorları toprak ve moloz parçaları ile kapalı olduğu görülmüştür. Yalnız batı yöne doğru ilerleyen ve yaklaşık olarak 1 metre çapında olan koridor açık ve sürünerek ilerlenmektedir. Yarım ay şeklinde ilerleyen koridor kuzey yönde bulunan bir giriş kısmı ile bağlanmaktadır.

ŞİMDİKİ TEHLİKELER: Doğal ve beşeri etkenler sonucu tahribatların oluşması

ŞİMDİKİ DURUM: Kaçak kazılar neticesinde tahrip edilmiştir.

SİT POTANSİYELİ: I. ARKEOLOJİK SİT ALANI

ŞİMDİKİ KORUMA: Korumasız

ÖNERİLEN KORUMA: 1:1000 Ölçekli Kadastral harita üzerinde işaretli olduğu şekliyle I. DERECE ARKEOLOJİK SİT ALANI olarak belirlenmesi.

YAYIN DİZİSİ:

GÖZLEMLER:

KORUMA DERECESESİ: I. (Birinci) DERECE ARKEOLOJİK SİT ALANI

HAZIRLAYANLAR: 09.11/2021

Sezai ARIK Arkeolog
Zeynep ÖZDEMİR Uzman

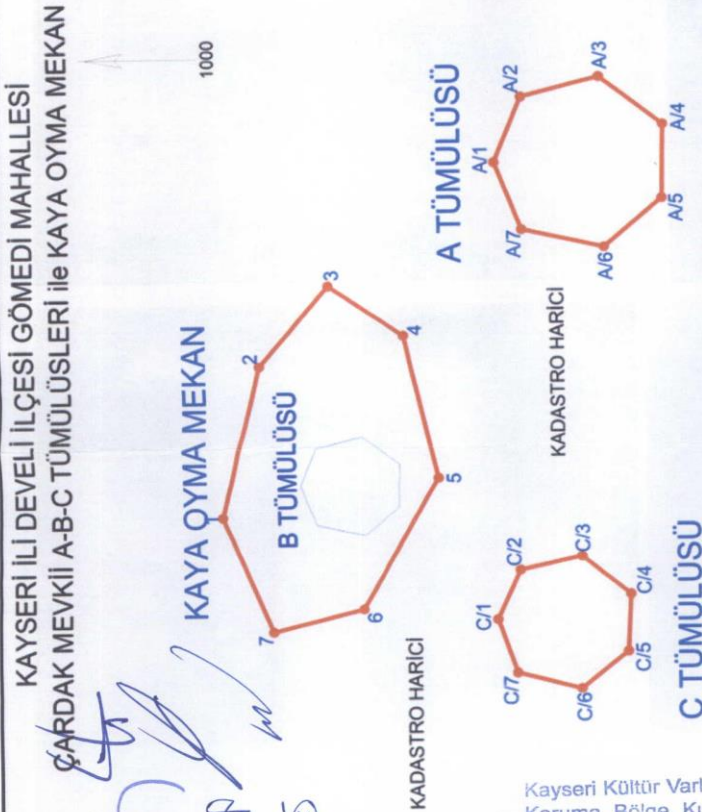
Recep TOK Harita Mühendisi

KONTROL EDEN: Fatih ÇAPAR 09.11/2021
Koruma Bölge Kurulu Müdürü

K.K.T.V.K. B. K. KARARLARI

REVİZYON

K.K.V.K.B.K. ONAYI: 21.11/2022



6. DERECELİK ED50 KOORDİNAT

Nokta No	X	Y
A1	4244380.30	725215.58
A2	4244380.94	725200.37
A3	4244380.39	725205.31
A4	4244350.24	725208.35
A5	4244350.24	725197.00
A6	4244350.32	725200.33
A7	4244350.04	725200.33

Nokta No	X	Y
C1	424380.00	725111.89
C2	424378.45	725232.20
C3	424396.40	725228.73
C4	424396.40	725105.33
C5	424350.00	725105.33
C6	424396.74	725096.76
C7	424378.49	725099.99

Nokta No	X	Y
1	424442.46	725133.56
2	424442.44	725168.35
3	424442.14	725108.81
4	424442.14	725144.00
5	424442.14	725113.48
6	424441.74	725107.79
7	424442.04	725107.79

3. DERECELİK ITRF KOORDİNAT

Nokta No	X	Y
A1	424284.53	482901.38
A2	424284.51	482915.08
A3	424283.79	482920.38
A4	424283.79	482908.07
A5	424283.79	482910.53
A6	424282.86	482908.07
A7	424282.86	482908.11




Nokta No	X	Y
C1	424284.40	482792.62
C2	424284.48	482801.89
C3	424282.32	482811.89
C4	424282.32	482797.17
C5	424281.05	482797.17
C6	424282.64	482791.93
C7	424282.28	482785.57

Nokta No	X	Y
1	482921.22	424290.11
2	482915.73	424296.56
3	482923.73	424282.08
4	482923.73	424290.11
5	482923.73	424282.08
6	482920.15	424282.08
7	482920.15	424284.44

I. DERECE ARKEOLOJİK SİT ALANI

Kayseri Kültür Varlıklarının
Koruma Bölge Kurulunun
21.11.2022 Gün ve 5789 Sayılı
karar ektidir.



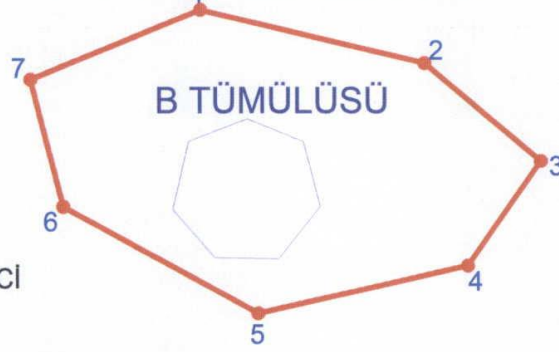


Page 10 of 10

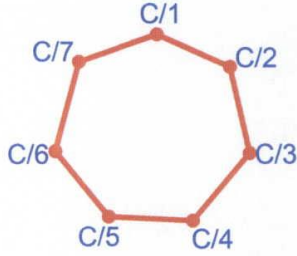
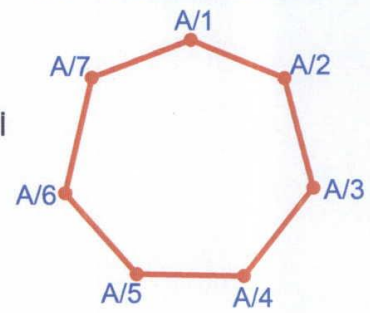
KAYSERİ İLİ DEVELİ İLÇESİ GÖMEDİ MAHALLESİ
ÇARDAK MEVKİİ A-B-C TÜRÜLÜSLERİ İLE KAYA OYMA MEKAN



KAYA OYMA MEKAN



A TÜRÜLÜSÜ



C TÜRÜLÜSÜ

Kayseri Kùltür Varlıklarının
Koruma Bölge Kurulunun
21.01.2022 Gün ve 5789 Sayılı
karar ektir.

3 DERECELİK ITRF KOORDİNAT

	Nokta No	Y	X
TÜRÜLÜS-A	A/1	462901.36	4242846.33
	A/2	462915.96	4242840.51
	A/3	462920.36	4242823.79
	A/4	462909.63	4242810.25
	A/5	462892.97	4242810.53
	A/6	462882.01	4242822.96
	A/7	462886.11	4242840.56

6 DERECELİK ED50 KOORDİNAT

	Nokta No	Y	X
TÜRÜLÜS-A	A/1	725215.58	4244386.30
	A/2	725230.37	4244380.96
	A/3	725235.31	4244364.39
	A/4	725225.02	4244350.50
	A/5	725208.36	4244350.24
	A/6	725197.00	4244362.32
	A/7	725200.53	4244380.04

	Nokta No	Y	X
TÜRÜLÜS-C	C/1	462797.62	4242846.40
	C/2	462808.88	4242841.48
	C/3	462811.89	4242828.32
	C/4	462803.17	4242818.02
	C/5	462790.17	4242818.65
	C/6	462781.93	4242828.64
	C/7	462785.57	4242842.28

	Nokta No	Y	X
TÜRÜLÜS-C	C/1	725111.88	4244383.00
	C/2	725123.29	4244378.45
	C/3	725128.73	4244365.40
	C/4	725118.35	4244354.81
	C/5	725105.33	4244355.02
	C/6	725096.76	4244364.74
	C/7	725099.96	4244378.49

	Nokta No	Y	X
KAYA OYMA MEKAN	1	462821.22	4242905.11
	2	462855.76	4242896.96
	3	462873.73	4242882.08
	4	462862.50	4242866.07
	5	462830.20	4242858.77
	6	462800.15	4242875.06
	7	462795.10	4242894.44

	Nokta No	Y	X
KAYA OYMA MEKAN	1	725133.56	4244442.46
	2	725168.35	4244435.44
	3	725186.81	4244421.14
	4	725176.10	4244404.78
	5	725144.05	4244396.43
	6	725113.48	4244411.74
	7	725107.79	4244430.94

I. DERECE ARKEOLOJİK SİT ALANI

Handwritten signatures and initials in blue ink.