

T.C.
KÜLTÜR VE TURİZM BAKANLIĞI
DİYARBAKIR KÜLTÜR VARLIKLARINI KORUMA BÖLGE KURULU
KARAR

Toplantı Tarihi ve No :11.02.2022-347
Karar Tarihi ve No :11.02.2022-9102
Dosya No :23.00.589

Toplantı Yer
ELAZIĞ

Elazığ ili, Merkez ilçesi, Şeyhhacı (Y.Bağlar) köyü sınırları dahilinde bulunan, herhangi bir sit alanında kalmayan, mülkiyeti Devlet Su İşleri'ne ait, sulu tarla vasıflı, tapunun, 449, 451 ve 1349 no.lu parsellerinde korunması gerekli taşınmaz kültür varlığı niteliği taşıyan alanın tespit edildiğine ilişkin, Elazığ İl Kültür ve Turizm Müdürlüğü'nün 25.11.2021 gün ve 1944085 sayılı yazısı ve eki müze uzman raporu alana ilişkin kadastral krokinin istendiği, Koruma Bölge Kurulu Müdürlüğü'nün 16.11.2021 gün ve 1917416 sayılı yazısına istinaden iletilen, Elazığ Kadastro Müdürlüğü'nün 18.11.2021 gün ve 3126325 sayılı yazısı, ilgili kurum görüşlerinin istendiği, Koruma Bölge Kurulu Müdürlüğü'nün 16.11.2021 tarih ve 1917906-1391 sayılı yazısına istinaden iletilen; Maden ve Petrol İşleri Genel Müdürlüğü'nün 30.11.2021 gün ve 2021369669 sayılı, Devlet Su İşleri (DSİ) 9. Bölge Müdürlüğü'nün 03.12.2021 gün ve 1811803 sayılı, İller Bankası Anonim Şirketi Diyarbakır Bölge Müdürlüğü'nün 17.12.2021 gün ve 45970 sayılı yazıları ile Koruma Bölge Kurulu Müdürlüğü'nün 16.11.2021 tarih ve 1049998 kayıt sayılı uzman raporu, ekleri ve konuya ilişkin bilgi, belgeler incelendi. Yapılan görüşmeler sonunda;

Elazığ ili, Merkez ilçesi, Şeyhhacı (Y.Bağlar) köyü, Devlet Su İşleri'ne ait, sulu tarla vasıflı, tapunun, 449, 451ve 1349 no.lu parsellerin bir kısmında tespit edilen ve "İncirlik Höyüğü" olarak tanımlanan alanın 2863 sayılı Kanununun 6. Maddesi ile Korunması Gerekli Taşınmaz Kültür Varlıklarının ve Sitlerin Tespit ve Tescili Hakkında Yönetmelik'in 4. Maddesinde belirtilen "Korunması Gerekli Taşınmaz Kültür Varlığı" niteliklerini gösterdiğinden, anılan Kanununun 7. Maddesi kapsamında sınırları ekli koordinatlı haritada belirlenen şekli ile I.(birinci) Derece Arkeolojik sit olarak tesciline, hazırlanan tescil fişinin uygun olduğuna,

İncirlik Höyüğü; I. (birinci) Derece Arkeolojik Sit Alanında, Kültür ve Tabiat Varlıklarını Koruma Yüksek Kurulu'nun Arkeolojik Sitler, Koruma ve Kullanma Koşulları başlıklı 05.11.1999 gün ve 658 sayılı ilke kararının I. maddesinde belirtilen hükümlerinin geçerli olduğuna ve bu hükümlerin geçiş dönemi koruma esasları ve kullanma koşulları olarak belirlenmesine;

13.03.2012 tarih ve 28232 Resmî Gazetede yayımlanarak yürürlüğe giren "Korunması Gerekli Taşınmaz Kültür Varlıklarının ve Sitlerin Tespit ve Tescili Hakkında Yönetmelik" gereği ilgili Tapu Müdürlüğünce, bir bölümü sit sınırları içerisinde kalan 449, 451ve 1349 no.lu parsellerin tapu kütüğünün beyanlar hanesine "**Bir bölümü I. (Birinci) Derece Arkeolojik Sit Alanıdır**" şerhinin ifade edildiği şekilde konulmasına ve işlem sonucuna ilişkin bilgi, belgelerin Koruma Bölge Kurulu Müdürlüğüne iletilmesine;

İncirlik Höyüğü'nün sit sınırları içerisinde yapılacak olan her türlü fiziki ve inşai (ifraz, tevhit, imar uygulaması dahil) uygulama öncesinde Koruma Bölge Kurulu'ndan izin alınması gerektiğine, karar verildi.

| | | | | | |
|-----------------------|---|--|---------|-------------|---------------|
| AVRUPA KONSEYİ | DOĞAL VE KÜLTÜREL VARLIKLARI KORUMA ENVANTERİ | D.K.V.K.E. | SİT | ENVANTER NO | |
| TÜRKİYE | KÜLTÜR VARLIKLARI VE MÜZELER GENEL MÜDÜRLÜĞÜ | | | HARİTA NO | |
| İLİ : Elazığ | İLÇESİ : Merkez | MAHALLE - KÖY : Şeyhhacı (Y.Bağlar) KÖYÜ | PAFTA : | ADA | PARSEL |
| ADI : İncirlik Höyüğü | | | | | 449,451, 1349 |

GENEL TANIM: Şeyhhacı Höyüğü; Şeyhhacı köyü yerleşim alanının 2 km. kadar kuzeydoğusunda yer almaktadır. Doğudoguğurtusunda yaklaşık 90 metre, kuzey-güney doğuğurtusunda 70 metre yayılım alanına sahiptir. Höyük üzerinde yapı incelemede; tespit edilen seramik parçalarının; devetüyü ya da kırmızımsı hamurlu; taşçık ve mika katkılıdır. Boya kırık soluk kırmızı ve açık kahverenginde olması, astarın genellikle uygulanmamış olması, Özenli yapımlarda seyrek olarak ast görülməsi. Boya bezekler genellikle çizgiler; zikzaklar; boş alanların noktalarla doldurulduğı bezekler; paralel; dalgalı çizg özellikle iç içe dairelerden oluşan süslemelerin kullanılmış olması. Kalkolitik dönem, Kimi seramikler üzerindeki geometrik süslemelerden üçgen, aç, daire, dalgalı, düz çizgilerin olması tunç çağı döneminde ve geç dönem (Selçuklu-Osmanlı) ar seramik parçaları görülmüştür. Seramikler yoğun perdahlı, boyalı ve kırmızı ve devetüyü renginde astarlıdır. Yoğun miktarda seramikler görülmüştür.

ŞİMDİKİ TEHLİKELER : Çekilmiş olan Keban baraj sularının tekrardan yükselmesi,

ŞİMDİKİ DURUM : Keban Barajı göl sahası sınırları dahilinde kalmaktadır.

SİT POTANSİYELİ : I. Derece Arkeolojik Sit Alanı.

ŞİMDİKİ KORUMA : Herhangi bir koruma önlemi bulunmamaktadır.

ÖNERİLEN KORUMA : Tescil edilerek koruma altına alınması ve ilgili makamlara duyurulması vegerekli güvenlik önlemlerinin alınması,

YAYIN DİZİSİ :

KORUMA DERECESİ I. Derece Arkeoloji Sit

HAZIRLAYANLAR 03.01.2021

Hüseyin GÜLER Arkeolog

Mehmet ÖZKAYA Harita Mühendisi

Melihat DAĞLI SİPAN Arkeolog

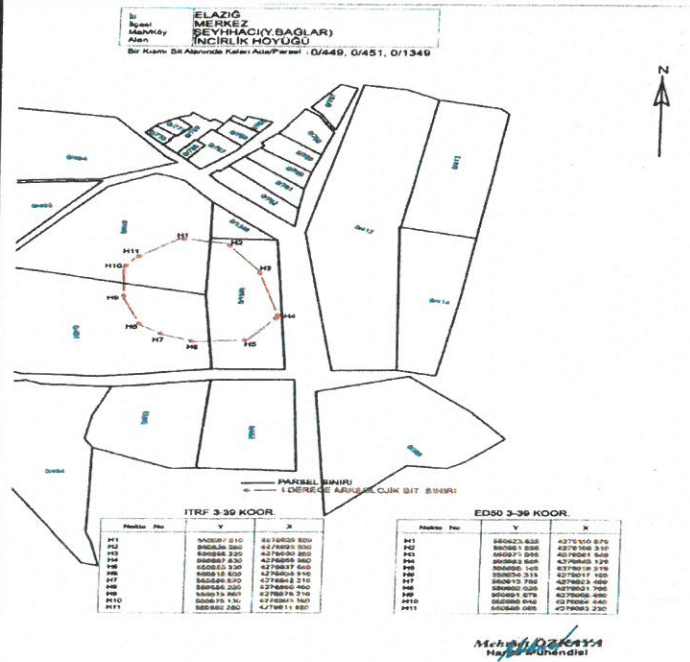
Kontrol Eden:
Mehriban KARAAŞLAK
(Bölge Kurulu Müdürü)

KORUMA KURULU KARARLARI

KORUMA KURULU ONAYI



Sayıli Karar Eki dir
Tarih ve
Koruma Bölge Kurulunun
Diyarbakır Kültür Varlıklarını
T.C.

GÖZLEMLER : Alan; Keban baraj göl sahası sınırları dahilinde kalmaktadır. Baraj sularının çekilmiş olması sonucunda açığa çıkmıştır. Baraj sularının yükselmesi sonucunda söz konusu alan tekrar sular altında kalma olasılığı bulunmaktadır. Bu nedenle alanda kurtarma kazısı çalışmalarının yapılması gerekmektedir.



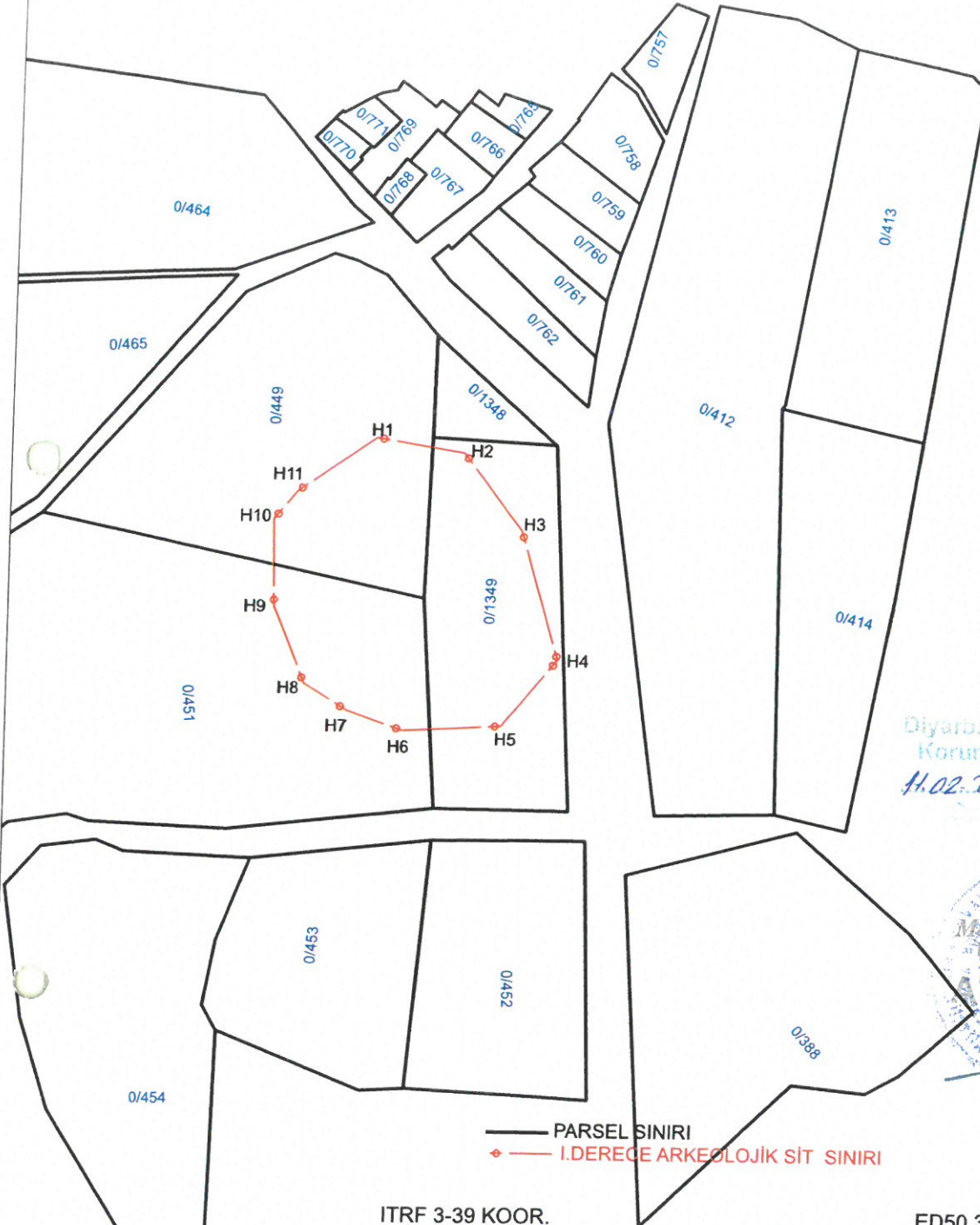
(Handwritten signatures and stamps)

T.C.
Diyarbakır Kültür Varlıklarını
Koruma Bölge Kurulunun
11.02.2022 Tarih ve 91.02
Sayılı Karar Eki dir.



İli ELAZIĞ
İlçesi MERKEZ
Mah/Köy ŞEYHHACI(Y.BAĞLAR)
Alan İNCİRLİK HÖYÜĞÜ

Bir Kısmı Sit Alanında Kalan Ada/Parsel : 0/449, 0/451, 0/1349



T.C.
Diyarbakır Kültür Varlıklarını
Koruma Bölge Kurulunun
11.02.2022 tarih ve 91.02
Kararı ile onay edilmiştir.



ITRF 3-39 KOOR.

| Nokta No | Y | X |
|----------|------------|-------------|
| H1 | 550607.810 | 4278929.590 |
| H2 | 550636.080 | 4278925.030 |
| H3 | 550655.220 | 4278900.260 |
| H4 | 550667.830 | 4278858.850 |
| H5 | 550650.330 | 4278837.640 |
| H6 | 550618.500 | 4278835.910 |
| H7 | 550599.970 | 4278842.210 |
| H8 | 550586.220 | 4278850.490 |
| H9 | 550575.860 | 4278875.210 |
| H10 | 550575.130 | 4278903.160 |
| H11 | 550582.280 | 4278911.950 |

ED50 3-39 KOOR.

| Nokta No | Y | X |
|----------|------------|-------------|
| H1 | 550623.625 | 4279110.870 |
| H2 | 550651.895 | 4279106.310 |
| H3 | 550671.035 | 4279081.540 |
| H4 | 550683.645 | 4279040.129 |
| H5 | 550666.145 | 4279018.919 |
| H6 | 550634.315 | 4279017.189 |
| H7 | 550615.785 | 4279023.489 |
| H8 | 550602.035 | 4279031.769 |
| H9 | 550591.675 | 4279056.490 |
| H10 | 550590.945 | 4279084.440 |
| H11 | 550598.095 | 4279093.230 |

(Handwritten signatures and notes in blue ink)
A.17
D. Bayar

Mehmet ÖZKAYA
Harita Mühendisi