

T.C.
KÜLTÜR VE TURİZM BAKANLIĞI
Kayseri Kültür Varlıklarını Koruma Bölge Kurulu

KARAR

Toplantı No ve Tarih : 346 –24.02.2022
Karar No ve Tarih : 5828 - 24.02.2022

Toplantı Yeri
KAYSERİ

Niğde İli, Bor ve Ulukışla İlçelerinde gerçekleştirilen yüzey araştırmasında tespit edilen alanlardan Niğde İli, Ulukışla İlçesi, Karacaören Köyü’nde bulunan, mülkiyeti kamu orta malına ait 110 ada, 105 nolu parselde yer alan “Karacaören Kale Tepe Yerleşimi”nin 1.derece arkeolojik sit alanı olarak tescilinin Kayseri Kültür Varlıklarını Koruma Bölge Kurulunda değerlendirilmesi istemine ilişkin Koruma Bölge Kurulu Müdürlüğü uzmanının 10.02.2022 gün ve 1213089 sayılı raporu, Enerji ve Tabii Kaynaklar Bakanlığı Maden İşletme Genel Müdürlüğü’nün 20.12.2021 gün ve 2021394186 sayılı, Nevşehir Çevre ve Şehircilik İl Müdürlüğü’nün 21.12.2021 gün ve 2499321 sayılı, Kültür ve Turizm Bakanlığı Yatırım ve İşletmeler Genel Müdürlüğü’nün 27.12.2021 gün ve 2036304 sayılı, Ulukışla Milli Emlak Şefliğinin 06.01.2022 gün ve 2642842 sayılı, DSİ Genel Müdürlüğü’nün 28.01.2022 gün ve 1981996 sayılı, Niğde İl Tarım ve Orman Müdürlüğü’nün 21.12.2021 gün ve 3841445 sayılı görüş yazıları okundu, açıklamaları dinlendi, dosyasındaki bilgi ve belgeler incelendi, yapılan görüşme sonucunda;


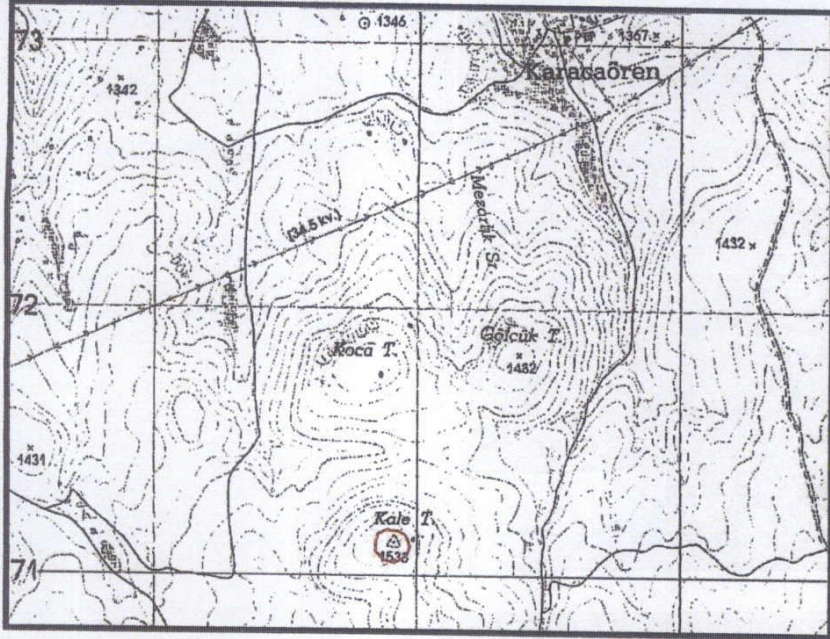
Niğde İli, Ulukışla İlçesi, Karacaören Köyü’nde bulunan, mülkiyeti kamu orta malına ait 110 ada, 105 nolu parselde yer alan “Karacaören Kale Tepe Yerleşimi”nin 2863 sayılı yasa kapsamına giren özellikler taşıması nedeniyle 1.derece arkeolojik sit alanı olarak tescil edilmesine; bu doğrultuda hazırlanan kararımız eki koordinatlı harita ile sit fişinin uygun olduğuna;

- Niğde İli, Ulukışla İlçesi, Karacaören Köyü,110 ada, 105 parselinin pafta, fen klasörü ve tapu kütüğü beyanlar hanesine “***bir kısmı 1. Derece Arkeolojik Sit alanıdır***” şerhinin ilgili Tapu ve Kadastro Müdürlüklerince 13.03.2012 tarih ve 28232 sayılı Resmi Gazetede yayımlanarak yürürlüğe giren “Korunması Gerekli Taşınmaz Kültür Varlıklarının ve Sitlerin Tespit ve Tescili Hakkında Yönetmelik” gereği verilmesine ve işlem sonucuna ilişkin bilgi ve belgelerin Koruma Bölge Kurulu Müdürlüğüne iletilmesine;
- Sit alanında, Kültür ve Tabiat Varlıklarını Koruma Yüksek Kurulu’nun 05.11.1999 gün ve 658 sayılı ilke kararının I. derece arkeolojik sit alanlarına ilişkin 1. Maddesinde belirtilen Koruma ve Kullanma Koşullarının geçerli olduğuna;
- Alana ilişkin ilgili kurumlar tarafından süresi içinde Koruma Amaçlı İmar Planı hazırlanmasına;
- Sit alanında tahribata neden olunmaması için taşınmazın belli aralıklarla kolluk kuvvetlerince kontrolünün sağlanmasına karar verildi.


ASLI GİBİDİR

AVRUPA KONSEYİ	DOĞAL VE KÜLTÜREL VARLIKLARI KORUMA ENVANTERİ	D.K.V.K.E.	ENVANTER NO	21
T Ü R K İ Y E	KÜLTÜR VARLIKLARI VE MÜZELER GENEL MÜDÜRLÜĞÜ	S İ T	HARİTA NO	Adana M33-d1
İLİ : Niğde	İLÇESİ: Ulukışla	MAHALLE - KÖY VEYA MEVKİİ: Karacaören Köyü, Kale Tepe Mevkii	PAFTA:	ADA PARSEL
ADI : Karacaören Kale Tepe Yerleşimi			M33d.07A	110 105
<p>GENEL TANIM: Karacaören Köyü'nün 2 km. güneybatısında, Kale Tepe mevkiinde mera vasıflı 110 ada 105 parsel içerisinde yer alan kayalık tepe üzerinde yer alan çevreye hakim bir yerleşmedir. Alan üzerinden özellikle Bor ovası, Melendiz Dağı ve çevresi geniş bir bakış açısı ile izlenebilmektedir. Bu topografik özellikler, alandan elde ettiğimiz buluntular paralelinde Orta Kalkolitik dönem özelliklerini yansıtmaktadır. Alan genelinde yapılan taramalarda elde edilen buluntular arasında Güvercinkayası I-II, Köşk Höyük I ve bölgede tespit edilen bir çok Orta Kalkolitik alan ile benzer tipik siyah, koyu ve kahverengi açkılı çanak-çömlek grupları bulunmaktadır. Bu çanak çömleklerden bazıları çizi bezemeye sahiptir. Yontma taş endüstrisi obsidiyen yoğunluktadır. Karacaören Kaletepe'de ayrıca bölgenin Geç Demir Çağı'na özgü az sayıda boyalı çanak çömlekler de elde edilmiştir. Yerleşmenin tepe kısmında izlenen dörtgen plana sahip mimari kalıntılar da bu döneme ait olmalıdır.</p>				
ŞİMDİKİ TEHLİKELER :	İnsan tahribatına açıktır.			
ŞİMDİKİ DURUM :	İyi durumda, küçük çaplı eski kaçak kazı çukurları var.			
SİT POTANSİYELİ :	I. Derece Arkeolojik Sit			
ŞİMDİKİ KORUMA :	Herhangi bir koruma bulunmamaktadır.			
ÖNERİLEN KORUMA :	I.Derece Arkeolojik Sit ve kolluk kuvvetleri tarafından belirli aralıklarla kontrolünün yapılması.			
YAYIN DİZİSİ :				
GÖZLEMLER :				
	<p>Kayseri Kültür Varlıklarının Koruma Bölge Kurulunun 24.02.2022 Gün ve 5826 Sayılı karar ekidir.</p>		<p>ONANDI</p> <p><i>[Signature]</i> Koruma Bölge Kurulu Başkanı</p>	
			<p>KORUMA DERESESİ</p> <p>HAZIRLAYANLAR 14.09.2021</p> <p>Doç.Dr.Abdulah HACAR-Arkeolog <i>[Signature]</i></p> <p>Murat TEKTAŞ-Arkeolog <i>[Signature]</i></p> <p>KORUMA KURULU KARARLARI</p> <p>KORUMA KURULU ONAYI</p> <p><i>[Signature]</i></p>	

HARİTA VE FOTOĞRAFLAR :



[Handwritten notes and signatures]



Karacaören Kale Tepe Yerleşimi

Yerleşim Kültür Varlıklarını
Koruma Bölge Kurulunun
24.02.2022 Tarihli Kararı ve 5828 Sayılı

ONANDI



Koruma Bölge Kurulu Müdürü



ED50 36/6

Nokta No	Y	X	Nokta No	Y	X
X0	638975.757	41710651.6	X1	638963.841	417072093
X2	638958.545	417115028.7	X3	638933.990	4171164770
X4	638921.151	4171044299	X5	638885.728	4171170066
X6	638875.36	4171056316	X7	638833.953	4171152805
X8	638846.009	4171089305	X9	638844.685	4171125404

Murat Tektas
Murat TEKTAS
Arkeolog

Abdullah Hacı
Abdullah HACAR

Handwritten signatures and initials in blue ink, including 'U', 'M', 'H', 'I', and 'E'.