

T.C.
KÜLTÜR VE TURİZM BAKANLIĞI
Kayseri Kültür Varlıklarını Koruma Bölge Kurulu

KARAR

Toplantı no ve tarih: 346 - 24.02.2022

Karar no ve tarih :5830 - 24.02.2022

Toplantı Yeri
KAYSERİ

Niğde ili, Altunhisar ilçesi, Merkez Mahallesinde, Kamu Orta Malı adına kayıtlı 4632 parsel ile özel mülkiyet adına kayıtlı 4633 parsel numaralı taşınmazların bir kısmı üzerinde yer alan “**Boğaz Mevkii Kaya Yerleşimi ve Nekropolü**”nün I. derece arkeolojik sit alanı olarak tescilinin değerlendirilmesi istemine yönelik Koruma Bölge Kurulu Müdürlüğü uzmanlarının 08.12.2021 tarih, 1089078 sayılı yerinde inceleme raporu; konuya ilişkin Nevşehir Valiliği Çevre, Şehircilik ve İklim Değişikliği İl Müdürlüğü’nün 13.12.2021 tarih, 2440378 sayılı, Niğde Valiliği Çevre, Şehircilik ve İklim Değişikliği İl Müdürlüğü’nün 14.12.2021 tarih, 2415867 sayılı, Enerji ve Tabii Kaynaklar Bakanlığı, Maden ve Petrol İşleri Genel Müdürlüğü’nün 23.12.2021 tarih, 2021400590 sayılı, Kültür ve Turizm Bakanlığı Yatırım ve İşletmeler Genel Müdürlüğü’nün 29.12.2021 tarih, 2050865 sayılı, Altunhisar Kaymakamlığının 29.12.2021 tarih, 1583 sayılı, Niğde Valiliği, İl Tarım ve Orman Müdürlüğü’nün 31.12.2021 tarih, 3992014 sayılı, Devlet Su İşleri 4. Bölge Müdürlüğü’nün 07.02.2022 tarih, 2004254 sayılı görüş yazıları ile Koruma Bölge Kurulu Müdürlüğü uzmanının 14.02.2022 tarih, 1218444 sayılı dosya inceleme raporu okundu, açıklamaları dinlendi, dosyasındaki bilgi ve belgeler incelendi, yapılan görüşme sonucunda;

Niğde ili, Altunhisar ilçesi, Merkez Mahallesinde, Kamu Orta Malı adına kayıtlı 4632 parsel ile özel mülkiyet adına kayıtlı 4633 parsel numaralı taşınmazların bir kısmı üzerinde yer alan “**Boğaz Mevkii Kaya Yerleşimi ve Nekropolü**”nün 2863 sayılı Kanununun 6. Maddesi kapsamına giren özellikler taşıdığı anlaşıldığından I. Derece Arkeolojik Sit alanı olarak tescil edilmesine;

- Bu doğrultuda hazırlanan kararımız eki 1/2000 ölçekli koordinatlı kadastral harita ile sit fişinin uygun olduğuna,
- Sit sınırlarının isabet ettiği 4632 ve 4633 parsellerin pafta, fen klasörü ve tapu kütüğü beyanlar hanesine “**Bir Kısmı I. Derece Arkeolojik sit alanıdır**” şerhinin ilgili Tapu ve Kadastro Müdürlüklerince 13.03.2012 tarih ve 28232 sayılı Resmi Gazetede yayımlanarak yürürlüğe giren “Korunması Gerekli Taşınmaz Kültür Varlıklarının ve Sitlerin Tespit ve Tescili Hakkında Yönetmelik” gereği verilmesi ve işlem sonucuna ilişkin bilgi belgelerin bilgi amaçlı Koruma Bölge Kurulu Müdürlüğüne iletilmesine,
- Sit alanı sınırları içinde kalan taşınmazlara yönelik Kültür ve Tabiat Varlıklarını Koruma Yüksek Kurulu’nun 05/11/1999 tarih ve 658 sayılı ilke kararının I. derece arkeolojik sit alanlarına ilişkin 1. Maddesinde belirtilen Koruma ve Kullanma Koşullarının geçerli olduğuna,
- Sit alanına ilişkin ilgili kurumlar tarafından süresi içinde Koruma Amaçlı İmar Planı hazırlanmasına,
- Sit alanında tahribata neden olunmaması için alanın belli aralıklarla kolluk kuvvetlerince kontrolünün sağlanmasına karar verildi.

ASLI GİBİDİR

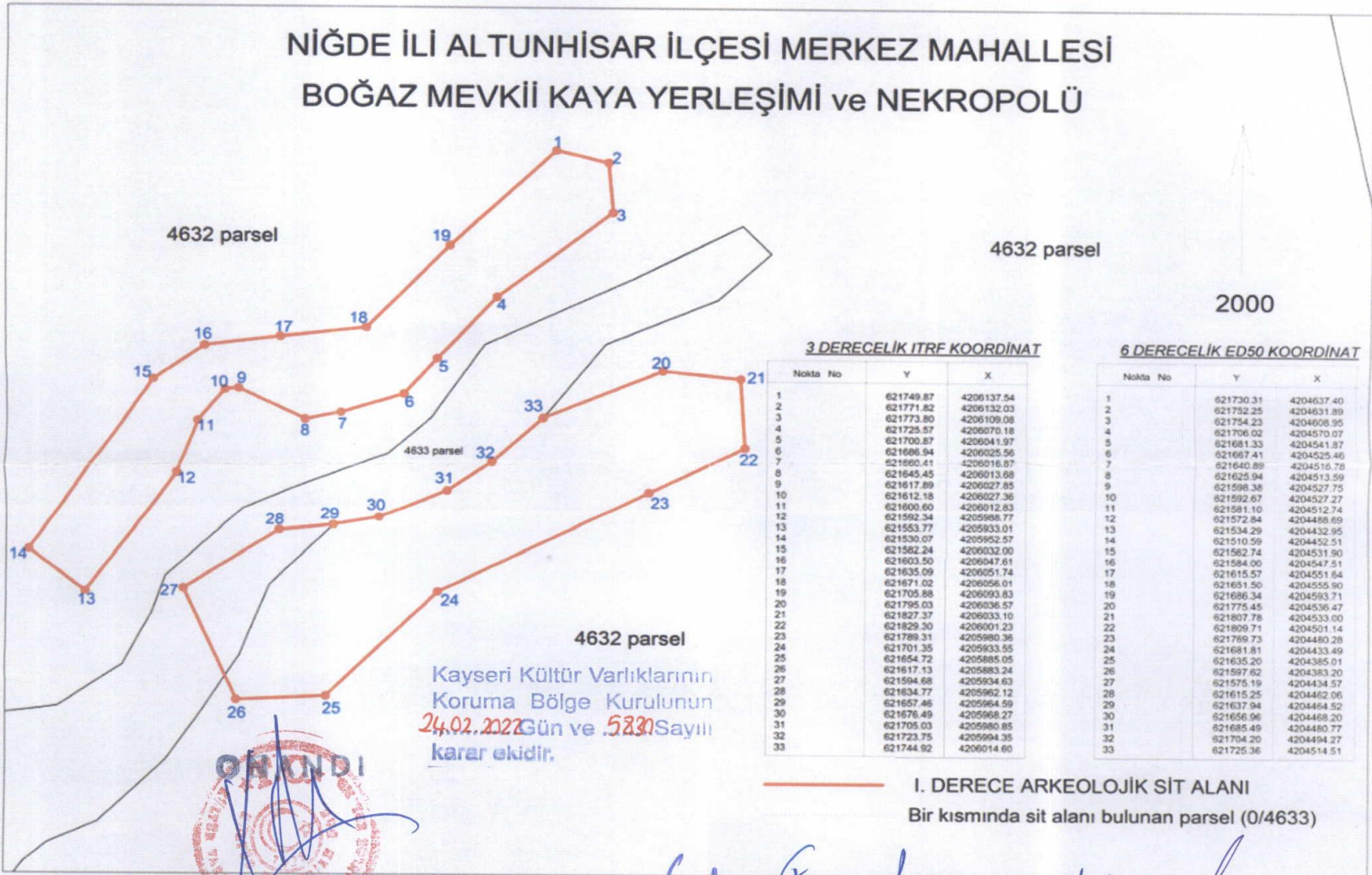
AVRUPA KONSEYİ	DOĞAL VE KÜLTÜREL VARLIKLARI KORUMA ENVANTERİ	D.K.V.K.E	SİT	ENVANTER NO:	26
TÜRKİYE	KÜLTÜR VARLIKLARI VE MÜZELER GENEL MÜDÜRLÜĞÜ			HARİTA NO:	
İLİ: NİĞDE	İLÇESİ: ALTUNHISAR	MAHALLE KÖY: MERKEZ MAHALLESİ		KADASTRO:	
		Mevkii: BOĞAZ		PAFTA:	
ADI:BOĞAZ MEVKİİ KAYA YERLEŞİMİ VE NEKROPOLÜ				ADA:	4632 VE 4633 PARSELLER








GENEL TANIM: "Boğaz Mevkii Kaya Yerleşimi ve Nekropolü" Altunhisar ilçesinden Bor ilçesine ulaşım sağlanan karayolunun yaklaşık 400 metre kuzeydoğusunda bulunan vadideki kayalık alanın kuzey ve güney yamaçlarında konumlanmıştır. Kaya yerleşimleri ve mezarların bazılarının giriş kısımları bozulmadan günümüze ulaşmış olup, bazı mekanların giriş kısımları tahribata uğramış olduğundan giriş kısımları düzensizdir. İç kısımları bir insanın rahatlıkla geçilebileceği kare ve dikdörtgen planlı galerilerden oluşan bazı mekanların duvarlarında nişler ile taşlarla kapatılarak yapılan düzenlemeler, birbirlerine geçişlerin sağlandığı mekanların varlığını göstermektedir. Mekanların duvarlarında nişler dışında fresk vb. başka bir süsleme unsuruna rastlanmamıştır. Mekanların iç kısmının doğal tahribatlar sonucu oluşan taş dökülmeleri nedeniyle taş ve toprak ile dolduğu gözlemlenmiştir.

ŞİMDİKİ TEHLİKELER: Beşeri ve doğal tahribata açıktır


ŞİMDİKİ DURUM	:	
SİT POTANSİYELİ	:	I.ARKEOLOJİK SİT ALANI
ŞİMDİKİ KORUMA	:	Korumasız
ÖNERİLEN KORUMA	:	1/2000 Ölçekli Kadastral harita üzerinde işaretli olduğu şekliyle I. DERECE ARKEOLOJİK SİT ALANI olarak tescili edilmesi.
YAYIN DİZİSİ	:	
GÖZLEMLER	:	
		KORUMA DERECE Sİ: I. (Birinci) DERECE ARKEOLOJİK SİT ALANI
		HAZIRLAYANLAR: 08/12/2021 Sezai ARIK Arkeolog Zeynep ÖZDEMİR Uzman Recep TOK Harita Mühendisi
		KONTROL EDEN: Fatih ÇAPAR 08/12/2021 Koruma Bölge Kurulu Müdürü
		K.K.V.K. B. K. KARARLARI
		REVİZYON K.K.V.K.B.K. ONAYI: 24.02.2022

HARİTALAR, FOTOĞRAFLAR :





NIĞDE İLİ ALTUNHISAR İLÇESİ MERKEZ MAHALLESİ BOĞAZ MEVKİİ KAYA YERLEŞİMİ ve NEKROPOLÜ



3 DERECELİK ITRF KOORDİNAT

Nokta No	Y	X
1	621749.87	4206137.54
2	621771.82	4206132.03
3	621773.80	4206109.08
4	621725.57	4206070.18
5	621700.87	4206041.97
6	621686.94	4206025.56
7	621660.41	4206016.87
8	621645.45	4206013.68
9	621617.89	4206027.85
10	621612.18	4206027.36
11	621600.60	4206012.83
12	621592.34	4205988.77
13	621553.77	4205933.01
14	621530.07	4205952.57
15	621582.24	4206032.00
16	621603.50	4206047.61
17	621635.09	4206051.74
18	621671.02	4206056.01
19	621705.88	4206093.83
20	621795.03	4206036.57
21	621827.37	4206033.10
22	621829.30	4206001.23
23	621789.31	4205980.36
24	621701.35	4205933.55
25	621654.72	4205885.05
26	621617.13	4205883.24
27	621594.68	4205934.63
28	621634.77	4205962.12
29	621657.46	4205964.59
30	621676.49	4205968.27
31	621705.03	4205980.85
32	621723.75	4205994.35
33	621744.92	4206014.60

6 DERECELİK ED50 KOORDİNAT

Nokta No	Y	X
1	621730.31	4204637.40
2	621752.25	4204631.89
3	621754.23	4204608.95
4	621706.02	4204570.07
5	621681.33	4204541.87
6	621667.41	4204525.46
7	621640.89	4204516.78
8	621625.94	4204513.59
9	621598.38	4204527.75
10	621592.67	4204527.27
11	621581.10	4204512.74
12	621572.84	4204488.69
13	621534.29	4204432.95
14	621510.59	4204452.51
15	621562.74	4204531.90
16	621584.00	4204547.51
17	621615.57	4204551.64
18	621651.50	4204555.90
19	621686.34	4204593.71
20	621775.45	4204536.47
21	621807.78	4204533.00
22	621809.71	4204501.14
23	621769.73	4204480.28
24	621681.81	4204433.49
25	621635.20	4204385.01
26	621597.62	4204383.20
27	621575.19	4204434.57
28	621615.25	4204462.06
29	621637.94	4204464.52
30	621656.96	4204468.20
31	621685.49	4204480.77
32	621704.20	4204494.27
33	621725.36	4204514.51

- I. DERECE ARKEOLOJİK SİT ALANI
— Bir kısmında sit alanı bulunan parcel (0/4633)