

T.C.
KÜLTÜR VE TURİZM BAKANLIĞI
Kayseri Kültür Varlıklarını Koruma Bölge Kurulu

KARAR

Toplantı no ve tarih: 346 - 24.02.2022
Karar no ve tarih : 5835 - 24.02.2022

Toplantı Yeri
KAYSERİ

Nevşehir ili, Acıgöl ilçesi, Kurugöl/Yukarı Köyü, Bağlar Mevkiinde bulunan Maliye Hazinesine ait 159 ada, 1 numaralı parselin bir kısmı üzerinde tespit edilen “Bağlar Mevkii Tümülsü”nün I. Derece Arkeolojik Sit alanı olarak tescil edilmesi ve kaçak kazı konusunun Koruma Bölge Kurulunda değerlendirilmesi istemine yönelik; Koruma Bölge Kurulu Müdürlüğü uzmanlarının 17.12.2021 tarih, 1109624 sayılı yerinde inceleme raporu ve alanın tesciline yönelik Nevşehir Valiliği, Çevre, Şehircilik ve İklim Değişikliği İl Müdürlüğü’nün 21.12.2021 tarih, 2501147 sayılı; Nevşehir Valiliği, İl Tarım ve Orman Müdürlüğü’nün 21.12.2021 tarih, 3830293 sayılı; Nevşehir İl Özel İdaresi, İmar ve Kentsel İyileştirme Müdürlüğü’nün 21.12.2021 tarih, 14244 sayılı; Yozgat Valiliği, İl Kültür ve Turizm Müdürlüğü’nün 22.12.2021 tarih, 2034025 sayılı; Tarım ve Orman Bakanlığı, Devlet Su İşleri Genel Müdürlüğü, 12. Bölge Müdürlüğü’nün 22.12.2021 tarih, 1873923 sayılı; Kültür ve Turizm Bakanlığı, Yatırım ve İşletmeler Genel Müdürlüğü’nün 31.12.2021 tarih, 2059718 sayılı; Enerji ve Tabii Kaynaklar Bakanlığı, Maden ve Petrol İşleri Genel Müdürlüğü’nün 04.01.2022 tarih, 2022005438 sayılı; Kayseri Orman Bölge Müdürlüğü, İzin ve İrtifak Şube Müdürlüğü’nün 06.01.2022 tarih, 3304321 sayılı görüş yazıları ile konuya ilişkin Koruma Bölge Kurulu Müdürlüğü uzmanının 14.02.2022 tarih, 1217231 sayılı dosya inceleme raporu okundu, açıklamaları dinlendi, dosyasındaki bilgi ve belgeler incelendi, yapılan görüşme sonucunda;

Nevşehir ili, Acıgöl ilçesi, Kurugöl/Yukarı Köyü, Bağlar Mevkiinde bulunan Maliye Hazinesine ait 159 ada, 1 numaralı parselin bir kısmı üzerinde tespit edilen “Bağlar Mevkii Tümülsü”nün 2863 sayılı Yasanın 6. Maddesi kapsamına giren özellikler taşıması nedeniyle I. Derece Arkeolojik Sit alanı olarak tescil edilmesine;

- Bu doğrultuda hazırlanan ve kararımız eki olan 1/1000 ölçekli kadastral harita ile sit fişinin uygun olduğuna,
- **Nevşehir ili, Acıgöl ilçesi, Kurugöl/Yukarı Köyü, 159 ada, 1 numaralı parselin** pafta, fen klasörü ve tapu kütüğü beyanlar hanesine “*bir kısmı I. Derece Arkeolojik Sit alanıdır*” şerhinin ilgili Tapu ve Kadastro Müdürlüklerince 13.03.2012 tarih ve 28232 sayılı Resmi Gazetede yayımlanarak yürürlüğe giren “Korunması Gerekli Taşınmaz Kültür Varlıklarının ve Sitlerin Tespit ve Tescili Hakkında Yönetmelik” gereği verilmesine, işlem sonucuna ilişkin bilgi ve belgelerin Koruma Bölge Kurulu Müdürlüğüne iletilmesine,
- Sit alanı sınırları içinde kalan taşınmazlara yönelik Kültür ve Tabiat Varlıklarını Koruma Yüksek Kurulu’nun 05/11/1999 tarih ve 658 sayılı ilke kararının I. derece arkeolojik sit alanlarına ilişkin 1. Maddesinde belirtilen Koruma ve Kullanma Koşullarının geçerli olduğuna,

T.C.
KÜLTÜR VE TURİZM BAKANLIĞI
Kayseri Kültür Varlıklarını Koruma Bölge Kurulu

KARAR

Toplantı no ve tarih: 346 - 24.02.2022

Karar no ve tarih : 5835 - 24.02.2022

Toplantı Yeri
KAYSERİ

- Sit alanına ilişkin ilgili kurumlar tarafından süresi içinde Koruma Amaçlı İmar Planı hazırlanmasına,
- Tümülüs üzerinde yapılmış olan kaçak kazılar ile ilgili olarak 2863 sayılı Yasaya muhalefet edenler hakkında suç duyurusunda bulunulmasına,
- Tümülüsün daha fazla tahribata uğramaması için üzerinde yapılan kaçak kazı sonucu oluşan ve tehlike arz etmeyen kaçak kazı çukurlarının, adli makamların uygun görüşü alındıktan sonra ilgili Müze Müdürlüğü denetiminde yerel yönetimlerce kapatılmasına, uygulama sonrasına ilişkin bilgi, belgelerin Koruma Bölge Kurulu Müdürlüğüne bilgi amaçlı iletilmesine,
- Sit alanında daha fazla tahribata neden olunmaması için taşınmazın belli aralıklarla kolluk kuvvetlerince kontrolünün sağlanmasına karar verildi.

ASLI GİBİDİR


AVRUPA KONSEYİ	DOĞAL VE KÜLTÜREL VARLIKLARI KORUMA ENVANTERİ	D.K.V.K.E	SİT	ENVANTER NO: 19
TÜRKİYE	KÜLTÜR VARLIKLARI VE MÜZELER GENEL MÜDÜRLÜĞÜ			HARİTA NO:
İLİ: NEVŞEHİR	İLÇESİ: ACIGÖL	MAHALLE KÖY: KURUGÖL/YUKARI KÖYÜ		KADASTRO:
	Mevkii: BAĞLAR			PAFTA:
ADI:BAĞLAR MEVKİİ TÜRÜMÜSÜ			ADA: 159	1 PARSEL



GENEL TANIM: "Bağlar Mevkii Tümülsü" Kurugöl Köy yerleşim merkezinin yaklaşık 700 metre güneydoğusunda, Kurugöl Köyünden Doğala Köyüne ulaşım sağlanan karayolunun yaklaşık 550 metre güneyinde, Kurugöl Köyünden Kuyulutatlar Köyüne ulaşım sağlanan karayolunun yaklaşık 620 metre doğusunda konumlanmıştır. Tümülsü, yığma taş ve toprak malzemeden oluşturulmuştur. Yaklaşık 15 metre çapında, 1-2 metre yüksekliğindedir. Tümülsü üzerinde tehlike arz etmeyen 3 adet kaçak kazı çukuru açılmıştır. Kaçak kazı çukurlarında mezar yapısına ulaşıldığına dair bir emareye rastlanmamıştır.



Kayseri Kültür Varlıklarının
Koruma Bölge Kurulunun
24.02.2022. Gün ve 5835. Sayılı
kararıdır.

ŞİMDİKİ TEHLİKELER :Kaçak kazı	
ŞİMDİKİ DURUM	:Beşeri ve doğal tahribata açıktır
ŞİT POTANSİYELİ	: I.ARKEOLOJİK SİT ALANI
ŞİMDİKİ KORUMA	: Korumasız
ÖNERİLEN KORUMA	:1/1000 Ölçekli Kadastral harita üzerinde işaretli olduğu şekliyle I. DERECE ARKEOLOJİK SİT ALANI olarak tescili edilmesi.
YAYIN DİZİSİ	:
GÖZLEMLER	:
KORUMA DERECE : I. (Birinci) DERECE ARKEOLOJİK SİT ALANI	
HAZIRLAYANLAR: 17/12/ 2021 Zeynep ÖZDEMİR Uzman	
Aytaç TANRISEVEN Harita Mühendisi	
KONTROL EDEN: Fatih ÇAPAR 17/12/2021 Koruma Bölge Kurulu Müdürü	
K.K.V.K. B. K. KARARLARI	
REVİZYON K.K.V.K.B.K. ONAYI : 24.02.2022	



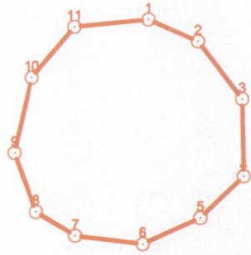


NEVŞEHİR İLİ ACIGÖL İLÇESİ, KURUGÖL/YUKARI KÖYÜ, 159 ADA 1 PARSELDE YER ALAN
"BAĞLAR MEVKİİ TUMULÜSÜ" 1. DERECE ARKEOLOJİK SİT ALANI

Kayseri Kültür Varlıklarının
Koruma Bölge Kurulunun
24.02.2021 GÜN ve 5835 Sayılı
karar ekidir.



159/1



— 1. DERECE ARKEOLOJİK SİT
- - - KADASTRAL PARSEL



İTRF96 3 DERECE

Nokta No	Y	X
1	370837.681	4256198.321
2	370845.330	4256194.943
3	370852.184	4256186.103
4	370852.482	4256174.282
5	370845.826	4256168.024
6	370836.986	4256164.051
7	370826.556	4256165.342
8	370820.497	4256169.018
9	370817.119	4256177.958
10	370819.702	4256189.480
11	370826.258	4256197.228

ED50 6 DERECE

Nokta No	Y	X
1	632774.026	4254737.259
2	632781.778	4254734.133
3	632788.913	4254725.524
4	632789.596	4254713.724
5	632783.150	4254707.255
6	632774.447	4254702.998
7	632763.984	4254703.949
8	632757.811	4254707.423
9	632754.146	4254716.245
10	632756.351	4254727.841
11	632762.649	4254735.795

NOT: İşbu Kadastral Harita 16.12.2021 tarihinde NETCAD ortamında TAKBİS veri tabanından İTRF96 datumunda temin edilen sayısal kadastral veri ile hazırlanmıştır.

(Handwritten signatures and initials in blue ink)