

**T.C.**  
**KÜLTÜR VE TURİZM BAKANLIĞI**  
Kayseri Kültür Varlıklarını Koruma Bölge Kurulu

**KARAR**

**Toplantı no ve tarih:** 346 - 24.02.2022  
**Karar no ve tarih** :5837 - 24.02.2022

**Toplantı Yeri**  
**KAYSERİ**

Nevşehir ili, Hacıbektas ilçesi, Yenice Köyü ile Gülşehir ilçesi, Gümüşkent/Karşiyaka Köyü sınırları içerisinde ve kadastro harici alanda yer alan “**Keşlik Mevkii Tümülsü**”nün I. derece arkeolojik sit alanı olarak tescili ve kaçak kazı konusunun değerlendirilmesi istemine yönelik Koruma Bölge Kurulu Müdürlüğü uzmanlarının 17.12.2021 tarih, 1108240 sayılı yerinde inceleme raporu; konuya ilişkin Nevşehir Valiliği, İl Tarım ve Orman Müdürlüğü’nün 21.12.2021 tarih, 3829823 sayılı, Nevşehir İl Özel İdaresi İmar ve Kentsel İyileştirme Müdürlüğü’nün 21.12.2021 tarih, 14230 sayılı, Nevşehir Valiliği Çevre, Şehircilik ve İklim Değişikliği İl Müdürlüğü’nün 21.12.2021 tarih, 2501293 sayılı, Devlet Su İşleri 12. Bölge Müdürlüğü’nün 21.12.2021 tarih, 1868902 sayılı, Kayseri Orman Bölge Müdürlüğü’nün 23.12.2021 tarih, 3158597 sayılı, Enerji ve Tabii Kaynaklar Bakanlığı, Maden ve Petrol İşleri Genel Müdürlüğü’nün 23.12.2021 tarih, 2021400593 sayılı, Kültür ve Turizm Bakanlığı Yatırım ve İşletmeler Genel Müdürlüğü’nün 27.12.2021 tarih, 2037419 sayılı görüş yazıları ile Koruma Bölge Kurulu Müdürlüğü uzmanının 14.02.2022 tarih, 1218146 sayılı dosya inceleme raporu okundu, açıklamaları dinlendi, dosyasındaki bilgi ve belgeler incelendi, yapılan görüşme sonucunda;

Nevşehir ili, Hacıbektas ilçesi, Yenice Köyü ile Gülşehir ilçesi, Gümüşkent/Karşiyaka Köyü sınırları içerisinde ve kadastro harici alanda yer alan “**Keşlik Mevkii Tümülsü**”nün 2863 sayılı Kanunun 6. Maddesi kapsamına giren özellikler taşıdığı anlaşıldığından I. Derece Arkeolojik Sit alanı olarak tescil edilmesine;

- Bu doğrultuda hazırlanan kararımız eki 1/2000 ölçekli koordinatlı kadastral harita ile sit fişinin uygun olduğuna,
- Sit sınırlarının isabet ettiği kadastro harici alanda yeni bir sınırlandırma ve parsel ihdası yapılması durumunda Koruma Bölge Kurulundan izin alınması gerektiğine,
- Sit alanı sınırları içinde kalan taşınmazlara yönelik Kültür ve Tabiat Varlıklarını Koruma Yüksek Kurulu’nun 05/11/1999 tarih ve 658 sayılı ilke kararının I. derece arkeolojik sit alanlarına ilişkin 1. Maddesinde belirtilen Koruma ve Kullanma Koşullarının geçerli olduğuna,
- Sit alanına ilişkin ilgili kurumlar tarafından süresi içinde Koruma Amaçlı İmar Planı hazırlanmasına,
- Alandaki kaçak kazıya yönelik Nevşehir İl Kültür ve Turizm Müdürlüğü’nün 24.12.2021 tarihli ve E.2036562 sayılı yazısı ile konunun Gülşehir Cumhuriyet Başsavcılığı ile Hacıbektas Cumhuriyet Başsavcılığına iletildiği anlaşıldığından yeniden yasal işlem başlatılmasına gerek olmadığına, tümülüsteki tehlike arz eden kaçak kazı çukurunun adli makamların uygun görüşü alındıktan sonra ivedilikle ilgili Müze Müdürlüğü denetiminde, yerel yönetimlerce kapatılmasına, adli makamların uygun görüşü alınana kadar can ve mal güvenliğini sağlamaya yönelik gerekli tedbirlerinin ilgili idareler tarafından alınmasına, uygulama sonrasına ilişkin bilgi belgelerin Bölge Kurulu Müdürlüğüne bilgi amaçlı iletilmesine, sit alanında daha fazla tahribata neden olunmaması için taşınmazın belli aralıklarla kolluk kuvvetlerince kontrolünün sağlanması gerektiğine karar verildi.

**ASLI GİBİDİR**



AVRUPA KONSEYİ	DOĞAL VE KÜLTÜREL VARLIKLARI KORUMA ENVANTERİ	D.K.V.K.E	SİT	ENVANTER NO: 29
TÜRKİYE	KÜLTÜR VARLIKLARI VE MÜZELER GENEL MÜDÜRLÜĞÜ			HARİTA NO:
İLİ: NEVŞEHİR	İLÇESİ: GÜLŞEHİR VE HACİBEKTAŞ	MAHALLE KÖY: GÜMÜŞKENT/KARŞIYAKA KÖYÜ		KADASTRO:
		YENİCE KÖYÜ		PAFTA:
ADI:KEŞLİK MEVKİİ TÜRÜMÜSÜ			ADA:	KADASTRO HARİCİ ALAN

**GENEL TANIM:** "Keşlik Mevkii Tümülsü" Hacibektaş ilçesinden Güleşhir ilçesine ulaşım sağlanan karayolunun yaklaşık 1,5 km. batısında konumlanmıştır. Çevresine hakim bir konumda olan Tümülsü, yığma toprak malzemeden oluşturulmuştur. Yaklaşık 40 metre çapındaki Tümülsü yaklaşık 10 metre yüksekliğindedir. Tepe noktasından güneybatı yönüne doğu iş makinesi ile yaklaşık 10 metre derinliğinde ve 5 metre genişliğinde açılan kaçak kazı çukuru nedeniyle yoğun tahribat oluşmuştur. Bahse konu kaçak kazının can ve mal güvenliği açısından tehlike arz ettiği kanatine varılmıştır. Kaçak kazı alanında herhangi bir mimari ögeye ve mezar odasına ulaşıldığına dair herhangi bir emareye rastlanmamıştır.

**ŞİMDİKİ TEHLİKELER:** Kaçak kazı

**ŞİMDİKİ DURUM:** Beşeri ve doğal tahribata açıktır

**SİT POTANSİYELİ:** I.ARKEOLOJİK SİT ALANI

**KORUMA DERECE:** I. (Birinci) DERECE ARKEOLOJİK SİT ALANI

**ŞİMDİKİ KORUMA:** Korumasız

HAZIRLAYANLAR: 17/12/2021

Zeynep ÖZDEMİR Uzman

Aytaç TANRISEVEN Harita Mühendisi

**ÖNERİLEN KORUMA:** 1/2000 Ölçekli Kadastral harita üzerinde işaretli olduğu şekliyle I. DERECE ARKEOLOJİK SİT ALANI olarak tescilli edilmesi.

**KONTROL EDEN:** Fatih ÇAPAR 17/12/2021

Koruma Bölge Kurulu Müdürü

**YAYIN DİZİSİ:**

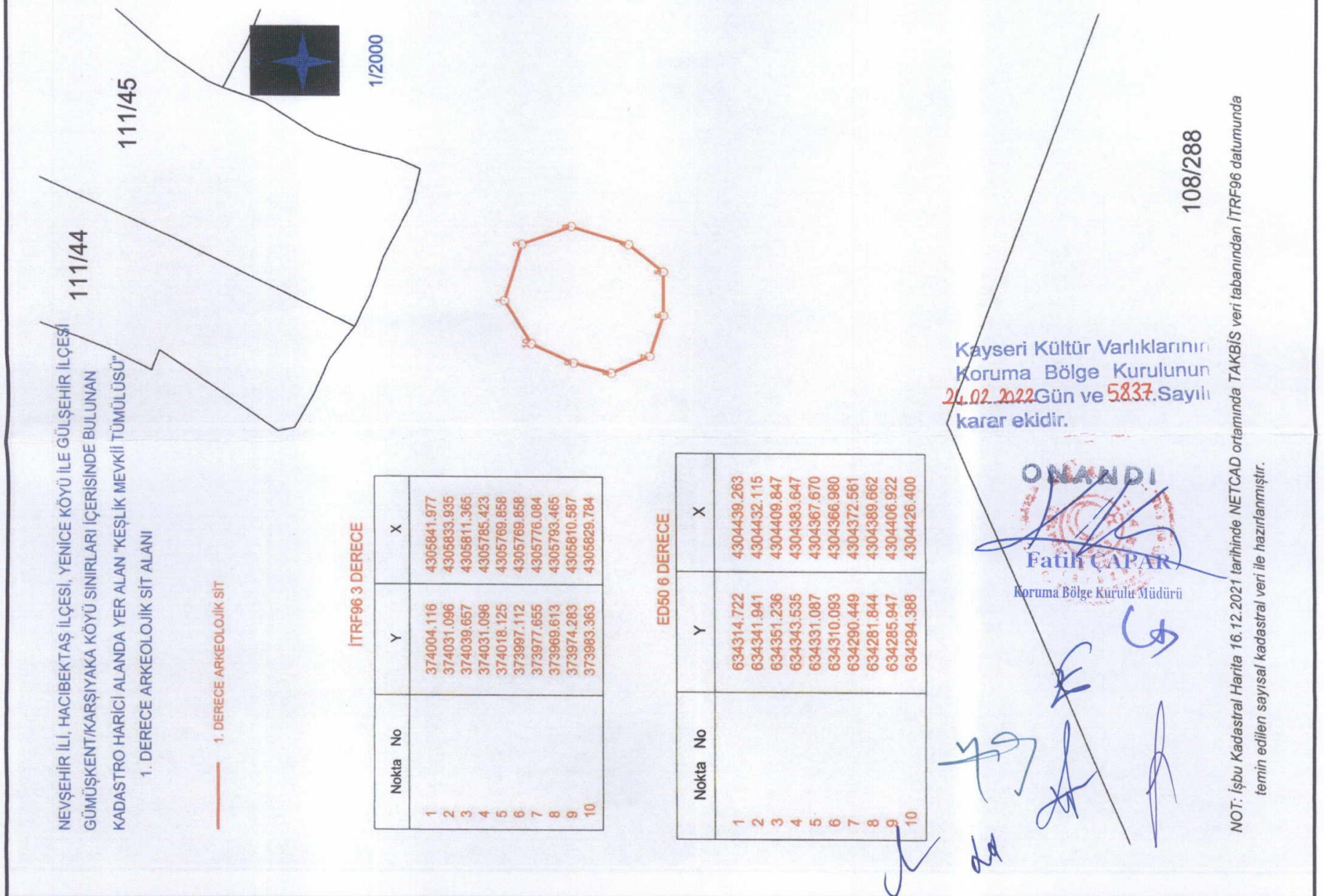
**K.K.V.K. B. K. KARARLARI**

**GÖZLEMLER:**




**REVİZYON**

**K.K.V.K.B.K. ONAYI:** 24.02.2022

**HARİTALAR, FOTOĞRAFLAR:**










NEVŞEHİR İLİ, HACIBEKTAŞ İLÇESİ, YENİCE KÖYÜ İLE GÜLŞEHİR İLÇESİ  
GÜMÜŞKENT/KARŞIYAKA KÖYÜ SINIRLARI İÇERİSİNDE BULUNAN  
KADASTRO HARİCİ ALANDA YER ALAN "KEŞLİK MEVKİİ TÜMÜLÜSÜ"  
1. DERECE ARKEOLOJİK SİT ALANI

111/44

111/45

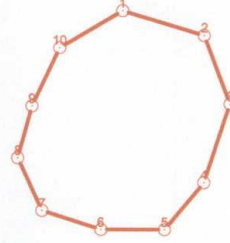
1. DERECE ARKEOLOJİK SİT



1/2000

İTRF96 3 DERECE

Nokta No	Y	X
1	374004.116	4305841.977
2	374031.096	4305833.935
3	374039.657	4305811.365
4	374031.096	4305785.423
5	374018.125	4305769.858
6	373997.112	4305769.858
7	373977.655	4305776.084
8	373969.613	4305793.465
9	373974.283	4305810.587
10	373983.363	4305829.784



ED50 6 DERECE

Nokta No	Y	X
1	634314.722	4304439.263
2	634341.941	4304432.115
3	634351.236	4304409.847
4	634343.535	4304383.647
5	634331.087	4304367.670
6	634310.093	4304366.980
7	634290.449	4304372.561
8	634281.844	4304389.662
9	634285.947	4304406.922
10	634294.388	4304426.400

Kayseri Kültür Varlıklarının  
Koruma Bölge Kurulunun  
24.02.2021 Gün ve 5837.Sayı  
karar ekidir.



108/288

NOT: İşbu Kadastral Harita 16.12.2021 tarihinde NETCAD ortamında TAKBİS veri tabanından İTRF96 datumunda  
temin edilen sayısal kadastral veri ile hazırlanmıştır.