

T.C.
KÜLTÜR VE TURİZM BAKANLIĞI
Kayseri Kültür Varlıklarını Koruma Bölge Kurulu

KARAR

Toplantı no ve tarih: 346 - 24.02.2022
Karar no ve tarih : 5839 - 24.02.2022

Toplantı Yeri
KAYSERİ

Yozgat ili, Sorgun ilçesi, İsefakılı Köyü, Taşlıkaya Mevkiinde bulunan özel mülkiyete ait 108 ada, 60 numaralı parselin bir kısmı ile mülkiyeti Kamu Orta Malına ait 108 ada, 90 numaralı parselin bir kısmı üzerinde tespit edilen “Taşlıkaya Mevkii Tümülsü”nün I. Derece Arkeolojik Sit alanı olarak tescil edilmesi ve kaçak kazı konusunun Koruma Bölge Kurulunda değerlendirilmesi istemine yönelik; Koruma Bölge Kurulu Müdürlüğü uzmanlarının 17.12.2021 tarih, 1107699 sayılı yerinde inceleme raporu ve alanın tesciline yönelik Kayseri Valiliği, Çevre, Şehircilik ve İklim Değişikliği İl Müdürlüğü’nün 20.12.2021 tarih, 2489168 sayılı; Yozgat Valiliği, Çevre, Şehircilik ve İklim Değişikliği İl Müdürlüğü’nün 21.12.2021 tarih, 2492296 sayılı; Yozgat Valiliği, İl Tarım ve Orman Müdürlüğü’nün 22.12.2021 tarih, 3831206 sayılı; Tarım ve Orman Bakanlığı, Devlet Su İşleri Genel Müdürlüğü, 12. Bölge Müdürlüğü’nün 22.12.2021 tarih, 1868682 sayılı; Yozgat Valiliği, İl Kültür ve Turizm Müdürlüğü, Müze Müdürlüğü’nün 22.12.2021 tarih, 2027659 sayılı; Kültür ve Turizm Bakanlığı, Yatırım ve İşletmeler Genel Müdürlüğü’nün 27.12.2021 tarih, 2036587 sayılı; Enerji ve Tabii Kaynaklar Bakanlığı, Maden ve Petrol İşleri Genel Müdürlüğü’nün 04.01.2022 tarih, 2022005426 sayılı; Orman Genel Müdürlüğü, Kayseri Orman Bölge Müdürlüğü, İzin ve İrtifak Şube Müdürlüğü’nün 06.01.2022 tarih, 3306376 sayılı görüş yazıları ile konuya ilişkin Koruma Bölge Kurulu Müdürlüğü uzmanının 14.02.2022 tarih, 1217153 sayılı dosya inceleme raporu okundu, açıklamaları dinlendi, dosyasındaki bilgi ve belgeler incelendi, yapılan görüşme sonucunda;

Yozgat ili, Sorgun ilçesi, İsefakılı Köyü, Taşlıkaya Mevkiinde bulunan özel mülkiyete ait 108 ada, 60 numaralı parselin bir kısmı ile mülkiyeti Kamu Orta Malına ait 108 ada, 90 numaralı parselin bir kısmı üzerinde tespit edilen “Taşlıkaya Mevkii Tümülsü”nün 2863 sayılı Yasanın 6. Maddesi kapsamına giren özellikler taşıması nedeniyle I. Derece Arkeolojik Sit alanı olarak tescil edilmesine;

- Bu doğrultuda hazırlanan ve kararımız eki olan 1/2000 ölçekli kadastral harita ile sit fişinin uygun olduğuna,
- **Yozgat ili, Sorgun ilçesi, İsefakılı Köyü, 108 ada, 60 ve 90 numaralı parsellerin** pafta, fen klasörü ve tapu kütüğü beyanlar hanesine “*bir kısmı I. Derece Arkeolojik Sit alanıdır*” şerhinin ilgili Tapu ve Kadastro Müdürlüklerince 13.03.2012 tarih ve 28232 sayılı Resmi Gazetede yayımlanarak yürürlüğe giren “Korunması Gerekli Taşınmaz Kültür Varlıklarının ve Sitlerin Tespit ve Tescili Hakkında Yönetmelik” gereği verilmesine, işlem sonucuna ilişkin bilgi ve belgelerin Koruma Bölge Kurulu Müdürlüğüne iletilmesine,

ASLI GİBİDİR

T.C.
KÜLTÜR VE TURİZM BAKANLIĞI
Kayseri Kültür Varlıklarını Koruma Bölge Kurulu

KARAR

Toplantı no ve tarih: 346 - 24.02.2022
Karar no ve tarih : 5839 - 24.02.2022

Toplantı Yeri
KAYSERİ

- Sit alanı sınırları içinde kalan taşınmazlara yönelik Kültür ve Tabiat Varlıklarını Koruma Yüksek Kurulu'nun 05/11/1999 tarih ve 658 sayılı ilke kararının I. derece arkeolojik sit alanlarına ilişkin 1. Maddesinde belirtilen Koruma ve Kullanma Koşullarının geçerli olduğuna,
- Sit alanına ilişkin ilgili kurumlar tarafından süresi içinde Koruma Amaçlı İmar Planı hazırlanmasına,
- Tümülüs üzerinde yapılmış olan kaçak kazılar ile ilgili olarak 2863 sayılı Yasaya muhalefet edenler hakkında suç duyurusunda bulunulmasına,
- Tehlike arz eden kaçak kazı çukurlarının adli makamların uygun görüşü alındıktan sonra ilgili Müze Müdürlüğü denetiminde yerel yönetimlerce ivedilikle kapatılmasına, bu aşamada can ve mal güvenliğini sağlamaya yönelik gerekli tedbirlerinin ilgili idareler tarafından alınmasına ve uygulama sonralarına ilişkin bilgi, belgelerin Koruma Bölge Kurulu Müdürlüğüne bilgi amaçlı iletilmesine,
- Sit alanında daha fazla tahribata neden olunmaması için taşınmazın belli aralıklarla kolluk kuvvetlerince kontrolünün sağlanmasına karar verildi.

ASLI GİBİDİR

| | | | | | |
|-------------------------------|---|-----------------------------|-----|--------------|------------------|
| AVRUPA KONSEYİ | DOĞAL VE KÜLTÜREL VARLIKLARI KORUMA ENVANTERİ | D.K.V.K.E | SİT | ENVANTER NO: | 106 |
| TÜRKİYE | KÜLTÜR VARLIKLARI VE MÜZELER GENEL MÜDÜRLÜĞÜ | | | HARİTA NO: | |
| İLİ: YOZGAT | İLÇESİ: SORGUN | MAHALLE KÖY: İSEFAKILI KÖYÜ | | KADASTRO: | |
| | | Mevkii: Taşlıkaya Mevkii | | PAFTA: | |
| ADI: Taşlıkaya Mevkii Tümülsü | | | | ADA: 108 | Parsel: 60 ve 90 |

GENEL TANIM: Tümülsü İsfakılı köyünün yaklaşık olarak 1,5 km kuzeydoğusunda, Darıcı Köy yerleşiminin yaklaşık 5 km doğusunda, 108 ada, 60 nolu parsel doğusunda, 108 ada, 90 nolu parsellin batısında yer almaktadır. Tümülsün bulunduğu alan yüksek bir tepenin zirve kısmında yer almakta olup tepenin etrafı tarım arazileri ile çevrilidir. Tümüls yaklaşık olarak 30 metre çapında ve 15 metre yüksekliğindedir. Yığıma toprak malzeme ile oluşturulan Tümüls'ün üzerinde ve zirve kısmında doğu batı yönünde uzanan yaklaşık olarak 3 metre eninde, 10 metre uzunluğunda, 2-3 metre arasında değişen derinliğinde kaçak kazı çukuru bulunmaktadır. Kaçak kazı çukurunda ve etrafta herhangi bir mimari kalıntıya veya kemik, seramik parçalarına rastlanılmamıştır.

1. Derece Kültür Varlıklarının Koruma Bölgesi Kurulunun 24.02.2022 Gün ve 5819 Sayılı Kararıdır.



ŞİMDİKİ TEHLİKELER: Kaçak kazı

ŞİMDİKİ DURUM: Beşeri ve doğal tahribata açıktır

SİT POTANSİYELİ: I. ARKEOLOJİK SİT ALANI

KORUMA DERECE: I. (Birinci) DERECE ARKEOLOJİK SİT ALANI

ŞİMDİKİ KORUMA: Korumasız

HAZIRLAYANLAR: 12/12/2021

Sezai ARIK Arkeolog

ÖNERİLEN KORUMA: 1/2000 Ölçekli Kadastral harita üzerinde işaretli olduğu şekliyle I. DERECE ARKEOLOJİK SİT ALANI olarak tescilli edilmesi.

KONTROL EDEN: Fatih ÇAPAR 12/12/2021

Koruma Bölge Kurulu Müdürü

YAYIN DİZİSİ:

K.K.V.K. B. K. KARARLARI







GÖZLEMLER:

REVİZYON

K.K.V.K.B.K. ONAYI: 24.10.2022

HARİTALAR. FOTOĞRAFLAR:





YOZGAT İLİ, SORGUN İLÇESİ, İSEFAKILI KÖYÜ, TAŞLIKAYA MEVKİİ

TAŞLIKAYA MEVKİİ TÜMÜLÜSÜ

I. (BİR) DERECE ARKEOLOJİK SİT ALANI SINIRI

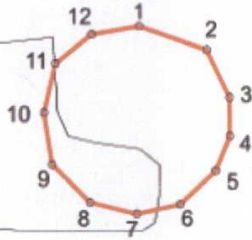
2000

108/90
(Mera)



Kayseri Kültür Varlıklarının
Koruma Bölge Kurulunun
24.01.2022 Gün ve 5819 Sayılı
karar ekidir.

108/60



Parsel Sınırı

I. derece arkeolojik sit alanı sınırı

3 derece trf-96 koordinatlar

| Nokta No | Y | X |
|----------|-----------|------------|
| 1 | 418668.43 | 4423610.16 |
| 2 | 418689.71 | 4423602.72 |
| 3 | 418696.89 | 4423587.85 |
| 4 | 418696.97 | 4423575.90 |
| 5 | 418692.53 | 4423565.03 |
| 6 | 418681.29 | 4423554.59 |
| 7 | 418667.66 | 4423551.70 |
| 8 | 418653.04 | 4423555.29 |
| 9 | 418641.25 | 4423567.08 |
| 10 | 418638.68 | 4423583.23 |
| 11 | 418642.27 | 4423598.62 |
| 12 | 418653.56 | 4423607.59 |

6 derece- ed-50 koordinatlar

| Nokta No | Y | X |
|----------|-----------|------------|
| 1 | 675030.19 | 4423600.43 |
| 2 | 675051.71 | 4423593.71 |
| 3 | 675059.38 | 4423579.09 |
| 4 | 675059.67 | 4423567.16 |
| 5 | 675055.79 | 4423556.14 |
| 6 | 675044.92 | 4423545.33 |
| 7 | 675031.39 | 4423541.98 |
| 8 | 675016.66 | 4423545.08 |
| 9 | 675004.48 | 4423556.47 |
| 10 | 675001.37 | 4423572.52 |
| 11 | 675004.44 | 4423588.02 |
| 12 | 675015.41 | 4423597.37 |

NOT: Sit Alanı: Yozgat İl, Sorgun İlçesi, İsefakılı Köyü, 108 ada 60 ve 108 ada 90 parselin bir kısmında kalmaktadır.

3 derece trf-96 koordinat sistemine göre hazırlanmıştır.