

T.C.
KÜLTÜR VE TURİZM BAKANLIĞI
Kayseri Kültür Varlıklarını Koruma Bölge Kurulu

KARAR

Toplantı no ve tarih: 346 - 24.02.2022
Karar no ve tarih : 5840 - 24.02.2022

Toplantı Yeri
KAYSERİ

Yozgat ili, Saraykent ilçesi, Kamberli Köyü, Köyiçi Mevkiinde bulunan mülkiyeti Maliye Hazinesine ait orman vasıflı olan 107 ada, 122 numaralı parselin bir kısmı üzerinde tespit edilen “Köyiçi Mevkii Yamaç Yerleşim Alanları ve Kaya Oyma Mekanlar”ın I. Derece Arkeolojik Sit alanı olarak tescil edilmesi konusunun Koruma Bölge Kurulunda değerlendirilmesi istemine yönelik; Koruma Bölge Kurulu Müdürlüğü uzmanlarının 17.12.2021 tarih, 1107635 sayılı yerinde inceleme raporu ve alanın tesciline yönelik Kayseri Valiliği, Çevre, Şehircilik ve İklim Değişikliği İl Müdürlüğü’nün 17.12.2021 tarih, 2487530 sayılı; Yozgat Valiliği, Çevre, Şehircilik ve İklim Değişikliği İl Müdürlüğü’nün 21.12.2021 tarih, 2504320 sayılı; Yozgat Valiliği, İl Kültür ve Turizm Müdürlüğü, Müze Müdürlüğü’nün 22.12.2021 tarih, 2031189 sayılı; Tarım ve Orman Bakanlığı, Devlet Su İşleri Genel Müdürlüğü, 12. Bölge Müdürlüğü’nün 22.12.2021 tarih, 1871011 sayılı; Kültür ve Turizm Bakanlığı, Yatırım ve İşletmeler Genel Müdürlüğü’nün 23.12.2021 tarih, 2026017 sayılı; Enerji ve Tabii Kaynaklar Bakanlığı, Maden ve Petrol İşleri Genel Müdürlüğü’nün 04.01.2022 tarih, 2022005431 sayılı; Tarım ve Orman Bakanlığı, 9. Bölge Müdürlüğü’nün 07.01.2022 tarih ve 4012005 sayılı görüş yazıları ile konuya ilişkin Koruma Bölge Kurulu Müdürlüğü uzmanının 14.02.2022 tarih, 1217174 sayılı dosya inceleme raporu okundu, açıklamaları dinlendi, dosyasındaki bilgi ve belgeler incelendi, yapılan görüşme sonucunda;

Yozgat ili, Saraykent ilçesi, Kamberli Köyü, Köyiçi Mevkiinde bulunan Maliye Hazinesine ait orman vasıflı olan 107 ada, 122 numaralı parselin bir kısmı üzerinde tespit edilen “Köyiçi Mevkii Yamaç Yerleşim Alanları ve Kaya Oyma Mekanlar”ın 2863 sayılı Yasanın 6. Maddesi kapsamına giren özellikler taşınması nedeniyle I. Derece Arkeolojik Sit alanı olarak tescil edilmesine;

- Bu doğrultuda hazırlanan ve kararımız eki olan 1/5000 ölçekli kadastral harita ile sit fişinin uygun olduğuna,
- **Yozgat ili, Saraykent ilçesi, Kamberli Köyü, 107 ada, 122 numaralı parselin pafta, fen klasörü ve tapu kütüğü beyanlar hanesine “bir kısmı I. Derece Arkeolojik Sit alanıdır”** şerhinin ilgili Tapu ve Kadastro Müdürlüklerince 13.03.2012 tarih ve 28232 sayılı Resmi Gazetede yayımlanarak yürürlüğe giren “Korunması Gerekli Taşınmaz Kültür Varlıklarının ve Sitlerin Tespit ve Tescili Hakkında Yönetmelik” gereği verilmesine, işlem sonucuna ilişkin bilgi ve belgelerin Koruma Bölge Kurulu Müdürlüğüne iletilmesine,
- Sit alanı sınırları içinde kalan taşınmazlara yönelik Kültür ve Tabiat Varlıklarını Koruma Yüksek Kurulu’nun 05/11/1999 tarih ve 658 sayılı ilke kararının I. derece arkeolojik sit alanlarına ilişkin 1. Maddesinde belirtilen Koruma ve Kullanma Koşullarının geçerli olduğuna,

ASLI GİBİDİR

T.C.
KÜLTÜR VE TURİZM BAKANLIĞI
Kayseri Kültür Varlıklarını Koruma Bölge Kurulu

KARAR

Toplantı no ve tarih: 346 - 24.02.2022

Karar no ve tarih : 5840 - 24.02.2022

Toplantı Yeri
KAYSERİ

- Sit alanına ilişkin ilgili kurumlar tarafından süresi içinde Koruma Amaçlı İmar Planı hazırlanmasına,
- Sit alanında tahribata neden olunmaması için taşınmazın belli aralıklarla kolluk kuvvetlerince kontrolünün sağlanmasına karar verildi.

ASLI GİBİDİR

AVRUPA KONSEYİ	DOĞAL VE KÜLTÜREL VARLIKLARI KORUMA ENVANTERİ	D.K.V.K.E	SİT	ENVANTER NO:	16
TÜRKİYE	KÜLTÜR VARLIKLARI VE MÜZELER GENEL MÜDÜRLÜĞÜ			HARİTA NO:	
İLİ: YOZGAT	İLÇESİ: SARAYKENT	MAHALLE KÖYÜ: KAMBERLİ KÖYÜ	KADASTRO:	PAFTA:	
		Mevkii: Köyiçi Mevkii		ADA:107	Parsel: 122
ADI: KÖYİÇİ MEVKİİ YAMAÇ YERLEŞİM ALANLARI VE KAYA OYMA MEKANLAR					

GENEL TANIM: Yamaç Yerleşim Alanlarından bir tanesi köy yerleşim alanının kuş uçuşu yaklaşık olarak 1 km kuzeydoğusunda, köy yolundan başlayarak doğu tarafa doğru yaklaşık olarak 1,5km devam edildikten sonra yolun kuzeyinde ve yamaçtan yukarı devam edilerek yaklaşık olarak 1km içerisinde konumlanmıştır. İkinci yamaç yerleşim alanı ise birinci yamaç yerleşiminin yaklaşık olarak 700 metre doğusunda, köy merkezinin kuş uçuşu yaklaşık olarak 1,5 km doğusunda, köy yolundan doğu yöne doğru yaklaşık olarak 2,5 km devam edildiğinde yolun kuzeyinde ve yaklaşık olarak 500 metre içeride bulunan yamacın doğu yönüne bakan kısmında konumlanmıştır. Her iki yerleşim alanının bulunduğu tepe ise güney yönden başlayarak kuzey tarafı doğru yamaç şeklinde yükselmektedir. Söz konusu yerleşim alanları çevresine göre yüksek bir tepenin güneydoğu yamacında konumlanmış durumdadır. Yerleşim alanı ve çevresinde arazi şartlarının el verdiği ölçülerde yüzey incelemesinde amorf nitelikte birçok seramik parçalarına rastlanılmıştır. Alanda rastlanılan seramik örneklerinin değerlendirilmesinde bu alanın Demir Çağ döneminden Doğu Roma Dönemine kadar yerleşim gördüğü düşünülmektedir. Yamaç yerleşim alanında herhangi bir mimari kalıntıya rastlanılmamıştır. Birinci yamaç yerleşimine bitişik durumda olan kayalık alan içerisinde kaya oyma mekanlar bulunmaktadır. Kaya oyma mekanlardan bir tanesi güneybatı tarafta, yüksek kayalıkların doğu yönüne bakan kısmında ana kayaya oyularak yapılmış ve yaklaşık olarak 1x1 metre ölçülerinde olan bir açıklıktan içeri girilmekte olup iç kısmı yaklaşık 4x3 metre ölçülerindedir. Ayrıca bu kaya oyma mekanının yaklaşık olarak 500 metre kuzeyinde ve tepenin yamacında bulunan kayalık alan içerisinde ikinci bir kaya oyma mekanları tespit edilmiştir. Söz konusu kaya oyma mekanları kayalık alanın alt kısmında, kayalık alanın batı tarafının bakan kısmında yer almaktadır. Kaya oyma yaklaşık olarak 2x1 metre ölçülerinde olan bir açıklıktan içeri girilmektedir. Ayrıca kayalık alanın doğu yönünde oda şeklinde yapılmış ikinci bir kaya oyma mekanı tespit edilmiştir. Söz konusu kaya oymalar kaçak kazılar sonucu çok fazla tahribata uğramış ve doğal ve beşeri etkenler sonucu çok fazla toprak malzeme ile dolmuş durumdadır.



Kayseri Kültür Varlıklarının
Koruma Bölge Kurulunun
24.02.2022 Gün ve 5840 Sayılı
karar ekidir

ŞİMDİKİ TEHLİKELER: Kaçak kazı

ŞİMDİKİ DURUM: Beşeri ve doğal tahribata açıktır

SİT POTANSİYELİ: I. ARKEOLOJİK SİT ALANI

ŞİMDİKİ KORUMA: Korumasız

ÖNERİLEN KORUMA: 1/5000 Ölçekli Kadastral harita üzerinde işaretli olduğu şekliyle I. DERECE ARKEOLOJİK SİT ALANI olarak tescilli edilmesi.

KORUMA DERECE: I. (Birinci) DERECE ARKEOLOJİK SİT ALANI

HAZIRLAYANLAR: 17/12/2021

Sezai ARIK Arkeolog

Zeynep ÖZDEMİR Uzman

Özlem G. DEMİRCİ Harita Mühendisi

KONTROL EDEN: Fatih ÇAPAR 17/12/2021

Koruma Bölge Kurulu Müdürü

YAYIN DİZİSİ:

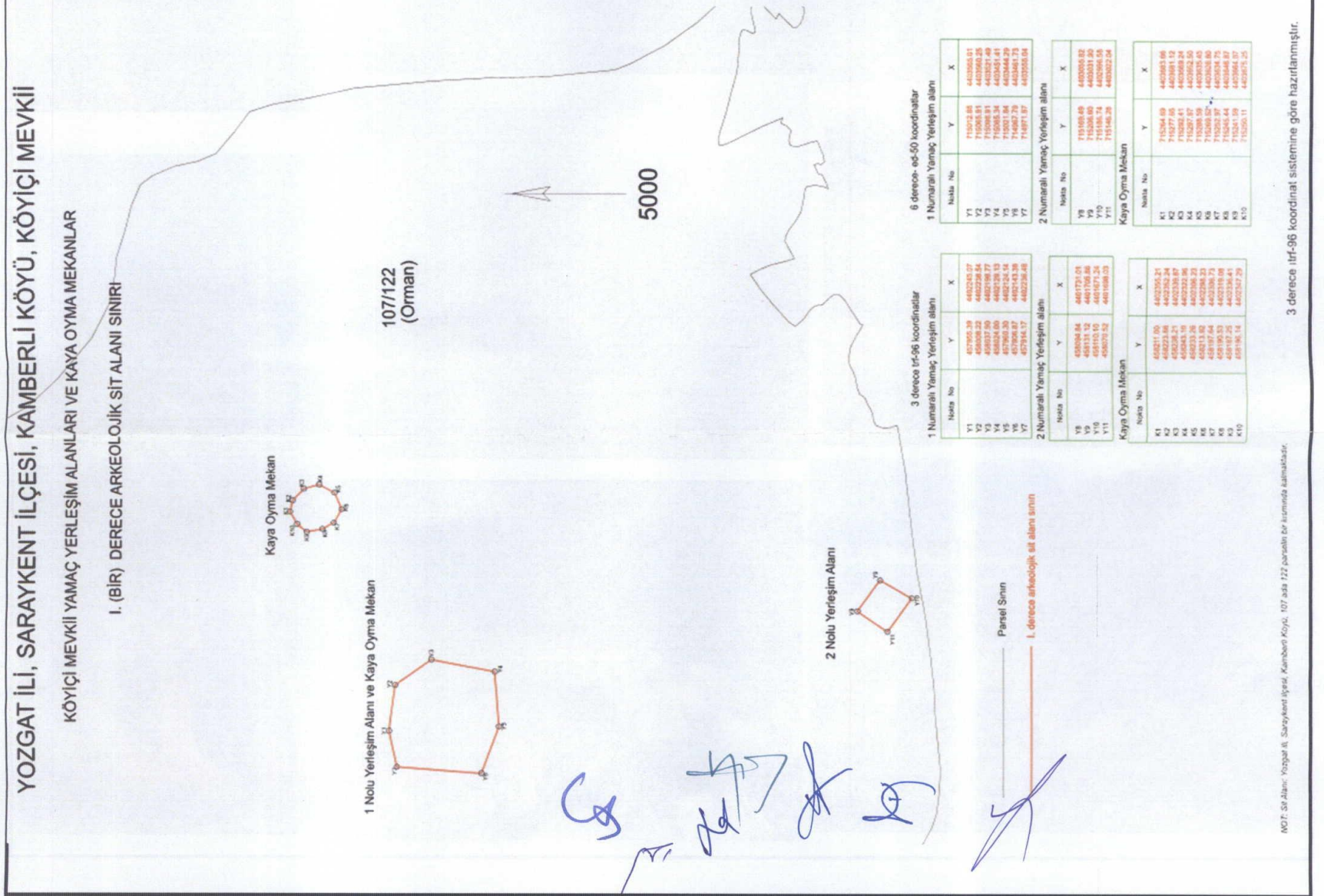
K.K.V.K. B. K. KARARLARI

GÖZLEMLER:

REVİZYON





K.K.V.K.B.K. ONAYI: 24.02.2022

HARİTALAR, FOTOĞRAFLAR:



3 derece t1f-96 koordinat sistemine göre hazırlanmıştır.

NOT: 58 Alan- Yozgat İl, Saraykent İlçesi, Kamberli Köyü, 107 ada 122 parselin Zet alanında sınırlanmıştır.



YOZGAT İLİ, SARAYKENT İLÇESİ, KAMBERLİ KÖYÜ, KÖYİÇİ MEVKİLİ

KÖYİÇİ MEVKİLİ YAMAÇ YERLEŞİM ALANLARI VE KAYA OYMA MEKANLAR

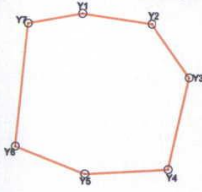
I. (BİR) DERECE ARKEOLOJİK SİT ALANI SINIRI

Kayseri Kültür Varlıklarının
Koruma Bölge Kurulunun
24.02.2022 Gün ve 5840 Sayılı
karar ektidir.

Kaya Oyma Mekan



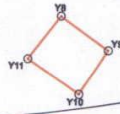
1 Nolu Yerleşim Alanı ve Kaya Oyma Mekan



107/122
(Orman)



2 Nolu Yerleşim Alanı



3 derece ırf-96 koordinatlar

1 Numaralı Yamaç Yerleşim alanı

Nokta No	Y	X
Y1	457955.39	4402245.07
Y2	458008.22	4402238.54
Y3	458037.90	4402198.77
Y4	458024.00	4402129.13
Y5	457960.30	4402124.14
Y6	457906.87	4402143.38
Y7	457914.17	4402236.48

6 derece- ed-50 koordinatlar

1 Numaralı Yamaç Yerleşim alanı

Nokta No	Y	X
Y1	715012.88	4403585.01
Y2	715085.91	4403560.25
Y3	715098.91	4403521.49
Y4	715085.34	4403451.41
Y5	715021.84	4403444.29
Y6	714987.79	4403461.73
Y7	714871.97	4403555.04

2 Numaralı Yamaç Yerleşim alanı

Nokta No	Y	X
Y8	458094.84	4401731.01
Y9	458131.12	4401706.88
Y10	458110.10	4401671.24
Y11	458070.52	4401698.03

2 Numaralı Yamaç Yerleşim alanı

Nokta No	Y	X
Y8	715189.49	4403055.82
Y9	715206.80	4403031.80
Y10	715188.74	4402998.58
Y11	715146.28	4403022.04

Kaya Oyma Mekan

Nokta No	Y	X
K1	458211.00	4402355.21
K2	458223.86	4402352.24
K3	458238.21	4402339.87
K4	458243.10	4402322.96
K5	458233.28	4402306.23
K6	458213.92	4402298.23
K7	458197.84	4402306.73
K8	458190.33	4402319.08
K9	458187.25	4402335.41
K10	458196.14	4402347.29

Kaya Oyma Mekan

Nokta No	Y	X
K1	715264.69	4403683.66
K2	715277.85	4403681.12
K3	715292.41	4403659.24
K4	715297.87	4403652.50
K5	715288.59	4403635.45
K6	715289.52	4403628.80
K7	715252.97	4403634.75
K8	715245.44	4403646.87
K9	715241.59	4403664.07
K10	715250.11	4403675.25

Parsel Sınırı

I. derece arkeolojik sit alanı sınırı

NOT: Sit Alanı: Yozgat İli, Saraykent İlçesi, Kamberli Köyü, 107 ada 122 parselin bir kısmında kalmaktadır.

3 derece ırf-96 koordinat sistemine göre hazırlanmıştır.