

T.C.
KÜLTÜR VE TURİZM BAKANLIĞI
Kayseri Kültür Varlıklarını Koruma Bölge Kurulu

KARAR

Toplantı No. ve Tarihi : 347 - 25.02.2022
Karar No. ve Tarihi :5850 - 25.02.2022

Toplantı Yeri
KAYSERİ

Kayseri ili, Kocasinan İlçesi, Gömeç Mahallesi, sit alanı dışında ve kadastro harici alanda bulunan “Gömeç Köprüsünün”, 2863 sayılı Yasa kapsamında tescilinin değerlendirilmesi istemine yönelik Koruma Bölge Kurulu Müdürlüğü uzmanlarının 05.01.2022 tarih ve 1144438 sayılı yerinde inceleme raporu, konuya yönelik Kayseri İl Kültür ve Turizm Müdürlüğü’nün 06.01.2022 tarih, 2081138 sayılı; DSİ 12. Bölge Müdürlüğü’nün 06.01.2022 tarih, 1920485 sayılı; Kocasinan Kaymakamlığının 06.01.2022 tarih, 3177 sayılı; Kocasinan Belediye Başkanlığının 13.01.2022 tarih, 272/1213 sayılı görüş yazıları; konuya yönelik Koruma Bölge Kurulu Müdürlüğü uzmanının 21.02.2022 tarih, 1229587 sayılı dosya inceleme raporu okundu, açıklamaları dinlendi, dosyasındaki bilgi ve belgeler incelendi, yapılan görüşme sonucunda;

Kayseri ili, Kocasinan İlçesi, Gömeç Mahallesi, sit alanı dışında ve kadastro harici alanda bulunan “Gömeç Köprüsünün”, 2863 sayılı Yasanın 6. Maddesi kapsamına giren özellikler taşıması nedeniyle korunması gerekli taşınmaz kültür varlığı olarak tescil edilmesine ve bu doğrultuda hazırlanan tescil fişinin uygun olduğuna,

- Taşınmazın yapı grubunun I. (Birinci) Grup olarak belirlenmesine,
- Koruma alanının kararımız eki 1//500 ölçekli kadastral haritada gösterildiği şekliyle belirlenmesine,
- Gömeç Köprüsü ve köprünün korunma alanı kadastro harici alanda kaldığından bu alanda yeni bir sınırlandırma ve parsel ihdası olması durumunda Koruma Bölge Kurulundan izin alınmasına,
- Tescilli taşınmaz ile bunun korunma alanında izin alınmadan fiziki ve inşai (ifraz, tevhid, imar uygulaması dahil) uygulamaya gidilmemesine karar verildi.


ASLI GİBİDİR

AVRUPA KONSEYİ	DOĞAL VE KÜLTÜREL VARLIKLARI KORUMA ENVANTERİ	D.K.V.K.E	ENVANTER NO	1710
TÜRKİYE	KÜLTÜR VARLIKLARI VE MÜZELER GENEL MÜDÜRLÜĞÜ	ANIT	HARİTA NO	
İLİ: KAYSERİ	İLÇESİ: KOCASINAN	MAHALLE /KÖY: GÖMEÇ MAHALLESİ VEYA MEVKİİ:	KORUMA DERECESESİ:	ANITSAL ÇEVRESEL Çevreye Aykırı
CADDE / SOKAK		KADASTRO		X1 2 3 1 2 3
ADI: Gömeç Köprüsü	YAPTIRAN:	YAPAN:	MİMARİ ÇAĞI(ÜSLUP):	Geç Osmanlı
	YAPIM TARİHİ:	KİTABE:	VAKFIYE:	

Gömeç Mahalle yerleşkesi içinde Güneşli yolu çıkışında bulunan devlet demir yollarına ait köprüsünün yaklaşık 50 m doğusunda ve dere yatağı üzerinde konumlanmaktadır. Tek yuvarlak kemerli olarak kesme ve kaba yonu taş kullanılarak inşa edilmiştir. Kemerin iç yüzeyi kesme taş diğer bölümleri ise moloz taş malzemedir. Boyu yaklaşık 14 m, eni ise 3 m dir.

KORUMA DURUMU	A İYİ	TAŞIYICI YAPI	A DIŞ YAPI	A ÜST YAPI	A İÇ YAPI	A SÜSLEME	A RUTUBET	A YOK
	BX ORTA		BX	B	B	B ELEMANLARI	B	BX İZİ VAR
	C FENA		C	C	C	C	C	C ÖNEMLİ

Tescilli Gömeç Köprüsü



Köprünün köşe koordinatları

Nokta No	Y	X
K1	470378.89	4304174.00
K2	470383.83	4304174.74
K3	470385.76	4304161.89
K4	470380.82	4304161.15

İtrf-96 koordinat sistemine göre hazırlanmıştır.



BUGÜNKÜ SAHİBİ	BAKIMINDAN SORUMLU OLMASI GEREKEN KURULUŞ:
DHTA	Mülkiyet Sahibi

YAPILAN ONARIMLAR:	TEKNİK	SU	ELEKTRİK	ISITMA	Kanalizasyon
--------------------	--------	----	----------	--------	--------------

AYRINTILI TANIM:
Gömeç Mahalle yerleşkesi içinde Güneşli yolu çıkışında bulunan devlet demir yollarına ait köprüsünün yaklaşık 50 m doğusunda ve dere yatağı üzerinde konumlanmaktadır. Tek yuvarlak kemerli olarak kesme ve kaba yonu taş kullanılarak inşa edilmiştir. Kemerin iç yüzeyi kesme taş diğer bölümleri ise moloz taş malzemedir. Boyu yaklaşık 14 m, eni ise 3 m dir. Kitabesi bulunmayan köprünün yapım tarihi kesin olarak bilinmemektedir. Orjininde korkuluğu bulunup bulunmadığı belirlenemeyen köprüye, inşaat demiri üzerine çimento esaslı beton dökülerek korkuluk yapılmıştır. Kayseri-Güneşli yolunun yaklaşık 30 m güneyinde bulunan köprünün, bozulan boşlayan döşeme taşlarının çimento esaslı harçla tutturulduğu ve üzerine asfalt döküldüğü görülmüştür. Genel durumu iyi olan köprünün kemer iç taşlarında küçük çatlaklar ve taş kaybı gözlenmiştir. Hali hazırda araç trafiğine açık bulunan köprü altından azda olsa çay akmaktadır.

BİLGİLER	SU	ELEKTRİK	ISITMA	Kanalizasyon
ORJİNAL KULLANIMI:				
				KÖPRÜ
BUGÜNKÜ KULLANIMI:				KÖPRÜ
ÖNERİLEN KULLANIMI:				KÖPRÜ





Kayseri Kültür Varlıklarını Koruma Bölge Kurulunun 25.02.2022 ün ve 5850.Sayıli karar ekidir.

Retep TOK
Koruma Bölge Kurulu Müdür V.

HAZIRLAYANLAR:
Alper YILDIZ
Özlem GÖKPINAR DEMİRCİ
Uzman
Harita Mühendisi

YAYIN DİZİNİ:	EKLER	KONTROL EDEN:	05.01..2022
	RAPOR	X Fatih ÇAPAR	Müdür
	FOTOĞRAF	X K.K.T.V.K.B.K. ONAYI	
	RÖLEVE PROJESİ	NO.:	25/02/2022
	RESTORASYON PROJESİ		.../.../2022
	HARİTA (Kadastral)	X	.../.../2022
	KROKİ		
	KİTABE	REVİZYON:	.../.../2022
	VAKFIYE	K.K.T.V.K.B.K. KARARLARI	
	İMAR PLANI		

Handwritten signatures and dates at the bottom of the page.



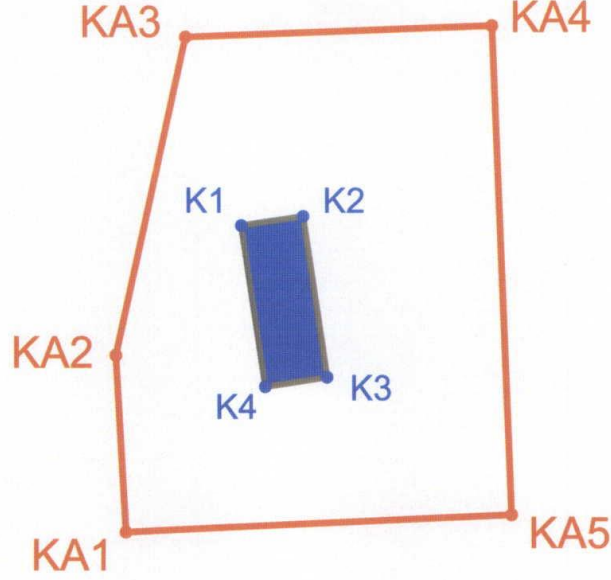
Y. Akbulut, 2010, 10/10/2010

KAYSERİ İLİ, KOCASINAN İLÇESİ, GÖMEÇ MAHALLESİ

GÖMEÇ KÖPRÜSÜ

VE KORUNMA ALANI SINIRI

Kayseri Kültür Varlıklarını
Koruma Bölge Kurulunun
25.02.2022 Gün ve 5850 Sayılı
kararı ile.



— Korunma Alanı Sınırı
— Tescilli Gömeç Köprüsü

ONANDI

Recep TOK
Korunma Bölge Kurulu Müdürü V.

Köprü'nün köşe koordinatları

Nokta No	Y	X
K1	470378.89	4304174.00
K2	470383.83	4304174.74
K3	470385.76	4304161.89
K4	470380.82	4304161.15

Korunma Alanı köşe koordinatları

Nokta No	Y	X
KA1	470369.60	4304149.57
KA2	470368.79	4304163.66
KA3	470374.38	4304189.06
KA4	470398.97	4304189.95
KA5	470400.55	4304150.96

İtrf-96 koordinat sistemine göre hazırlanmıştır.