

T.C.
KÜLTÜR VE TURİZM BAKANLIĞI
Kayseri Kültür Varlıklarını Koruma Bölge Kurulu

KARAR

Toplantı no ve tarih: 347 - 25.02.2022

Karar no ve tarih :5858 - 25.02.2022

Toplantı Yeri
KAYSERİ

Kayseri ili, İncesu ilçesi, Bahçesaray Mahallesi'nde bulunan, mülkiyeti Hazineye ait, 149 ada, 30, 31 ve 139 parsel numaralı taşınmazların bir kısmı üzerinde tespit edilen "**Kayabağları Nekropolü**"nün I. derece arkeolojik sit alanı olarak tescilinin değerlendirilmesi istemine yönelik Koruma Bölge Kurulu Müdürlüğü uzmanlarının 08.12.2021 tarih ve 1089078 sayılı yerinde inceleme raporu; konuya ilişkin Enerji ve Tabii Kaynaklar Bakanlığı, Maden ve Petrol İşleri Genel Müdürlüğü'nün 31.12.2021 tarih, 2021418503sayılı, Kayseri Valiliği, İl Tarım ve Orman Müdürlüğü'nün 31.12.2021 tarih, 3983344 sayılı, Kayseri Valiliği Çevre, Şehircilik ve İklim Değişikliği İl Müdürlüğü'nün 31.12.2021 tarih, 2595706 sayılı, Kayseri Valiliği İl Kültür ve Turizm Müdürlüğü'nün 03.01.2022 tarih, 2065480 sayılı, DSİ 12. Bölge Müdürlüğü'nün 03.01.2022 tarih, 1905918 sayılı, Kayseri Valiliği Yatırım İzleme ve Koordinasyon Başkanlığı'nın 10.01.2022 tarih, 28665 sayılı, Kültür ve Turizm Bakanlığı Yatırım ve İşletmeler Genel Müdürlüğü'nün 12.01.2022 tarih, 2072646 sayılı görüş yazıları ile Koruma Bölge Kurulu Müdürlüğü uzmanının 21.02.2022 tarih, 1230096 sayılı dosya inceleme raporu okundu, açıklamaları dinlendi, dosyasındaki bilgi ve belgeler incelendi, yapılan görüşme sonucunda;

Kayseri ili, İncesu ilçesi, Bahçesaray Mahallesi'nde bulunan, mülkiyeti Hazineye ait, 149 ada, 30, 31 ve 139 parsel numaralı taşınmazların bir kısmı üzerinde yer alan "**Kayabağları Nekropolü**"nün 2863 sayılı Kanunun 6. Maddesi kapsamına giren özellikler taşıdığı anlaşıldığından I. Derece Arkeolojik Sit alanı olarak tescil edilmesine;

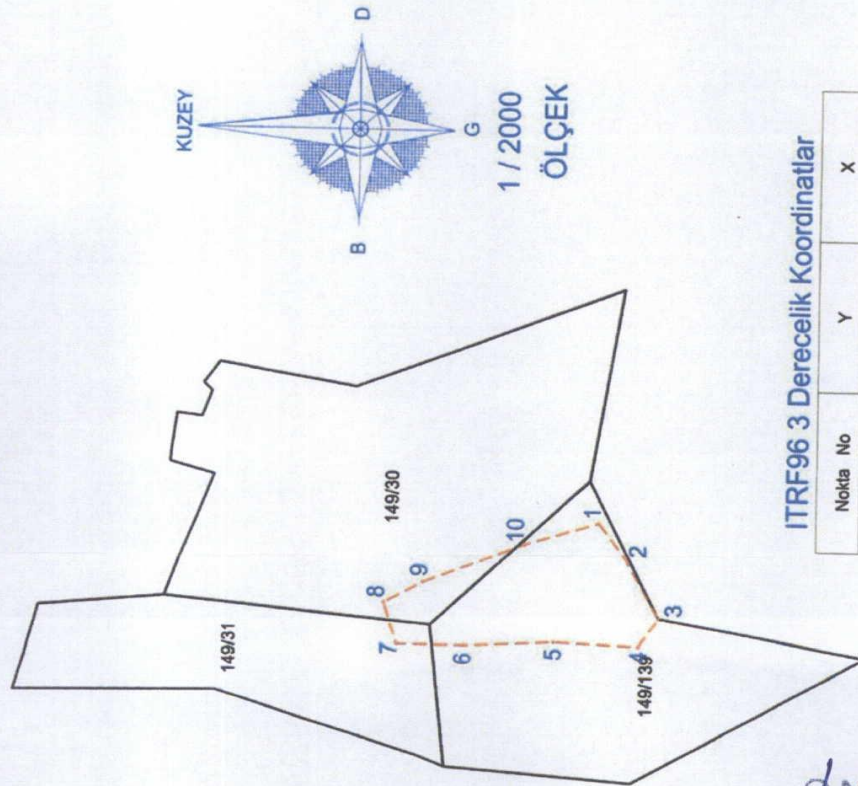
- Bu doğrultuda hazırlanan kararımız eki 1/2000 ölçekli koordinatlı kadastral harita ile sit fişinin uygun olduğuna,
- Sit sınırlarının isabet ettiği 149 ada, 30, 31 ve 139 parsellerin pafta, fen klasörü ve tapu kütüğü beyanlar hanesine "**Bir Kısmı I. Derece Arkeolojik sit alanıdır**" şerhinin ilgili Tapu ve Kadastro Müdürlüklerince 13.03.2012 tarih ve 28232 sayılı Resmi Gazetede yayımlanarak yürürlüğe giren "Korunması Gerekli Taşınmaz Kültür Varlıklarının ve Sitlerin Tespit ve Tescili Hakkında Yönetmelik" gereği verilmesi ve işlem sonucuna ilişkin bilgi belgelerin bilgi amaçlı Koruma Bölge Kurulu Müdürlüğüne iletilmesine,
- Sit alanı sınırları içinde kalan taşınmazlara yönelik Kültür ve Tabiat Varlıklarını Koruma Yüksek Kurulu'nun 05/11/1999 tarih ve 658 sayılı ilke kararının I. derece arkeolojik sit alanlarına ilişkin 1. Maddesinde belirtilen Koruma ve Kullanma Koşullarının geçerli olduğuna,
- Sit alanına ilişkin ilgili kurumlar tarafından süresi içinde Koruma Amaçlı İmar Planı hazırlanmasına,
- Sit alanında tahribata neden olunmaması için alanın belli aralıklarla kolluk kuvvetlerince kontrolünün sağlanmasına karar verildi.

ASLI GİBİDİR

AVRUPA KONSEYİ	DOĞAL VE KÜLTÜREL VARLIKLARI KORUMA ENVANTERİ	D.K.V.K.E	SİT	ENVANTER NO: 639
TÜRKİYE	KÜLTÜR VARLIKLARI VE MÜZELER GENEL MÜDÜRLÜĞÜ			HARİTA NO:
İLİ: KAYSERİ	İLÇESİ: İNCESU	MAHALLE KÖY: BAHÇESARAY MAHALLESİ		KADASTRO:
		Mevkii:		PAFTA:
ADI: KAYABAĞLARI NEKROPOLÜ			ADA: 149	30,31 ve 139 PARSELLER
<p>GENEL TANIM: İncesu ilçe merkezinin yaklaşık 1 km kuzeybatısında bulunan Kayabağları Nekropolü, İstiklal Caddesinin doğusunda yer alan kayalık alanın üst kısmında, çevresine hakim bir konumdadır. Büyük bir kısmı kayalık zeminden oluşan taşınmaz üzerinde kayalık zeminin işlenmesi suretiyle oluşturulmuş dikdörtgen biçimli 6 adet tekli veya ikili gruplar halinde sanduka tipi mezarlar vardır. Söz konusu mezarlar çocuk ve yetişkinlere ait olup farklı boyutlardadır ve mezarlarda yön birliği bulunmamaktadır. Mezarların tamamı açılmış olup, kapak taşları yoktur. Alan içerisinde yuvarlak planlı ve oluklu sunu çukurları mevcuttur. Kayalık alanın kuzey kısmında bir adet kaya oda mezar mevcuttur. Girişi basamaklarla sağlanan mezar yaklaşık 2x4 metre ölçülerinde olup duvarlarında nişlere yer verilmiştir.</p>				
<p>ŞİMDİKİ TEHLİKELER: Beşeri ve doğal tahribata açıktır</p>				
<p>ŞİMDİKİ DURUM: Beşeri ve doğal tahribata açıktır</p>				
<p>SİT POTANSİYELİ: I. ARKEOLOJİK SİT ALANI</p>			<p>KORUMA DERECEŚİ: I. (Birinci) DERECE ARKEOLOJİK SİT ALANI</p>	
<p>ŞİMDİKİ KORUMA: Korumasız</p>			<p>HAZIRLAYANLAR: 29/12/2021</p> <p>Zeynep ÖZDEMİR Uzman <i>[Signature]</i></p> <p>Volkan CANİBEK Sanat Tarihiçi <i>[Signature]</i></p> <p>Kemal KURD Harita Mühendisi <i>[Signature]</i></p>	
<p>ÖNERİLEN KORUMA: 1/2000 Ölçekli Kadastral harita üzerinde işaretli olduğu şekliyle I. DERECE ARKEOLOJİK SİT ALANI olarak tescili edilmesi.</p>			<p>KONTROL EDEN: Fatih ÇAPAR 29/12/2021</p> <p>Koruma Bölge Kurulu Müdürü <i>[Signature]</i></p>	
<p>YAYIN DİZİSİ:</p>			<p>N.K.T.V.K. B. K. KARARLARI</p>	
<p>GÖZLEMLER:</p>			<p>REVİZYON</p> <p>K.K.V.K.B.K. ONAYI: <i>[Signature]</i> 25.10.2022</p>	

HARİTALAR, FOTOĞRAFLAR :

KAYSERİ İLİ, İNCESU İLÇESİ, BAHÇESARAY MAHALLESİ
KAYABAĞLARI NEKROPOLÜ



ITRF96 3 Derecelik Koordinatlar

Nokta No	X	Y
1	427297.91	427287.75
2	427392.83	427382.37
3	427388.26	427413.14
4	427439.52	427459.24
5	427463.07	427451.72
6	427421.86	427280.87
7	427287.75	427287.75
8	427288.20	427288.20
9	427288.26	427288.26
10	427288.32	427288.32

ED-50 6 Derecelik Koordinatlar

Nokta No	X	Y
1	688501.88	688491.97
2	688472.77	688463.12
3	688463.41	688461.02
4	688460.51	688473.77
5	688480.86	688494.13
6	688494.13	688494.13
7	688494.13	688494.13
8	688494.13	688494.13
9	688494.13	688494.13
10	688494.13	688494.13







Fatih ÇAPAR

Koruma Bölge Kurulu Müdürü

Kayseri Kültür Varlıklarının
Koruma Bölge Kurulunun
25.02.2022 Gün ve 5858 Sayılı
karar ektir.


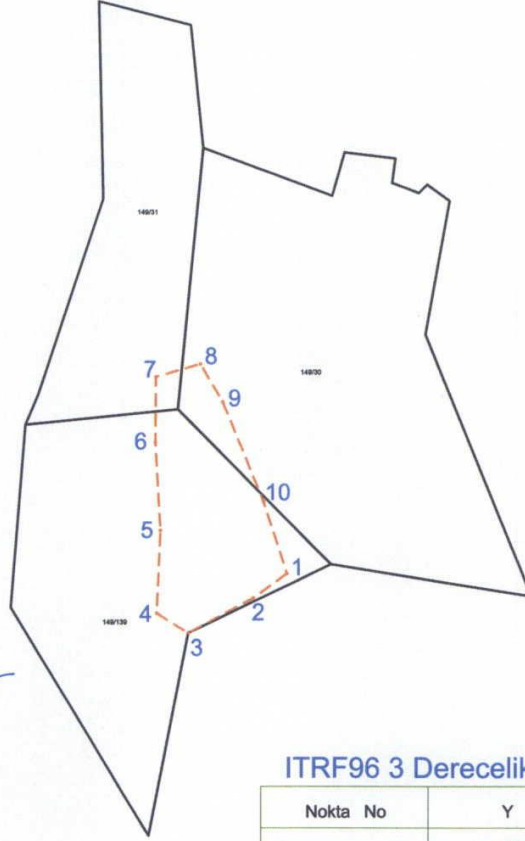
I. derece Arkeolojik Sıt Alanı

Kadastro Parselleri



KAYSERİ İLİ, İNCESU İLÇESİ, BAHÇESARAY MAHALLESİ

KAYABAĞLARI NEKROPOLÜ



Kayseri Kültür Varlıklarının
Koruma Bölge Kurulunun
25.02.2022 Gün ve 5258 Sayılı
karar ekidir.

----- I. derece Arkeolojik Sit Alanı

————— Kadastro Parselleri

ITRF96 3 Derecelik Koordinatlar

Nokta No	Y	X
1	427297.91	4277400.19
2	427287.75	4277392.83
3	427268.20	4277382.37
4	427258.74	4277388.26
5	427259.85	4277413.14
6	427258.32	4277439.52
7	427258.45	4277459.24
8	427271.85	4277463.07
9	427278.57	4277451.72
10	427290.87	4277421.86

ED-50 6 Derecelik Koordinatlar

Nokta No	Y	X
1	688501.88	4277765.07
2	688491.97	4277757.38
3	688472.77	4277746.28
4	688463.12	4277751.87
5	688463.41	4277776.77
6	688461.02	4277803.08
7	688460.51	4277822.80
8	688473.77	4277827.06
9	688480.86	4277815.94
10	688494.13	4277786.49

Handwritten signatures and notes in blue ink, including a large signature and several smaller ones.

Handwritten signature of Kemal KURD, Harita Mühendisi (Surveying Engineer).