



T.C.
KÜLTÜR VE TURİZM BAKANLIĞI
ÇANAKKALE KÜLTÜR VARLIKLARINI KORUMA BÖLGE KURULU
K A R A R

Toplantı Tarihi ve No : 02.03.2022 / 350
Karar Tarihi No : 02.03.2022 / 7673

17.02.749
Toplantı Yeri
ÇANAKKALE

Çanakkale İli, Bayramiç İlçesi, Çatalçam Köyü sınırları içerisinde bulunan, mülkiyeti Maliye Hazinesine ait, 128 ada 3 parsel numaralı taşınmaz sınırları içerisinde Çevre, Şehircilik ve İklim Değişikliği Bakanlığı - Çevresel Etki Değerlendirmesi, İzin ve Denetim Genel Müdürlüğü'nün 19.11.2021 tarih ve 2251624 sayılı yazısı doğrultusunda yapılan yüzey araştırmasında Çanakkale K.V.K.B.K. Müdürlüğü uzmanlarınca tespit edilen Kuşaklıdağ Tepesi Kalesi için Çanakkale K.V.K.B.K. Müdürlüğü'nün 29.12.2021 tarih ve 2055539 sayılı yazısı ve eki ile 2863 sayılı Yasa'nın 7. Maddesinde belirtilen ilgili ve faaliyetleri etkilenen kurum kuruluşların görüşü istenen, Çanakkale Valiliği, İl Tarım ve Orman Müdürlüğü'nün 30.12.2021 tarih ve 3963613 sayılı Bakanlığımız, Yatırım ve İşletmeler Genel Müdürlüğü'nün 03.01.2022 tarih ve 2067763 sayılı, Çanakkale Valiliği, İl Afet ve Acil Durum Müdürlüğü'nün 03.01.2022 tarih ve 210984 sayılı, Karayolları Genel Müdürlüğü, 14. Bölge Müdürlüğü'nün 04.01.2022 tarih ve 687155 sayılı, Tarım ve Orman Bakanlığı, Devlet Su İşleri Genel Müdürlüğü-25. Bölge Müdürlüğü-252. Şube Müdürlüğü'nün 21.01.2022 tarih ve 1964416 sayılı, Çanakkale Valiliği, Çevre, Şehircilik ve İklim Değişikliği İl Müdürlüğü'nün 21.01.2022 tarih ve 2764784 sayılı, Çanakkale Orman Bölge Müdürlüğü, Bayramiç Orman İşletme Müdürlüğü'nün 27.01.2022 tarih ve 3489237 sayılı, TEİAŞ Genel Müdürlüğü- Çevre ve Kamulaştırma Dairesi Başkanlığı'nın 08.02.2022 tarih ve 1077642 sayılı yazıları ve ekleri ile bahse konu alanın I. Derece Arkeolojik Sit olarak tescil edilmesinde sakınca bulunmadığı yönünde kurum görüşleri iletilen, Enerji ve Tabii Kaynaklar Bakanlığı, Maden ve Petrol İşleri Genel Müdürlüğü'nün 30.12.2021 tarih ve 2021414596 sayılı yazısında Er:3148771 sayılı IV. Grup İşletme İzin Sahası ve bir adet ihalelik saha ile girişimli olduğu için sit ilan edilmesinin yeniden gözden geçirilmesi gerektiği belirtilen yazısı ile bahse konu Kuşaklıdağ Tepesi Kalesi'nin I. Derece Arkeolojik Sit olarak tescil edilmesine yönelik hazırlanarak 23.02.2022 tarihinde ve 1235784 sayılı ile kayda giren uzman raporu ve ekleri okundu, konu dosyası incelendi, yapılan görüşmeler sonucunda;

Çanakkale İli, Bayramiç İlçesi, Çatalçam Köyü sınırları içerisinde bulunan, mülkiyeti Maliye Hazinesine ait, 128 ada 3 parsel numaralı taşınmaz sınırları içerisinde yer alan, Kuşaklıdağ Tepesi Kalesi'nin 2863 sayılı Yasa'nın 6. Maddesinde belirtilen özellikleri taşıdığı tespit edildiğinden I. Derece Arkeolojik Sit olarak tesciline, ilgili tapu müdürlüğünce taşınmazın tapu kütüğünün beyanlar hanesine "Bir kısmı I. derece arkeolojik sitte kalmaktadır." şerhinin işlenmesine, sit sınırlarını gösteren karar eki 1/5000 ölçekli koordinatlı haritanın ve tescil fişinin uygun olduğuna, I. Derece Arkeolojik Sit sınırlarına yönelik koruma amaçlı imar planı yapılıncaya kadar ki süreçte geçiş dönemi koruma esasları ve kullanma şartlarının: "Kültür ve Tabiat Varlıklarını Koruma Yüksek Kurulu'nun 05.11.1999 tarih ve 658 sayılı ilke kararının I. derece arkeolojik sitelere ilişkin kısmındaki hükümlere aynen uyulmasına." şeklinde belirlenmesine karar verildi.

ASLI GİBİDİR

AVRUPA KONSEYİ	DOĞAL VE KÜLTÜREL VARLIKLARI KORUMA ENVANTERİ		D.K.Y.K.E.	S İ T	ENVANTER NO		
T Ü R K İ Y E	KÜLTÜR VARLIKLARI VE MÜZELER GENEL MÜDÜRLÜĞÜ				HARİTA NO		
İL: ÇANAKKALE	İLÇESİ: BAYRAMİÇ	MUTLAKLE - KÖY VEYA MEVKİİ: ÇATALÇAM KÖYÜ, KUŞAKLIDAĞ MEVKİİ			PAFTA	ADA	PARSEL
AD: KUŞAKLIDAĞ TEPEŞİ KALESİ						128	3
<p>GENEL TANIM: Çanakale İl, Bayramiç İlçesi, Çatalçam Köyü, Kuşaklıdağ Mevkii sınırları içerisinde yer alan, mülkiyeti Maliye Hazinesine ait, 128 ada 3 parsel sınırları içerisinde, Çatalçam köy merkezinin 2,8 km kuzeyinde, Karacalık Köy Merkezinin 1,7 km kadeş güneybatısında, topografik haritalarda Kuşaklıca/Kuşaklıdağ Tepesi olarak gösterimi yapılan tepede yer almaktadır. Kuru duvar tekniğinde yapılmış, yuvarlak planlı olan kalenin 530 metre yüksekliğe sahip bir tepe üzerine konumlandırıldığı tespit edilmiştir. Kalenin çapı ise yaklaşık olarak 240 metre kadardır. Moloz taşlardan kuru duvar tekniğinde taşların üst üste konulması ile oluşturulmuş surların kalınlığı 2-3 metre arasındadır. Surları yapım tekniğinin kuru duvar olması sebebiyle büyük oranda duvarlar yıkılmış durumdadır. Özellikle temel seviyesinde olan surların üstteki taşların yıkılması sonucunda etrafa dağılmasıyla birlikte olduğu için daha geniş bir alana yayılmış gibi görünmektedir. Söz konusu kalenin Arkaik Döneme (M.Ö. 640-480) ait olabileceği düşünülmektedir. Kalenin tam ortasında Orman yangınlarını gözlemlemek amacıyla yapılmış bir orman gözleme kulesi bulunmaktadır. Surların iç kısmında bazı yerlerde yapıların alt duvar izleri net bir şekilde görülmekle birlikte az miktarda da seramik parçaları tespit edilmiştir.</p>							

ŞİMDİKİ TEHLİKELER: Kaçak kazı yoluyla definelerin alana tahrip olması.

ŞİMDİKİ DURUM: Herhangi bir amaçla kullanılmamaktadır.

SİT POTANSİYELİ: I. Derece Arkeolojik Sit.

ŞİMDİKİ KORUMA: Kolluk kuvvetleri tarafından düzenli olarak kontrol edilmesi gerekmektedir.

ÖNERİLEN KORUMA: Kültür ve Tabiat Varlıkları Koruma Yönetmeliği'nin 05.11.1999 tarih ve 658 sayılı ilke kararının I. Derece Arkeolojik Sit kısmında yer alan hükümlere uyulması gerekmektedir.

Çanakale Kuvvetleri
Genel Komutanı
02.03.2022

KORUMA DERECEŞİ: I. Derece Arkeolojik Sit

HAZIRLAYANLAR

Hakan BAŞYÖĞÜT Arkeolog

Arif İTİK MİZE Araştırmacı

KONTROL EDEN:

E. Çağrı ESİRGEMEZ
Koruma Bölge Kurulu Müdürü

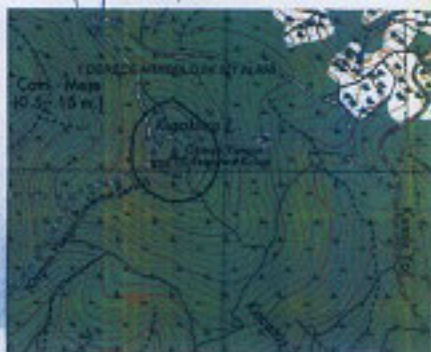
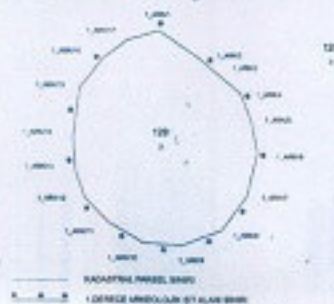
KORUMA KURULU KARARLARI

KORUMA KURULU ONAYI

YAYIN DİZİŞİ:

GÖZLEMLER:

Harita ve Fotoğraflar:



ASLI GİBİDİR
E. Çağrı ESİRGEMEZ
Koruma Bölge Kurulu Müdürü



ARŞİVLENDİRİLMİŞ
ÇEVRE BİLİM KURUMU MÜDÜRLÜĞÜ

ÇANAĞKALE İLİ, BAYRAMIÇ İLÇESİ, ÇATALÇAM KÖYÜ, KUŞAKLIDAĞ TEPEİ KALESİ,
1.DERECE ARKEOLOJİK SİT HARİTASI

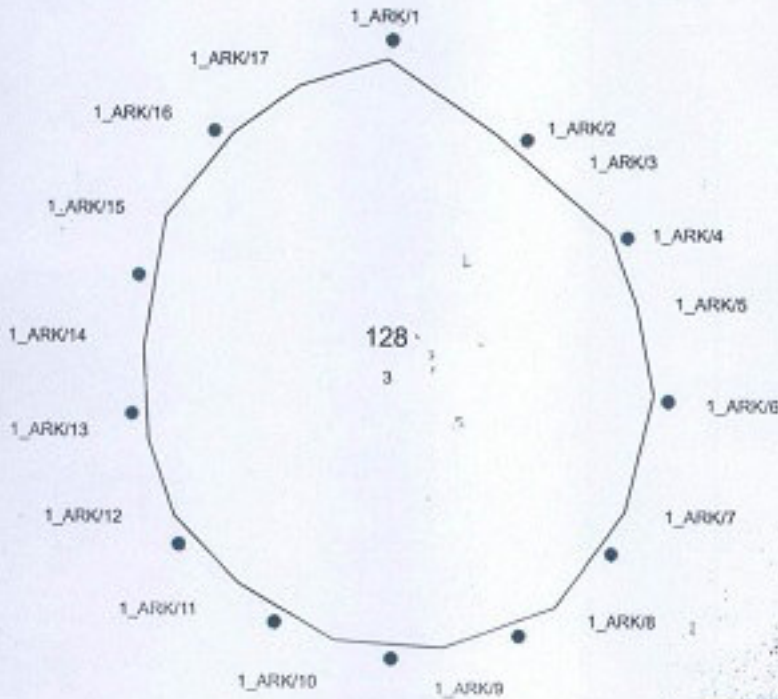


5000

128

3

Çanakkale KVKBK'nun 02.03.2022
Gün ve 3133 Sayılı karar
ekidir.



128

3

LIYGUNDUR
02.03.2022

KADASTRAL PARSEL SINIRI

1.DERECE ARKEOLOJİK SİT ALANI SINIRI

1.DERECE ARKEOLOJİK SİT ALANI SINIR KOORDİNATLARI

Nokta No	Y	X
1_ARK/1	464746.849	4419096.709
1_ARK/2	464831.473	4419038.145
1_ARK/3	464870.768	4419005.392
1_ARK/4	464925.720	4418958.964
1_ARK/5	464947.629	4418902.221
1_ARK/6	464961.675	4418832.243
1_ARK/7	464939.106	4418740.156
1_ARK/8	464883.103	4418665.066
1_ARK/9	464793.067	4418633.513
1_ARK/10	464707.913	4418639.156
1_ARK/11	464631.803	4418683.263
1_ARK/12	464579.142	4418736.995
1_ARK/13	464558.703	4418797.029
1_ARK/14	464554.582	4418868.637
1_ARK/15	464570.756	4418972.479
1_ARK/16	464624.510	4419038.175
1_ARK/17	464676.050	4419075.320

BASKAN YRD.	[Signature]
ÜYE	[Signature]
ÜYE	[Signature]
ÜYE	[Signature]
ÜYE	[Signature]
ÜYE	[Signature]
TEMİSİLCİ ÜYE	[Signature]
ÜYE	[Signature]
ÜYE	[Signature]
ÜYE	[Signature]

Mehmet ABAY
Harita Mühendisi
Ç.Kale K.V.K.B.K.Mdlüğü