



T.C.
KÜLTÜR VE TURİZM BAKANLIĞI
ÇANAKKALE KÜLTÜR VARLIKLARINI KORUMA BÖLGE KURULU
K A R A R

Toplantı Tarihi ve No : 02.03.2022 / 349
Karar Tarihi No : 02.03.2022 / 7677

17.01.2614
Toplantı Yeri
ÇANAKKALE

Çanakkale İli, Ayvacı İlçesi, Kocaköy ve Kızılkeçili köyleri sınırları içerisinde kalan, Kocaköy Köyü 222 adai 7 parsel sayılı taşınmazın satış, tahsis, kira, irtifak hakkı kurulmasında 2863 sayılı yasa kapsamında sakınca bulunup bulunmadığına ilişkin görüşümüzün iletilmesini konu alan Ayvacı Kaymakamlığı, Milli Emlak Şefliği'nin bila tarih ve 1974475 sayılı yazısı doğrultusunda talep edilen alan içerisinde tespiti yapılan arkeolojik buluntuların değerlendirilmesi sonucu Kurulumuzun 01.12.2021 tarih ve 7434 sayılı kararı ile arkeolojik buluntuların 2863 sayılı Yasa'nın 6. maddesindeki kriterleri taşıdığı anlaşıldığından söz konusu alanın 1.derece arkeolojik sit alanı olarak tesciline yönelik tespit işlemlerinin başlatılmasına, buna ilişkin hazırlanacak tescil fişi ve sit alanı haritasının Kurulumuza iletilmesine, tescil işlemleri tamamlanuncaya kadarki süreçte söz konusu alanda herhangi bir fiziki-inşai müdahalede bulunulmamasına karar verilen, Çanakkale Kültür Varlıklarını Koruma Bölge Kurulu Müdürlüğü'nün 08.12.2021 tarih ve 1986761 sayılı yazısı ile ilgili Kurumlardan görüş istenilen ve bu doğrultuda iletilen Çanakkale Valiliği, İl Tarım ve Orman Müdürlüğü'nün bila tarih ve 3694778 sayılı yazısı, Kültür ve Turizm Bakanlığı, Yatırım ve İşletmeler Genel Müdürlüğü'nün 13.12.2021 tarih ve 1994082 sayılı yazısı, Karayolları Genel Müdürlüğü, 14. Bölge Müdürlüğü'nün 12.12.2021 tarih ve 661154 sayılı yazısı, Çanakkale İl Özel İdaresi, İmar ve Kentsel İyileştirme Müdürlüğü'nün 13.12.2021 tarih ve 21100 sayılı yazısı, Çanakkale Valiliği, İl Afet ve Acil Durum Müdürlüğü'nün bila tarih ve 196441 sayılı yazısı, Çanakkale Valiliği, Çevre ve Şehircilik İl Müdürlüğü'nün bila tarih ve 2484635 sayılı yazısı, Enerji ve Tabii kaynaklar Bakanlığı, Maden ve Petrol İşleri Genel Müdürlüğü'nün 30.12.2021 tarih ve 2021413752 sayılı yazısı ve ekleri tescil edilmesinde sakınca bulunmadığı yönünde kurum görüşleri iletilen ve bahse konu alanın tescil edilmesine yönelik hazırlanan 24.02.2022 tarih ve 1239703 sayılı uzman raporu ve ekleri okundu, konu dosyası incelendi, yapılan görüşmeler sonucunda;

Çanakkale İli, Ayvacı İlçesi sınırları içerisinde bulunan, mülkiyeti maliye hazinesi adına kayıtlı, kararımız ekinde yer alan 1/2000 ölçekli koordinatlı sit alanı haritası ile sınırları belirlenen alanın 1. derece arkeolojik sit alanı olarak tescilinin uygun olduğuna, sunulan tescil fişi, 1/5000 ölçekli sit alanı haritası ve 1. derece Arkeolojik Sit Alanına ilişkin hazırlanan Geçiş Dönemi Koruma Esasları ve Kullanma Şartlarının uygun olduğuna karar verildi.

ASLI GİBİDİR

AVRUPA KONSEYİ	DÜĞAL VE KÜLTÜREL VARLIKLARI KORUMA ENKANTERİ		D.K.V.K.F.	S İ T	ENKANTER NO	
T Ü R K İ Y E	KÜLTÜR VARLIKLARI VE MÜZELER GENEL MÜDÜRLÜĞÜ				HARITA NO	
İLİ: ÇANAĞKALE	İLÇESİ: AYVACIK	MAHALLE - KÖY VEYA MEVKİİ : KOCAKÖY-KIZILKEÇİLİ KÖYLERİ			PAFTA :	ADA
ADİ:	1. Derece Arkeolojik Sit Alanı					PARSEL

GENEL TANIMI: Çanakale İl, Ayvacık İlçesi, Kocaköy Köyü ve Kızılköçü Köyleri sınırları içerisinde, Sarıkaya Mevkiinde Gürpınar yerleşim yerinin kuz ucuyla yaklaşık 3km doğusunda, Tuzla çayırını ise yaklaşık kuz uçuğu 600metre batısında hali arazi içerisinde yer almaktadır. Söz konusu alan içerisinde muhtemelen taş ocağı olarak kullanılm görmüş olan kayalık alanların bulunduğu ve bu kayalıkların Kocaköy köyü 222 ada 7 parsel sayılı taşınmazdan bağlayarak gününce doğru geniş bir alana yayılım göstermektedir. Etrafı ise parça parça kayalar ve yer yer açıklık merahlık alanları olmaktadır. Kaya bloklarının üzerinde kesilmiş kaya bloklarının yer aldığı, kayaların uç kısımlarında ise sını çukurları görülebilmektedir. Ocak alanının aynı zamanda kutsal alan olarak da kullanılmı olduğunu düşündürmektedir. Alanda iki tane dikörtgen formu oyularak yapılmaya başlanmış ama tamamlanmamış muhtemelen kaya mezarı? görülebilmektedir. Ocak alanında kanal açma ve keserek çıkartma gibi fişli teknikler kullanılarak çalışmalar yapıldığı özellikle mızır (kama) izleri açıkça gözlemlenebilmektedir. Muhtemel ocak alanı ve çevresinde yapılan incelemelerde az sayıda Bizans Dönemi seramik parçaları, yine az sayıda geç Osmanlı dönemi seramik parçaları ile çakmak (çekirdek ve alet) başı görülmüş olsa da alanın kullanım tarihine ışık tutacak yeterli bulguya rastlanmamıştır.

ŞİMDİKİ TEHLİKELER :

ŞİMDİKİ DURUM : Hali hazır -sınam arazisi.

SIT POTANSİYELİ : 1. Derece Arkeolojik Sit Alanı

KORUMA DERESESİ: 1. Derece Arkeolojik Sit

ŞİMDİKİ KORUMA : Herhangi bir koruma önlemi bulunmamaktadır.

ÖNERİLEN KORUMA : 1. Derece Arkeolojik Sit Alanı olarak Tescil Edilerek 05.11.1999/658 Sayılı İlke Kararı Hükümleri Doğrultusunda Kolik koruyulmasına Korunmalıdır.

HAZIRLAYANLAR
Arkeolog Mine DALMIŞ PEMBE
Müze Araştırmacısı ARİTİK

KONTROL EDEN:
E. Çağınan ESİRGEMEZ
Koruma Bölge Kurulu Müdürü

ASLI GİBİDİR
E. Çağınan ESİRGEMEZ
Koruma Bölge Kurulu Müdürü

Çanakale KVKKB/num:03.3021
Gün ve 31.12.2021... Sayılı karar ekidir.

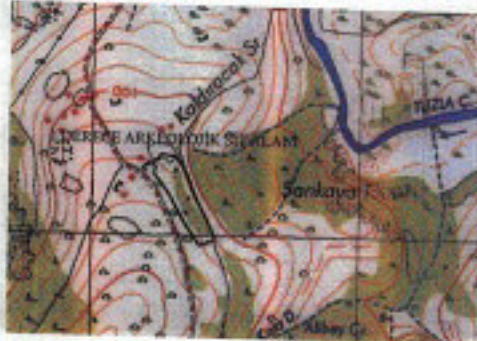
YAYIN DİZİSİ :


KORUMA KURULU KARARLARI
CKVKBK 01/12/2021-7433

GÖZLEMLER :


KORUMA KURULU ONAYI

Harita ve Fotoğraflar:





ÇANAKKALE İLİ, AYVACIK İLÇESİ, KIZILKEÇİLİ-KOCAKÖY KÖYLERİ, SARIKAYA MEVKİİ,
1.DERECE ARKEOLOJİK SİT HARİTASI



ASLI GİBİDİR
E. Çağrıhan EŞİRGEMEZ
Koruma Bölge Kurulu Müdürü

KADASTRAL PARSEL SINIRI
1.DERECE ARKEOLOJİK SİT ALANI SINIRI

1.DERECE ARKEOLOJİK SİT ALANI SINIR KOORDİNATLARI

İstisna No	Y	X	İstisna No	Y	X
1_APK01	427396.258	437943.320	1_APK12	427366.890	437919.068
1_APK02	427396.894	437943.768	1_APK13	427366.894	437924.938
1_APK03	427397.501	437944.188	1_APK14	427404.803	437908.501
1_APK04	427398.110	437944.588	1_APK15	427377.801	437915.544
1_APK05	427398.698	437944.978	1_APK16	427378.837	437927.695
1_APK06	427399.284	437945.374	1_APK17	427384.012	437934.182
1_APK07	427399.873	437945.768	1_APK18	427390.352	437940.418
1_APK08	427400.470	437946.147	1_APK19	427396.198	437946.601
1_APK09	427401.068	437946.524	1_APK20	427402.878	437952.818
1_APK10	427401.673	437946.908	1_APK21	427409.798	437959.848
1_APK11	427402.284	437947.288	1_APK22	427416.708	437966.785

ED50-3 DERECE

UYGUNDUR
02.03.2022

Çanakkale KVKBK'nun...
Gün ve... Sayılı karar
ekidir.

Mehmet ABAY
Harita Mühendisi
Ç.Kale K.V.K.B.K.Mdlüğü

[Handwritten signatures and stamps]